



Ústav archeologické
památkové péče
středních Čech

ZPRÁVA O HOSPODAŘENÍ A ČINNOSTI ZA ROK 2025

Ústav archeologické památkové péče středních Čech, p.o.

Nad Olšinami 3/448

100 00 Praha 10

IČO: 49276433

V Praze dne 1. 3. 2026

Mgr. Irena Benková
ředitelka ÚAPPSC

OBSAH

ORGANIZACE

- 1) Základní údaje o organizaci
- 2) Personální údaje k zajištění činnosti PO k 31. 12. 2025

HOSPODAŘENÍ PŘÍSPĚVKOVÉ ORGANIZACE

- 1) Čerpání rozpočtu - přehled nákladů a výnosů
- 2) Výsledek hospodaření za rok
- 3) Vyhodnocení schválených závazných ukazatelů
- 4) Pohledávky a závazky
- 5) Kontroly
 - i) vnější
 - ii) vnitřní
- 6) Komentář k hospodaření PO za rok 2025

ČINNOST

- 1) Záchranné archeologické výzkumy
 - i) Hrazené investorem - pozitivní
 - ii) Nehrazené investorem - pozitivní
- 2) Koordinace provádění ZAV na území Středočeského kraje
 - i) pravidelná účast na SAK, PAK
- 3) Odborná pomoc orgánům veřejné správy - vyjádření i pro investory a projektanty
- 4) Evidence archeologických akcí - databáze ZAV
- 5) Evidence a kontrola archeologických nalezišť
 - i) povrchové sběry
 - ii) kontroly památek zapsaných
 - iii) letecké snímkování
- 6) Technické zpracování - způsob
 - i) počet ročního přírůstku
 - ii) počet celkem
- 7) Prezentace výsledků výzkumů
 - i) www
 - ii) pořádané přednášky
 - iii) populární články
 - iv) výstavy mimo ICKK
- 8) Spolupráce s tuzemskými a zahraničními partnery
- 9) Vydávání periodického tisku
 - i) ASČ vydání
 - (a) distribuce a výměna; odborná oborová podniková knihovna
 - ii) publikační činnost
 - (a) Archeologie ve středních Čechách
 - (b) publikační činnost mimo ASČ
- 10) Pořádání odborných konferencí + účast
- 11) Odborná sdružení, redakční rady atd.
- 12) Vlastní vědecká činnost
- 13) Provoz ICKK
 - (1) návštěvnost
- 14) Centrální depozitář



Ústav archeologické
památkové péče
středních Čech

ORGANIZACE

1) Základní údaje o organizaci

Název: Ústav archeologické památkové péče středních Čech, příspěvková organizace
Sídlo: Na Olšinami 3/448
IČ: 49276433; DIČ: CZ49276433
Ředitelka: Mgr. Irena Benková
www stránky: www.uappsc.cz
Číslo organizace (dle SK): 604

Oblast činnosti

Na základě Usnesení Rady kraje č. 051-04/2019/RK byla Zastupitelstvem SK dne 18. 2. 2019 schválena Usnesením č. 089-17/2019/ZK nová zřizovací listina. Na základě požadavku organizace, po projednání ve Výboru zastupitelstva pro kulturu, památkovou péči a cestovní ruch a v Radě kraje, Zastupitelstvo Středočeského kraje na svém jednání dne 8. 9. 2025 doplnilo předmět činnosti organizace **o sbírkotvornou činnost** a schválilo svým usnesením č. 051-06/2025/ZK změnu Zřizovací listiny (*v textu níže kurzívou*).

Hlavním účelem zřízení příspěvkové organizace nadále zůstává **ochrana a záchrana movitého a nemovitého archeologického kulturního dědictví** ve smyslu zákona č. 20/87 Sb., o státní památkové péči, ve znění pozdějších předpisů a je doplněn o **funkci muzea** ve smyslu zákona č. 122/2000 Sb., o ochraně sbírek muzejní povahy.

Předmět činnosti příspěvkové organizace je vymezen takto:

1. Spolupráce s Archeologickým ústavem Akademie věd České republiky na úseku archeologické památkové péče, archeologických výzkumů a nálezů ve Středočeském kraji:

a) na základě povolení Ministerstva kultury České republiky a dohody o rozsahu a podmínkách provádění archeologických výzkumů uzavřené s Akademií věd České republiky provádí podle zákona č. 20/87 Sb., o státní památkové péči, ve znění pozdějších předpisů, na území Středočeského kraje archeologické výzkumy a archeologický dohled

b) v rámci Středočeského kraje se podílí na koordinaci provádění archeologických výzkumů a péči o movité archeologické nálezy

c) poskytuje odborně metodickou pomoc orgánům veřejné správy

2. Evidence a dokumentace archeologických akcí, nálezů a nalezišť

3. Technické a odborné zpracování nálezů a jejich uchování po dobu jejich zpracování

4. Prezentace výsledků výzkumu

5. Osvětová a metodická činnost v oblasti s nakládáním s archeologickým kulturním dědictvím

6. Spolupráce s tuzemskými i zahraničními partnery v oboru své činnosti

7. Vydávání a rozšiřování periodického tisku i neperiodických publikací a dalších tiskovin, dále vydávání a rozšiřování zvukových a zvukově obrazových záznamů na všech druzích nosičů, vztahujících se k předmětu činnosti; popularizace výsledků své práce v tisku, rozhlasu, televizi nebo jinou audiovizuální formou

8. Pořádání odborných konferencí, sympózií a seminářů, vztahujících se k předmětu činnosti a výstav vypůjčených předmětů kulturní hodnoty, a to samostatně nebo ve spolupráci s jinými právníky nebo fyzickými osobami

9. Pořádání kulturních a vzdělávacích programů vyplývajících z předmětu činnosti (filmové a multimediální) a spojených se zpřístupněním autorských děl, zejména programů se vztahem k archeologii a historii; pořádání veřejného předvedení audiovizuálních děl; provádění přednáškové a vzdělávací činnosti

10. Vstupování do odborných, vlastivědných a profesních sdružení, jejichž zaměření souvisí s předmětem činnosti, a to zejména za účelem koordinace odborné činnosti

11. Provádění vlastní vědecké a výzkumné činnosti, spolupráce na výzkumných a vědeckých úkolech jiných organizací či institucí; zpracování odborných posudků, rešerší a expertíz v oblasti archeologie
12. Bezúplatné i úplatné poskytování informačních služeb a poradenský servis související s předmětem činnosti, a to podle své kapacity a při respektování směrnic zřizovatele, včetně zpřístupňování informací prostřednictvím počítačových a jiných sítí; poskytování dalších služeb odborné i laické veřejnosti v souladu s předmětem činnosti, tj. především průvodcovské činnosti v rámci svých expozic i mimo ně. Poskytuje odborně metodickou pomoc orgánům veřejné správy. V oboru své činnosti spolupracuje s tuzemskými i zahraničními partnery.
13. Zabezpečení provozu Informačního centra keltské kultury na zámku Nižbor.
14. *Vykonávání činnosti vyplývající z hlavního předmětu činnosti a ve vztahu k zajištění provozu veřejně přístupných prostor. Realizace návštěv expozic, výstav a dalších kulturních akcí za úplatu. Vybírání poplatků za fotografování, filmování a pořizování videozáznamů, pořizování kopií dokumentů, poskytování fotografií, negativů a ektachromů. Prodej katalogů, upomínkových předmětů a dalšího zboží, propagující předmět činnosti, kopie, repliky a další rozmnoženiny sbírkových předmětů, výrobky z ušlechtilých materiálů s odpovídající uměleckou úrovní, nosiče audio a video nahrávek a multimediální nosiče vztahující se k předmětu činnosti. Pronajímání dočasně nevyužívaných prostor v objektech, které spravuje, pokud to není v rozporu s jejím kulturním posláním. Poskytování služeb konzervátorských s restaurátorských dílen, učeben a laboratoří. Poskytování reklamních služeb při zpřístupňování svých sbírek. Zpracování odborných posudků, rešerší a expertíz. Poskytování informační služby související s předmětem činnosti.*
15. *Správa centrálního depozitáře v Benátkách nad Jizerou*
16. *Shromažďování sbírek hmotných dokladů vývoje přírody, prehistorie a historie české a výjimečně i zahraniční provenience. Sběrnou oblastí jsou území Středočeského kraje s tím, že při doplňování některých souborů může být tato oblast rozšířena na celou Českou republiku, případně i do zahraničí. Sbírkou tvoří na základě vědeckého poznání a vlastní koncepce sbírkotvorné činnosti zejména v oborech botanika, zoologie, archeologie, etnografie, historie včetně písemností a dějiny umění (včetně užitého umění). Zajišťování standardizovaných veřejných služeb dle § 2, odst. 5 až 7, a § 10a, odst. 2 až 4, zák. č. 122/2000 Sb., o ochraně sbírek muzejní povahy a o změně některých dalších zákonů, ve znění pozdějších předpisů.*
17. *Správa historického knižního fondu (sbírkového), sbírky písemností a odborné knihovny.*
18. *Správa sbírky zákona č. 122/2000 Sb., o ochraně sbírek muzejní povahy a o změně některých dalších zákonů, ve znění pozdějších předpisů, a prováděcích předpisů.*
19. *Pořizování odborné dokumentace písemné, obrazové případně zvukové ke sbírkovým předmětům.*
20. *Odborné zpracování sbírkových předmětů, vytěžování poznatků o vývoji přírody a společnosti.*
21. *Provádění vědeckého výzkumu prostředí, z něhož jsou sbírkové předměty získávány podle možností pracoviště, provádění laboratorní činnosti, provádění konzervace a restaurování sbírkových předmětů bezúplatně i za úplatu, pokud nejsou kulturními památkami, a jsou zapsány v CES.*
22. *Prezentování sbírkových předmětů jejich rozmnoženin, odborné dokumentace k nim a poznatky získané jejich odborným zpracováním, zejména prostřednictvím stálých expozic a krátkodobých výstav, vlastní publikační a přednášková činnost v České republice i zahraničí a další kulturně-výchovné aktivity určené pro nejširší veřejnost, speciálně pak zejména děti a mládež, seniory a handicapované občany.*
23. *Zapůjčování sbírkových předmětů do expozic a na výstavy pořádané jinými subjekty v České republice i v zahraničí, nebo za účelem jejich vědeckého zkoumání, nebo preparování, konzervování a restaurování, za předpokladu zajištění jejich bezpečnosti a ochrany ve smyslu zákona č. 122/2000 Sb., o ochraně sbírek muzejní povahy a o změně některých dalších zákonů, ve znění pozdějších předpisů, a prováděcích předpisů. Umožňování studia svých sbírek badatelům za podmínek stanovených zákonem č. 122/2000 Sb., o ochraně sbírek muzejní povahy a o změně některých dalších zákonů, ve znění pozdějších předpisů, a prováděcích předpisů a badatelským řádem, který sama vydává.*

24. Poskytování odborné pomoci a služeb vlastníkům sbírek muzejní povahy ve smyslu přílohy č. 5 vyhlášky Ministerstva kultury č. 275/2000 Sb., kterou se provádí zákon č. 122/2000 Sb., o ochraně sbírek muzejní povahy a o změně některých dalších zákonů, ve znění pozdějších předpisů.

Okruhy doplňkové činnosti organizace:

- prodej kvasného lihu, konzumního lihu a lihovin
- výroba, obchod a služby neuvedené v přílohách 1 až 3 živnostenského zákona (zákon č. 455/1991 Sb., o živnostenském podnikání, ve znění pozdějších předpisů), obory činnosti: velkoobchod a maloobchod.

2) Personální údaje k zajištění činnosti PO k 31. 12. 2025

Ústav archeologické památkové péče středních Čech má sídlo v Praze. Pro zajištění záchranných archeologických výzkumů ve Středočeském kraji a uchování získaných movitých nálezů má ÚAPPSČ ve správě a v pronájmu několik dalších pracovišť. V majetku Středočeského kraje jsou objekty v Kounicích a Benátkách nad Jizerou, zámek Nižbor má ÚAPPSČ v bezúplatném pronájmu od obce Nižbor a prostory v Praze jsou pronajaty od soukromých osob.

Přehled jednotlivých pracovišť:

Pracoviště Praha:	Nad Olšinami 448/3, 100 00 Praha 10; tel./fax: 274 817 993 e-mail: paha@uappsc.cz ředitelství, účtárna a PaM, redakce, příruční knihovna, pracoviště ZAV
Pracoviště Kounice:	Hlavní 105, 289 15 Kounice; tel./fax: 321 695 877 e-mail: kounice@uappsc.cz pracoviště ZAV, laboratoř, knihovna, depozitář
Pracoviště Nižbor:	Zámek č.p. 260, 267 05 Nižbor; tel./fax: 311 693 100 e-mail: nizbor@uappsc.cz ; ickk@uappsc.cz pracoviště ZAV, Informační centrum keltské kultury
Pracoviště Benátky:	Hlavní 777, 294 71 Benátky nad Jizerou e-mail: benatky@uappsc.cz depozitář

Přehled pracovníků podle organizační struktury a funkčního zařazení k 31. 12. 2025:

Ředitelství, ekonomika, administrativa:

Mgr. Benková Irena	VŠ ředitelka
Bc. Čermáková Šárka	VŠ Asistentka - 0,65 úvazku
Mgr. Havrlantová Petra	VŠ referentka pokladny - 0,5 úvazku
Ing. Kropáčová Radka	VŠ ekonom, správce rozpočtu
Rybachok Olga	VŠ fakturantka/účetní
Ing. Stolzová Stanislava	VŠ PaM - 0,4 úvazku

Pracoviště ZAV Praha + redakce:

Mgr. Baloun Lukáš	VŠ archeolog
Mgr. Behenský Pavel	VŠ archeolog
Mgr. Beran-Cimbůrková, PhD.	VŠ antropolog - 0,5 úvazku
Bernat Jiří	SŠ terénní dokumentátor
Mgr. Doležálková Věra	VŠ archeolog - digitalizátor/knihovnice
Mgr. Kopřivová Jana	VŠ archeolog
Mgr. Koutová Jarmila	VŠ archeolog - MD

Kukla Milan	SŠ terénní dokumentátor
Mgr. Kuklová Eliška	VŠ archeolog - 0,5 úvazku
PhDr. Lutovský Michal	VŠ archeolog - vedoucí redaktor
Mgr. Mattiello Lucia	VŠ archeolog
Mgr. Roháček Miloš	VŠ archeolog - edukace
Mgr. Šimečková Anežka	VŠ archeolog - vedoucí laboratoře - MD
Vajglová Irena	SŠ dokumentátor - kreslič
Mgr. Zemanová Petra	VŠ archeolog

Pracoviště ZAV Kounice:

Mgr. Beneš Zdeněk	VŠ archeolog
Bc. Doubek František	VŠ terénní dokumentátor
Mgr. Dufek Josef	VŠ archeolog
Jandejsková Hana	SŠ laborantka
Mgr. Jelínek Petr	VŠ archeolog - pouze zpracování
Mgr. Kubálek Pavel	VŠ antropolog
Malá Irena	ZŠ uklízečka - 0,6 úvazku
Pletinets Vitaliia	SŠ laborantka
Prášingrová Miloslava	ZŠ laborantka
Sazamová Kateřina	SŠ laborantka
Ing. PhDr. Smejtek Lubor, Ph.D.	VŠ archeolog

Pracoviště ZAV Nižbor:

Mgr. Bergerová Alžběta	VŠ archeolog + edukace
Mgr. Polišínský Tomáš	VŠ archeolog
Samek Miloslav	VŠ PR + edukace
Mgr. Volf Vojtěch	VŠ archeolog - 0,5 úvazku

Základní ošetření movitých nálezů (umytí a popsání, plavení) provádí pracovníci zaměstnaní na dohodu, převážně důchodci nebo studenti, na pracovišti v Kounicích. Práce spojené s terénními pracemi na záchranných výzkumech zajišťujeme prostřednictvím dodavatelských firem.

a) Fyzický počet zaměstnanců organizace celkem: 38

Z toho:

kmenových zaměstnanců: **38** z toho 8 na dobu určitou a 2 na MD

externích zaměstnanců: 0

b) Přepočtený počet kmenových zaměstnanců: 31, 80

Přepočtený počet kmenových zaměstnanců v upraveném plánu na rok 2024 činil původně 31,50. Během roku došlo ke snížení přepočteného počtu kmenových zaměstnanců z důvodu dlouhodobé nemocnosti zaměstnanců a nevrácení se zaměstnankyň z rodičovské dovolené do pracovního poměru.

c) Průměrná měsíční mzda předchozího roku: 49 944,- Kč

d) Průměrná měsíční mzda příslušného roku: 44 796,- Kč

V roce 2025 došlo k poklesu průměrné měsíční mzdy o 5 148 Kč hlavně z důvodu již nepokračujících mimořádných odměn zaměstnancům za vysoké pracovní nasazení v roce 2024 na velkých investorských záchranných archeologických výzkumech. V roce 2025 pokračovaly i práce na výzkumném projektu NAKI III, na který organizace získala dotaci od Ministerstva kultury, více než 85% které tvoří prostředky na mzdy (celková výše dotace v roce 2025 činila 854 000 Kč).



Ústav archeologické
památkové péče
středních Čech

HOSPODAŘENÍ

1) ČERPÁNÍ ROZPOČTU příspěvkové organizace k 31. 12. 2025

syntetický účet název syntetického účtu		Skutečnost k 31.12.2024 předchozího roku		Rozpočet schválený na aktuální rok 2025		Rozpočet upravený na aktuální rok 2025		Čerpání rozpočtu - skutečnost k 31. 12. 2025		Plnění rozpočtu v % - Hlavní činnost	Plnění rozpočtu v % - Doplňková činnost
		hlavní činnost	doplňková činnost	hlavní činnost	doplňková činnost	hlavní činnost	doplňková činnost	hlavní činnost	doplňková činnost		
Náklady z činnosti PO - účtová třída 5 celkem		45 198,00	154,03	42 551,11	130,00	59 294,86	130,00	59 366,97	118,25	100,1	91,0
501	Spotřeba materiálu	872,93	0,75	800,00	1,00	800,00	1,00	807,73	0,91	101,0	91,0
502	Spotřeba energie	765,02	3,84	1 800,00	8,00	783,72	8,00	783,72	1,10	100,0	13,8
502xx	z toho: elektrická energie	359,56	3,84	800,00	8,00	431,37	8,00	431,37	1,10	100,0	13,8
502xx	plyn	383,96		999,00		349,65		349,65		100,0	
502xx	ostatní zdroje určené k vytáp.	21,50									
503	ostatní neskladové dodávky										
504	Prodané zboží		142,76		115,00		115,00		110,24		95,9
506, 507	Aktivace dlouhodob. a oběž. majetku										
508	Změna stavu zásob vlastní výroby	8,30				-10,61		-10,61		100,0	
511	Opravy a udržování	792,99		644,00		1 048,46		1 048,46		100,0	
512	Cestovné	48,78		70,00		80,84		80,84		100,0	
513	Náklady na reprezentaci	29,26		50,00		30,57		30,57		100,0	
516	Aktivace vnitroorganizačních služeb										
518	Ostatní služby	16 124,35	0,68	9 500,00		26 421,52		26 485,90		100,2	
Závazný ukazatel	Limit prostředků na platy	23 358,79	6,00	26 808,35	6,00	27 294,20	6,00	27 294,20	6,00	100,0	100,0
521	Náklady na platy	17 584,88	6,00	19 902,84	6,00	20 517,49	6,00	20 517,49	6,00	100,0	100,0
521xx	z toho: platy zaměstnanců	15 128,13		16 989,84		17 094,05		17 094,05		100,0	
521xx	ostatní osobní náklady	2 381,22	6,00	2 913,00	6,00	3 240,23	6,00	3 240,23	6,00	100,0	100,0
521xx	náhrada platu při doč. prac. nesch.	75,53				183,21		183,21		100,0	
524	Zákonné sociální pojištění	5 553,19		6 660,55		6 521,97		6 521,97		100,0	
525	Jiné sociální pojištění	68,68		75,06		81,97		81,97		100,0	

527	Zákonné sociální náklady - základní příděl do FKSP	152,04		169,90		172,77		172,77		100,0	
527	Stravování (do 55% ceny), školení, vzdělávání, zdrav. prohlídky a OOP pro zaměst.	739,91		650,00		754,84		754,84		100,0	
528	Jiné sociální náklady										
531, 532, 538	Daně a poplatky (daň silniční, z nemovitostí, jiné a popl.)	67,92		130,00		71,78		71,78		100,0	
541, 542	Smluvní pokuty a úroky z prodlení, jiné pokuty a penále										
544	Prodaný materiál										
547	Manka a škody										
548	Tvorba fondů										
549	Jiné ostatní náklady	408,93		270,00		276,22		276,22		100,0	
551	Odpisy dlouhodobého majetku	1 622,59		1 428,76		1 444,42		1 444,42		100,0	
556, 557	OP a Náklady z vyřazených pohledávek					18,15		18,15		100,0	
558	Náklady z drobného dlouhodobého majetku	357,70		400,00		278,90		278,90		100,0	
562	Úroky										
563	Kurzové ztráty	0,53				1,85		1,85		100,0	
569	Ostatní finanční náklady										
Výnosy z činnosti PO - účtová třída 6 celkem		45 460,80	162,34	42 551,11	130,00	59 294,86	130,00	59 409,47	170,47	100,2	131,1
601	Výnosy z prodeje vlastních výrobků	37,00		30,00		30,00		27,76		92,5	
602	Výnosy z prodeje služeb	18 501,00		12 510,00		24 510,00		24 626,85		100,5	
603	Výnosy z pronájmu										
604	Výnosy z prodaného zboží		162,34		130,00		130,00		170,47		131,1
609	Jiné výnosy z vlastních výkonů										
641, 642	Smluvní pokuty a úroky z prodlení, jiné pokuty a penále					0,10		0,10		100,0	
643	Výnosy z vyřazených pohledávek										
644	Výnosy z prodeje materiálu										
645, 646	Výnosy z prodeje dlouhodob. nehmot. a hmot. majetku										
648	Čerpání fondů	29,65				5,40		5,40		100,0	
649	Jiné ostatní výnosy	285,66		149,57		1 660,88		1 660,88		100,0	
662	Úroky	437,35		340,00		383,12		383,12		100,0	

663	Kurzové zisky					0,01		0,01		100,0	
669	Ostatní finanční výnosy										
672	Výnosy vybraných místních vládních institucí z transferů	26 170,14		29 521,54		32 705,35		32 705,35		100,0	
Závazný ukazatel	672 - Neinvestiční příspěvek zřizovatele	25 247,33		28 599,00		31 782,81		31 782,81		100,0	
Z toho:											
Závazný ukazatel	672 Neinvestiční příspěvek zřizovatele (bez ř. 66 a 67)	20 769,00		22 112,00		22 905,16		22 905,16		100,0	
Závazný ukazatel	672 Účelový příspěvek na vybrané druhy energií od zřizovatele	747,36		1 487,00		782,12		782,12		100,0	
Závazný ukazatel	672 Jiné účelové neinvestiční příspěvky od zřizovatele (rozpis od ř. 92)	3 730,97		5 000,00		8 095,53		8 095,53		100,0	
672xx	Dotace ze státního rozpočtu (ministerstva, Úřad vlády ČR, Úřad práce ČR apod.)	854,00		854,00		854,00		854,00		100,0	
672xx	Dotace od ÚSC (obcí, krajů)										
672xx	Finační prostředky ze strukturálních fondů EU, finančních mechanismů EHP Norsko a jiných zdrojů ze zahraničí zapojených do rozpočtu organizace - neinvestiční prostředky										
672xx	Finační prostředky ze strukturálních fondů EU, finančních mechanismů EHP Norsko a jiných zdrojů ze zahraničí zapojených do rozpočtu organizace - rozpuštění transferů do výnosů	68,81		68,54		68,54		68,54		100,0	
672xx	Jiné příspěvky a dotace z dalších zdrojů výše neuvedených										
Hospodářský výsledek před zdaněním		262,80	8,31	0,00	0,00	0,00	0,00	42,50	52,22		
591	Daň z příjmů	56,00						2,10			
595	Dodatečné odvody daně z příjmů	3,04									
Hospodářský výsledek po zdanění		203,76	8,31	0,00	0,00	0,00	0,00	40,40	52,22		

2) Výsledek hospodaření k 31. 12. 2025

Výsledek hospodaření PO k 31.12.2025	
Z hlavní činnosti	42 497,10
Z doplňkové činnosti	52 218,90
Celkem před zdaněním	94 716,00
Předpokládané zdanění celkem	2 100,00
Celkem po zdanění (zisk+, ztráta -)	92 616,00

Komentář k vykázanému výsledku hospodaření za rok 2025:

Výsledkem hospodaření organizace k 31.12.2025 je **zisk** ve výši **92 616 Kč**. Z toho je z hlavní činnosti vykázáno 40 397,10 Kč zisku (pokles oproti skutečnosti roku 2024 o více než 80,17%). Zisk dosažený z doplňkové činnosti v roce 2025 činil 52 218,90 Kč (nárůst oproti roku 2024 o 628,72%).

Návrh na rozdělení zlepšeného výsledku hospodaření za rok 2025 do peněžních fondů				
Název peněžního fondu	Stav k 1.1.2025	Stav k 31.12.2025	Příděl ze zlepšeného VH za rok 2025	Stav po přidělu
Rezervní fond	1 281 001,98	1 493 072,05	92 616,00	1 585 688,05
Fond odměn	851 256,00	851 256,00	0,00	851 256,00
CELKEM	2 132 257,98	2 344 328,05	92 616,00	2 436 944,05

3) Vyhodnocení schválených závazných ukazatelů za rok 2025

Stanovené závazné ukazatele:

Závazný ukazatel rozpočtu PO	Schválená hodnota ukazatele	Hodnota po změnách	Skutečnost k 31.12.2025	Plnění (%)
Objem prostředků na platy (včetně odvodů)	26 808,35	27 294,20	27 294,20	100,00
672 - Příspěvek na provoz od zřizovatele bez účelového určení	22 112,00	22 905,16	22 905,16	100,00
672 - Příspěvek na provoz od zřizovatele s účelovým určením (ÚZ 544)	1 487,00	782,12	782,12	100,00

Komentář k plnění schválených závazných ukazatelů v roce 2025:

Závazný ukazatel Objem mzdových prostředků (včetně odvodů, povinného pojistného zaměstnanců u KOOP i 1 % přídělu do Fondu kulturních a sociálních potřeb) ve výši 27 300,20 tis. Kč byl čerpán ve výši 27 294,20 tis. Kč za hlavní činnost a 6 tis. Kč za doplňkovou činnost. Došlo tak ke **100 % plnění závazného ukazatele rozpočtu**.

Ukazatel Objemu mzdových prostředků byl 17. dubna 2025 navýšen o 771,81 tis. Kč z důvodu valorizace mezd dle Usnesení č. 039-15/2025/RK na základě nařízení vlády ČR č. 466/2024 Sb. K dalším dílčím úpravám došlo navýšením mezd o přiznané pololetní odměny ředitelky organizací. K 31.12.2025 organizace naopak žádala o snížení ukazatele Objemu mzdových prostředků o 385,32 tis. Kč z důvodu pokračování dvou zaměstnankyň na rodičovské dovolené a dlouhodobé nemocnosti některých zaměstnanců a úmrtí zaměstnance (zatím bez náhrady).

Závazný ukazatel 672 - Neinvestiční příspěvek zřizovatele určený na krytí mzdových nákladů a nákupu drobného materiálu a oprav ve výši 22 905,16 tis. Kč byl **100 % vyčerpán**. K 31.12.2025 již nedošlo k žádné úpravě oproti naposledy schválené výše závazného ukazatele.

Závazný ukazatel **672 - Účelový příspěvek na vybrané druhy energií od zřizovatele**, který byl schválen k 1.1.2025 ve výši 1 487 tis. Kč, byl k 31.12.2025 ponížěn na skutečnou výši spotřeby elektrické energie a plynu v hodnotě 782,12 tis. Kč tak, jak byl vyúčtován k datu 15.1.2026 zřizovateli na základě skutečné a odhadnuté spotřeby energií k 31.12.2025.

Organizace díky stále pokračujícímu poklesu cen energií spotřebovala v roce 2025 pouze 432,47 tis. Kč elektrické energie a 349,65 tis. Kč plynu. Zbytek nevyčerpaného příspěvku na energie bude zřizovateli vrácen do konce února 2026 ve výši 704,88 tis. Kč. Po úpravě rozpočtu k 31.12.2025 tak **dochází ke 100% plnění závazného ukazatele**.

Závazný ukazatel **672 - Jiné účelové neinvestiční příspěvky od zřizovatele** v celkové výši 8 095,53 tis. Kč **byl splněn na 100%**. Původně schválený příspěvek ve výši 5 000 tis. Kč v rozpočtu na rok 2025, byl navýšen k 31.12.2025 o 3 095,53 tis. Kč.

Tento ukazatel odpovídá čerpání jiných účelových finančních příspěvků organizace získaných od zřizovatele na financování nákladů spojených s pořádáním např. Středočeského kulturního léta 2025 (74,8 tis. Kč), adventního koncertu 2025 v ICKK na zámku Nižbor (15 tis. Kč), s ediční činností organizace (60 tis. Kč) a hlavně se zajištěním vědecko-výzkumných archeologických projektů pro zřizovatele (7 945,73 tis. Kč).

Došlo zde k zapojení časově rozlišených finančních příspěvků od zřizovatele ze syntetického účtu 384 rozvahy do rozpočtu organizace v roce 2025. K největšímu čerpání neinvestičních příspěvků došlo během prosince 2025 z důvodů příjmů dodavatelských faktur převážně za subdodávky služeb vztahující se k zajišťování vědecko-výzkumných projektů a k vyúčtování prací vlastními silami naší organizací. Proto organizace žádala o změnu tohoto závazného ukazatele k datu 31.12.2025 ve výši 3 095,53 tis. Kč. Jednalo se o čerpání finančních příspěvků v rámci vědecko-výzkumných projektů o projekty obchvatů Drahelčic, Hořovic, Brandýsa nad Labem, Plaňan, Staré Boleslavi a začínajícího projektu u Nehvizd.

4) Pohledávky a závazky

Součet rizikových pohledávek (pohledávky s problémovou vymahatelností):

76 230 Kč - postoupené pohledávky firmy Elektromontas, a.s. postupníkovi LitFin Solution, s.r.o. (cena postoupení závisí na vymožené částce od dlužníka). Dlužník skončil v úpadku v roce 2025 a v roce 2026 se uvažuje o prodeji firmy. Tato pohledávka byla přeúčtována na ostatní pohledávky v účetnictví organizace se splatností k 30.12.2026. Protože tato pohledávka není dosud splatná, není zachycena v Příloze č. 23 Přehled pohledávek po splatnosti.

Součet nedobytných pohledávek (v daném roce odepsaných):

12 100 Kč - pohledávky za firmou Elektromontas, a.s. nepřihlášené omylem do insolvenčního řízení
2 420 Kč - pohledávka za firmou Firstav, s.r.o. (exekutorem nic nevyřešeno, firma v likvidaci již vymazána z obchodního rejstříku v roce 2025)

Součet nedobytných pohledávek (dosud neodepsaných):

3 630 Kč - pohledávka za firmou R-built, s.r.o - pohledávka přihlášena do insolvenčního řízení

5) Kontroly

1. Vnější kontroly

Ve dnech 23. 6. - 27.6. 2025 veřejnosprávní kontrola zřizovatele na místě. Kontrolované období 1.1. - 31. 12. 2024.

Zjištěny následující nedostatky:

- a) *Chybné použití svých provozních prostředků na účel, na který měly být použity prostředky peněžního fondu a chybné zařazení pořízeného majetku.*
- b) *Chybně zaúčtovaný výdaj účetního období 2023 do nákladů účetního období 2024.*

- c) Zjištěny nedostatky při nastavení pravidel a při provádění FŘK - Sloučená funkce správce rozpočtu a hlavní účetní, pozdní provádění předběžné kontroly, pozdní zaznamenání operací v Croseu.
- d) Zjištěn nesválený odpisový plán. Problém všech PO v oblasti kultury v daném roce.
- e) Nedostatky při realizaci veřejných zakázek, závazkových vztahů a zveřejňování v registru smluv. Nevedení dokumentace VZMR v e-ZAKU
- f) Nedodržení článku 56 Směrnice KÚ č. 163 o majetku - vyřazení majetku bez odborných stanovisek a bez projednání ŠLK.
- g) Nedostatky ve vnitřních předpisech organizace - neprovedeny aktualizace v souladu s platnou legislativou a směrnicemi KÚ.

Byla přijata nápravná opatření a organizace bude v budoucnu vždy postupovat v souladu s platnou legislativou a směrnicemi KÚ.

2. Vnitřní kontroly

ÚAPPSČ se při své hlavní činnosti řídí platnými právními předpisy ČR a směrnicemi od zřizovatele, dodržuje „Pravidla archeologického výzkumu“ (nepsaný etický kodex archeologů).

Vnitřní předpisy organizace jsou pravidelně aktualizovány a uváděny v soulad s platnou legislativou ČR, zaměstnanci jsou s vnitřními řády organizace a směrnicemi zřizovatele průběžně seznamováni (prokazatelným způsobem).

Kontrolní činnost Ústavu archeologické památkové péče středních Čech se řídí schváleným Plánem vnitřních kontrol na rok 2025, o jehož plnění byla podávána zpráva Odboru kultury a památkové péče KÚSK v rámci Zprávy ředitelky.

V organizaci byl od 1. 1. 2023 implementován elektronický nástroj VŘK program Croseus, všechny úkony finanční předběžné a vybrané úkony průběžné a následné kontroly jsou realizovány jeho prostřednictvím. V prostředí naší malé organizace je častým porušením chronologie řídicí kontroly schválení všemi pověřenými osobami v jeden kalendářní den, problematická se ukazuje platba přijaté faktury kartou a další drobné nesrovnalosti.

Na základě identifikovaných rizik v organizaci je prováděna kontrolní činnost dle níže uvedené tabulky:

Kdo kontrolu v rámci organizace vykonal	Zaměření kontroly	Kontrolované období	Datum vykonání kontroly	Zjištěné nedostatky	Opatření k odstranění zjištěných nedostatků
Ředitelka	Činnost zaměstnanců 2024 a plány práce 2025	2024	Projednáno individuálně	neplnění termínů, neodevzdání NZ	Průběžná kontrola
Ředitelka	Výkazy práce, přehled akcí	2025	1x měsíčně porada	Chybné součty, neplnění termínů	Viz zápisy z porad
Asistentka	Vedení knihy jízd + příkazy k jízdě	průběžně celý rok	v den porady - viz výše	Chybně PHM, součty, chybějící podpisy	Proškolení, uvedení v soulad, doplnění
Ředitelka	Podklady k fakturaci nad 10 tis. Kč	průběžně	Croseus	Neúplnost, chybné součty	Opakované vyhotovení
Ředitelka	Vyjádření pro stavebníky a orgány	průběžně	1 x týdně	Nesrovnalosti v typu	Vyhotovení nového

	státní správy			vyjádření, chybné adresy	vyjádření bez formálních chyb
Asistentka	Vedení e-spisu	průběžně	1x měsíčně porada	Chybějící údaje	Proškolení
Fakturantka	Úhrada odběratelských faktur	průběžně	Croseus	Nezaplacení	Vystavení upomínky, u dlouhodobějších předání právníčce
Referentka	Kontrola úplnosti účetních dokladů	průběžně	2x za pololetí	Chybějící údaje	Doplnění v průběhu kontroly
Referentka	Kontrola úhrady dodavatelských faktur	průběžně	Croseus	Platba po splatnosti	Pozdní dodání faktury do účetny
Firma	Funkčnost hasicích přístrojů a hydrantů	1x ročně	01/25 Kounice, Benátky, 05/25 Nižbor, Praha	Žádné	
Firma Sybeka s.r.o.	Deratizace	1x ročně, Kounice 2x ročně	06 - Nižbor, Benátky a Kounice, 12 - Kounice	Přítomnost hlodavců a hmyzu	Likvidace, pasti
Pracovník MEDIKAAL TT., s.r.o.	pravidelnost lékařských prohlídek zaměstnanců	průběžně	měsíčně	Zdravotní způsobilost	Protokol u ředitelky, ve složce
STK	Funkčnost a bezpečnost vozidla	průběžně	Dle termínů v TP	8 vozidel prošlo	Oprava v servisu
Ředitelka	Prodej zboží v ICKK	1x za měsíc	Poslední den v měsíci	Předání tržeb	Měsíční uzávěrky

6) Komentář k hospodaření PO za rok 2025

Hlavní činností organizace je péče o archeologické kulturní dědictví a provádění záchranných archeologických výzkumů v lokalitách ohrožených stavební činností, a to jak investorskou, tak hrazenou z veřejných rozpočtů. Organizace dále zpracovává a uchovává movité nálezy a provádí jejich popularizaci pomocí časopisu Archeologie ve středních Čechách, kde popisuje nálezy uskutečněné v daném roce. Dále se zabývá tvorbou a prodejem komiksů věnovaných Keltům na našem území, čímž se snaží poutavě přiblížit historii dětem i dospělým. Naši zaměstnanci se v roce 2025 podíleli i na tvorbě dalších historických knih. Příspěvková organizace se v rámci doplňkové činnosti zabývá prodejem drobných suvenýrů a občerstvení v Informačním centru keltské kultury (ICKK) na zámku Nižbor, kde prodává i naše vlastní výrobky (ASČ, komiksy, knihy). Organizace na zámku Nižbor provozuje v ICKK i stálou expozici věnovanou Keltům a archeologii v období od Beltainu (konec dubna) do Samhainu (konec října).

Výsledkem hospodaření organizace k 31.12.2025 je **zisk** ve výši **92 616 Kč**. Z toho je z hlavní činnosti vykázáno 40 397,10 Kč zisku (pokles oproti skutečnosti roku 2024 o více než 80,17%). Zisk dosažený z doplňkové činnosti v roce 2025 činil 52 218,90 Kč (nárůst oproti roku 2024 o 628,72%).

Na výsledek hospodaření z hlavní činnosti za rok 2025 mělo velký vliv několik skutečností. Na jedné straně se naši archeologové museli věnovat v rámci dokončování prací na starších Nálezových zprávách z archeologických výzkumů v systému AMČR, a tak nebylo tolik času věnovat se novým drobným investorským archeologickým akcím, které by měly vliv na zvýšení výnosů organizace, ale na druhou stranu byl ke konci roku 2025 vznesen požadavek ze strany odběratele - Ředitelství silnic a dálnic ČR, s.p., aby došlo k vyfakturování větší části prací na závěrečné zprávě - zpracování movitých nálezů z velkého investorského archeologického výzkumu na akci DO - stavba 511 - Běchovice - Říčany (dostavba jižního obchvatu Prahy).

Organizace v roce 2025 zároveň pokračovala na vědecko-výzkumných projektech hrazených z rozpočtu zřizovatele. Jednalo se např. o stavbu obchvatu u Drahelčic, přípravu výzkumu v trase obchvatu Brandýsa nad Labem a Nezvid, či pokračující práce na zpracování nálezů z výzkumů minulých let (obchvat Hořovic, Staré Boleslavi a jiných starších výzkumů). Zde došlo k nárůstu nákladů i výnosů oproti schválenému rozpočtu na rok 2025 téměř o 3 mil. Kč.

Tyto všechny faktory měly vliv na zvýšení celkových výnosů oproti původnímu plánu rozpočtu na rok 2025 o 16 858,36 tis. Kč (+39,62%). V porovnání se skutečnými celkovými výnosy roku 2024 došlo k nárůstu skutečných celkových výnosů roku 2025 o 13 948,67 tis. Kč (+30,68%).

Z důvodu mimořádné fakturace pro ŘSD na konci roku musela organizace neplánovaně vytvořit k těmto výnosům i náklady na budoucí očekávané výdaje spojené s touto investorskou zakázkou, protože budou v budoucnosti pokračovat práce na této velké zakázce. Tím došlo k masivnímu nárůstu nákladů v upraveném rozpočtu na rok 2025 v položce Ostatní služby. Zároveň došlo k mnoha přesunům volných nevyčerpaných finančních prostředků z jednotlivých položek upravených rozpočtových nákladů na rok 2025 právě do položky Ostatní služby. Ve výsledku se celkové skutečné náklady z hlavní činnosti organizace zvýšily proti původnímu schválenému rozpočtu na rok 2025 o 16 815,86 tis. Kč (+39,52%). V porovnání se skutečnými celkovými náklady roku 2024 došlo k nárůstu skutečně vynaložených nákladů roku 2025 o 14 168,97 tis. Kč (+31,65%).

V rámci doplňkové činnosti organizace za rok 2025 došlo oproti roku 2024 k nárůstu skutečných celkových výnosů z prodeje zboží o 8,13 tis. Kč (+5,01%). Ve srovnání se schváleným rozpočtem na rok 2025 došlo k nárůstu tržeb dokonce o 40,47 tis. Kč (+31,13%). Velmi malý výsledek hospodaření za rok 2024 u doplňkové činnosti byl způsoben odpisem neprodejného poškozeného zboží do nákladů v hodnotě téměř 20 tis. Kč. Tato skutečnost měla vliv na malý dosažený výsledek hospodaření za rok 2024 u doplňkové činnosti, VH 2024 činil pouhých 8,31 tis. Kč.

Komentář k nákladovým a výnosovým položkám:

Jednotlivé údaje jsou porovnávány s upraveným rozpočtem po zahrnutí všech schválených změn závazných ukazatelů dle Usnesení č. 040-42/2025RK ze 04.12.2025 a změny závazného ukazatele příspěvku na energie na základě vyúčtování energií dle stavu zjištěného k 15.1.2026 a převodu nevyčerpaného účelového příspěvku ve výši 50 000 Kč na ediční činnost ze závazných ukazatelů roku 2025 do roku 2026 dle Usnesení č. 049-04/2026/RK z 29.01.2026.

- **501 - Spotřeba materiálu** - navýšení nákupu oproti poslední schválené úpravě rozpočtu vyvoláno zvýšením náročnosti prací na archeologických výzkumech (+1,00 %). Největší položku tvoří spotřeba pohonných hmot (418,34 tis. Kč) a ostatní materiál pro ZAV i NZAV a i pro ostatní činnosti organizace (231,31 tis. Kč). U doplňkové činnosti nedošlo k vyčerpání spotřeby materiálu o 0,09 tis. Kč (-9%).
- **502 - Spotřeba energie** - zde došlo k poklesu skutečné spotřeby energií a vodného a stočného oproti plánu o 28,40 % u hlavní činnosti vlivem neustále klesajících cen energií oproti předchozím rokům a úspory spotřeby. U doplňkové činnosti došlo rovněž k poklesu spotřeby energií o 86,2% vlivem snížení cen energií a úspory spotřeby.

- **504 - Prodané zboží** - u doplňkové činnosti bylo vyčerpáno jen z 95,9 % oproti upravenému rozpočtu na rok 2025. Prodalo se méně zboží než se v daném roce nakoupilo v pořizovací ceně (pokles o 4,76 tis. Kč oproti rozpočtu).
- **508 - Změna stavu zásob vlastní výroby** - zde došlo ke 100% poklesu nákladů díky nárůstu konečného stavu zásob výrobků oproti počátečnímu stavu k 1.1.2025 (-10,61 tis. Kč).
- **511 - Opravy a udržování** - došlo k vyčerpání nákladů jen z 98,90 % oproti upravenému rozpočtu. Z pohledu k původnímu schválenému rozpočtu k 1.1.2025 by ale došlo k přečerpání nákladů na opravy a udržování o 62,80 %. Největší položkou zvýšených nákladů jsou opravy a údržba osobních služebních vozidel vyvolané stárnutím vozového parku. Dalšími původně neplánovanými náklady byla oprava mycího prostoru na čištění náleží v Kounicích, opravy a čištění hromosvodů a okapů v Benátkách nad Jizerou, výmalba výstavních místností v ICKK na zámku Nižbor v celkové hodnotě 459,84 tis. Kč. Ostatní náklady spojené s údržbou výtahů, komínů, hasicích přístrojů, výpočetní techniky a jiných drobných strojů a zařízení se opakují každý rok přibližně ve stejné výši.
- **513 - Náklady na reprezentaci** - organizace uspořila oproti upravenému rozpočtu náklady ve výši 19,43 tis. Kč (-38,9%).
- **518 - Ostatní služby** - Skutečné náklady narostly oproti upravenému rozpočtu k 04.12.2025 o 17 466,48 tis. Kč (+193,7%). Za tímto velkým nárůstem nákladů stojí jak práce dodaná formou subdodávek prací vysoutěženého generálního dodavatele na velkých vědecko-výzkumných projektech obchvatů u Drahelčic, u Hořovic, u Staré Boleslavi, u Brandýsa nad Labem a jiných akcích, tak práce dodaná vlastními silami zaměstnanců podílejících se na těchto projektech. Jen podíl těchto skutečných nákladů vázaných k vědecko-výzkumným projektům v roce 2025 vůči celkovým ostatním službám činil 7 945,73 tis. Kč (30% podíl). Podíl skutečných nákladů ostatních služeb spojených s investorskými archeologickými výzkumy včetně tvorby dohadných položek nákladů k budoucím výdajům na celkových skutečných nákladech roku 2025 u ostatních služeb činil 15 235,31 tis. Kč (57,52 % podíl). Z důvodu požadavku ze strany investora na vystavení faktury za část zpracování movitých nálezů a přípravu zprávy z výzkumu, musely být k těmto výnosům z prodeje služeb vytvořeny i příslušné odpovídající náklady v podobě dohadných položek nákladů ve výši 10 415 tis. Kč. Další velkou položkou ostatních služeb jsou náklady z pronájmů kanceláří a nebytových prostor v sídle organizace v Praze Strašnicích ve výši 1 220,93 tis. Kč, pronájem parkovacích míst pro služební vozidla 45,70 tis. Kč, telefonní poplatky a internet ve výši 180,79 tis. Kč, softwarové a ICT služby ve výši 335,12 tis. Kč (zde došlo k navýšení oproti roku 2024 z důvodu zajištění internetové sítě organizace proti kybernetickým útokům), náklady na tisk časopisu Archeologie ve středních Čechách, inzerci a propagaci archeologie pomocí našich vlastních výrobků ve výši 514,57 tis. Kč. Zbytek nákladů tvoří ostatní služby za poštovné, revize přístrojů, komínů, STK a emisí, právních služeb aj.
- **521xx - Platy zaměstnanců** - zde došlo k nevyčerpání nákladů o 565,93 tis. Kč (-0,3%) z důvodu nenastoupení zaměstnankyň z rodičovské dovolené. Zároveň by se z tohoto přebytku nákladů měly krýt čerpaní nákladů na náhrady platu při dočasné pracovní neschopnosti ve výši 183,21 tis. Kč za rok 2025.
- **521xx - Ostatní osobní náklady** - zde došlo naopak k překročení skutečných nákladů oproti upravenému rozpočtu 2025 o 327,23 tis. Kč (+ 11,2%) z důvodu potřeby zajistit práce pomocí zaměstnanců na jiné pracovní poměry (DPČ, DPP) než je hlavní pracovní poměr.
- **524xx - Zákonné sociální pojištění** - zde došlo k poklesu čerpání nákladů oproti upravenému rozpočtu o 331,50 tis. Kč (-4,8%), což vyplývá z výše uvedených důvodů vztahujících se k platům kmenových zaměstnanců.
- **525 - Jiné sociální pojištění** - zde došlo k nárůstu odvedeného povinného úrazového pojištění zaměstnanců, které se platí Kooperativě kvartálně, o 4,51 tis. Kč více (+5,8%). Měl na to vliv i nárůst základu pro výpočet sociálního pojistného z DPČ.
- **527 - Zákonné sociální náklady** - základní příděl do FKSP - zde došlo k úspoře skutečných nákladů oproti upravenému plánu o 2,84 tis. Kč (-1,6%) právě díky nedočerpaným nákladům na platy kmenových zaměstnanců.

- **527 - Stravování (do 55% ceny), školení, vzdělávání, zdravotní prohlídky a OOP pro zaměstnance** - uspořeny skutečné náklady o 45,16 tis. Kč (-5,60%) z důvodu vyšší nemocnosti zaměstnanců a většímu počtu služebních cest.
- **531, 532, 538 - Daně a poplatky** - došlo k poklesu skutečných nákladů proti upravenému rozpočtu o 18,22 tis. Kč (-20,2%) z důvodu zrušení možnosti použití předplatného u parkovacích zón na Praze 10 s možností měnit čísla RZ vozidel dle potřeby organizace ze strany Magistrátu hlavního města Prahy. Nyní lze si předplatit parkovací zóny pouze na 1 RZ vozidla ve snížené sazbě, ostatní v plné částce na celé období - hradíme další 1 vozidlo s definovanou RZ.
- **549 - Jiné ostatní náklady** - došlo k překročení rozpočtu o 6,22 tis. Kč (+2,30%) z důvodu navýšení počtu vozidel podléhajících havarijnímu pojištění, pojištění čelních skel a povinnému ručení.
- **551 - Odpisy dlouhodobého majetku** - Odpisový plán na rok 2025 se změnil z oproti původnímu plánu z důvodu zahrnutí účetních odpisů dvou dlouhodobých hmotných majetků zahrnutých do evidence od 1.1.2025. Do účetních odpisů vstoupila i zůstatková cena vyřazeného vozidla z majetku organizace. Došlo tak k navýšení odpisů o 15,66 tis. Kč (+1,1%) oproti původnímu rozpočtu.
- **556, 557 - Opravné položky a Náklady z vyřazených pohledávek** - organizace původně plánovala v rozpočtu vytvořit opravné položky ke všem pohledávkám z obchodního vztahu po splatnosti více než 90 dnů, ale nakonec se rozhodla pohledávku za firmou Elektromontas, a.s. sestávající z 23 vydaných faktur v celkové hodnotě 76,23 tis. Kč postoupit postupníkovi v rámci chystané reorganizace společnosti. Tato pohledávka za postupníkem byla přeúčtována na Ostatní pohledávky z důvodu opatrnosti se splatností do 30.12.2026.
- **558 - Náklady z drobného dlouhodobého majetku** - organizace v roce 2025 nevyčerpala plánované náklady na pořízení DDM o 121,1 tis. Kč (-30,3%) z důvodu neuskutečněných nákupů hlavně stolních počítačů a notebooků. Tyto nákupy se budou muset uskutečnit z důvodu přechodu na vyšší verzi Windows 11. Tyto nezbytné nákupy se budou muset uskutečnit v roce 2026.
- **601 - Výnosy z prodeje vlastních výrobků** - došlo k poklesu tržeb oproti upravenému rozpočtu o 2,24 tis. Kč (-7,5%), protože se nepodařilo vyfakturovat v roce 2025 2. vydání časopisu Archeologie ve středních Čechách. Tiskárna dodala výrobky koncem roku a z důvodů čerpání dovolené odpovědných osob nedošlo k distribuci v roce 2025. Přesto se podařilo zvýšit prodej výrobků přes ICKK na zámku Nižbor i přes e-shop.
- **602 - Výnosy z prodeje služeb** - skutečné výnosy z tržeb za rok 2025 narostly oproti poslední schválené úpravě rozpočtu 2025 o 12 116,85 tis. Kč (+96,9%), což odpovídá neplánované fakturaci za zpracování zprávy o investorském výzkumu ve výši 12 mil. Kč.
- **604 - Výnosy z prodeje zboží** - organizaci se v roce 2025 podařilo zvýšit tržby za zboží oproti plánu o 40,47 tis. Kč (+31,1%) nejen díky prodeji v Informačním středisku keltské kultury na zámku Nižbor, ale i na webových stránkách Pra-shopu.
- **649 - Jiné ostatní výnosy** - zde došlo k masivnímu nárůstu skutečných výnosů oproti upravenému plánu o 1 511,31 tis. Kč (+1010,4%). Největší položku zde tvoří rozpouštění dohadných položek aktivních vytvořených v minulosti k nákladům souvisejícím s tržbami minulých let. Zaměstnanci se v roce 2025 hodně věnovali právě práci na těchto starších zakázkách.
- **662 - Úroky** - Organizaci se podařilo i přes klesající úrokové sazby na bankovních účtech bank vydělat na výnosech z úroků o 43,12 tis. Kč (+12,7%) než se původně plánovalo.

Radou kraje nebyla uložena žádná nápravná opatření vztahující se k minulému období.



Ústav archeologické
památkové péče
středních Čech

ČINNOST

1. ZÁCHRANNÉ ARCHEOLOGICKÉ VÝZKUMY

Positivní výzkum jedné převážně investorské lokality může být uveden v obou pololetích, proto množství uvedených zkoumaných lokalit je nižší.

		ZAV		Celkem	z toho pozitivní		Celkem pozitivních ZAV	NZAV		Celkem	z toho pozitivní		Celkem pozitivních NZAV
		1. pololetí	2. pololetí		1. pololetí	2. pololetí		1. pololetí	2. pololetí		1. pololetí	2. pololetí	
Mgr.	Baloun Lukáš	44	38	82	4	3	7	13	10	23	1	0	1
Mgr.	Behenský Pavel	76	91	167	15	14	29	15	10	25	5	2	7
Mgr.	Beneš Zdeněk	53	73	126	5	5	10	11	13	24	2	2	4
Mgr.	Bergerová Alžběta	25	27	52	3	3	6	17	28	45	3	1	4
	Bernat Jiří	39	6	45	0	1	1	23	7	30	1	0	1
Bc.	Doubek František	102	124	226	5	9	14	24	18	42	4	2	6
Mgr.	Dufek Josef	49	50	99	2	3	5	25	8	33	2	1	3
PhDr.	Frolík Jan, CSc.	4	4	8	0	0	0	0	0	0	0	0	0
	Kukla Milan	122	118	240	1	0	1	22	25	47	0	0	0
Mgr.	Mattiello Lucia	14	16	30	1	1	2	0	6	6	0	0	0
Mgr.	Polišenský Tomáš	16	69	85	2	1	3	9	55	64	0	0	0
Mgr.	Roháček Miloš, Ph.D.	65	35	100	2	1	3	24	19	43	3	3	6
Mgr.	Volf Vojtěch	48	16	64	1	1	2	6	5	11	1	0	1
Mgr.	Zemanová Petra	9	11	20	1	0	1	10	14	24	1	2	3
		666	678	1344	44	42	84	199	218	417	21	13	36

i. Hrazené investorem - celkem 1344, z toho 84 pozitivních

Výběr informací o pozitivních výzkumech - řazeno abecedně dle katastrů, vedoucí výzkumů (autoři textů) uvedení na konci titulního řádku.

Bakov nad Jizerou, okr. Mladá Boleslav, č. a. 108/2025, C-202500723A, C-202500723B; Behenský, P.

1. Mírové náměstí-parc. č. 1206/16 a 1206/1, ul. Boleslavská-parc. č. 1206/26.
2. Obnova kanalizace a vodovodu; únor-červen 2025.
3. Čtyři zahloubené objekty, základové zdivo, studna; novověk, industriální období.



Při kontrole rýhy pro obnovu úseku stávající kanalizační stoky na Mírovém náměstí v Bakově nad Jizerou se podařilo zachytit a zdokumentovat 4 zahloubené archeologické situace a část základového zdiva. Ze vzorkování výplní objektů č. 1-3 byly získány zlomky keramických nádob, kachlů, fragmenty stavební keramiky, zvířecí kosti, barevná skla, kousky mazanice a strusky. Získaný materiál můžeme datovat převážně do novověku až industriálního období. Některé zachycené objekty lze předběžně interpretovat jako exploatační jámy (výkopy pro těžbu písku pro stavební účely). Jeden z větších objektů je pravděpodobně strouha či žlab probíhající rovnoběžně s delší osou

náměstí. Kromě uvedených archeologických situací byl zachycen i propustek historické kamenné kanalizace v severozápadním koutě ulice Boleslavská. V rýze pro kanalizační přípojku směřující k domu čp. 951 byla zjištěn

patrně větší zahloubený objekt nebo deprese s požárovou vrstvou ve výplni. Ze dna rýhy v místě zachyceného objektu/deprese byl sebrán zlomek novověké keramiky. Stavba dále pokračovala výkopy pro vodovod, kde nebyly zachyceny žádné archeologické situace. V jihovýchodní části náměstí před domy čp. 152-154 byla realizována další etapa opravy kanalizace, kde byla zachycena pravděpodobně studna s kamennou obrubou porušená inženýrskými sítěmi.

Při kontrole další etapy opravy kanalizace v jihovýchodní části náměstí se podařilo před domem čp. 153 zachytit patrně kulturní vrstvu. Provedena byla pouze fotografická dokumentace. Vzorkováním se podařilo získat několik zlomků keramiky a malý fragment strusky. Keramiku můžeme datovat rámcově do mladšího středověku (vrcholný-pozdní středověk, pozdní středověk) a drobný fragment strusky do rámce novověku až industriálního období.

Běchovice - Úvaly, okr. Praha - Praha - východ, DOH 13/2024, C-202409727; Beneš, Z. - Dufek, J.

1. Od k.ú. Dubeč (Hl. m. Praha) až po k.ú. Tuklaty, okr. Kolín
2. Přeložka silnice I/12 Běchovice - Úvaly
3. Sídlištní situace (obvykle dosud blíže nedatované), pohřebiště (kultura se zvoncovitými poháry); dále nejasné komponenty, pravěk až novověk a recent, nálezy na povrchu a v ornici (keramika, kovy).

V říjnu 2024 jsem byl pověřen vedením povrchových prospekcí pomocí detektorů kovů na stavbě I/12 Běchovice - Úvaly. V pojednání o tomto výzkumu tedy začnu nejprve prospekce s detektory kovů. Je třeba poznamenat, že prospekce jsme prováděli tehdy, pokud k tomu byly vhodné podmínky, tedy především pokud byly plochy zbaveny vegetace, případně proběhla lehká skrývka ornice, pod níž se nacházelo ještě nějaké nadloží. Ne každý týden takové podmínky nastaly.

Hned několikrát jsme se věnovali lokalitě 2/1 na západním břehu Říčanského potoka nad Lítožnickým rybníkem. Tak se stalo 23.1., kdy již začaly skrývky dosti mocného nadloží. Tehdy se podařil nález římsko-provinciální destičkovité spony a římského denáru. Dne 29.1 jsme pokračovali v prospekcích na lokalitě 2/2 východně od Říčanského potoka, tehdy skrývané pruhem v severní části stavby. Kromě jedné bronzové jehlice se svinutou hlavíci jsme našli rovněž pražský groš Zikmunda Lucemburského. Na lokalitu 2/1 jsme se vrátili 5.2., nicméně nálezy sestávaly především ze slitků a jednoho zlomku římsko-provinciální spony. Dne 15.2. byla sobota a já jsem na prospekci nešel, nicméně jsme se domluvili, že by bylo škoda to nevyužít, protože šli hledači na lokalitu 2/1 beze mě. Ve čtvrtek 27.2. jsem byl na zahraniční dovolené, nicméně podmínky na ploše 6 na západním břehu Sibřinského potoka byly natolik slibné, že jsem naše hledače opět vypustil bez mého vedení. Výsledky byly toho dne poměrně bohaté - mimo jiné se v nivních hlínách nad potokem podařilo najít kus římské bronzové naběračky. Dne 6.3. jsme se vrátili na plochu 6 nad Květnicí, tentokrát jsme však zásadní nálezy neučinili (obvykle dost olověných projektilů). Další prospekce proběhla dne 20.3. na ploše 8, jižně od Radlické čtvrti v Úvalech u Prahy. Tehdy jsme našli především koncentraci olověných plomb z 19. a 20. století. Dne 27.3. jsme se vrátili na plochu 2/1, kde průběžně probíhaly skrývky a měl jsem obavu, abychom na této zajímavé lokalitě něco nepromeškali. Nic podstatného se však nenašlo. Dne 3.4. jsme procházeli východní konec velké plochy 6, kde se tou dobou skrývalo nad sídlištěm z doby železné, východně od bezejmenného pravobřežního přítoku Výmoly. Kupodivu se nám z dobových nálezů podařila jen jedna spona ze střední doby laténské. Dne 10.4. jsme nejprve zjistili, že na lokalitě 2/1 není možné prospekci toho dne provádět, přesunuli jsme se tedy na druhý břeh Říčanského potoka na lokalitu 2/2. Zde byly stále ještě mocné vrstvy recentních naváže. Ve spodní (západní) části se nám ale podařilo najít několik stop po kovolitecké aktivitě. Další prospekce proběhla dne 28.4. na východním svahu nad Rokytkou mezi lokalitami 2/3a a 2/3b. Nacházely jsme především dost kusů sekaného olova a olověných kulí. Dne 5.5. jsme se věnovali lokalitě 2/3a na západním břehu Rokytky. Procházet bylo možné jen okrajové části skrývky, přičemž jsme našli jeden kus laténského řetězového opasku. Přesunuli jsme se pak na lokalitu 2/2. To byl nakonec poslední den našich prospekcí, neboť zbytek ploch už byl skrytý na podloží a na drobné úseky nemělo smysl vyvolávat skupinové akce.

Postupujeme-li od západu, je první lokalitou *plocha 2/3a* na západním břehu Rokytky. Zde bylo kromě sídlištních objektů doby římské zachyceno také zatím blíže nedatované starší pravěké osídlení (snad neolit a doba bronzová), včetně pozoruhodné palisády z dvojitých sloupů, která procházela lokalitu od severu k jihu. Rovněž se zde nacházela rozsáhlá, byť v tuto chvíli nedatovaná, polozemnice. Na vysoké terase na východním břehu Rokytky se nacházela lokalita 2/3b, kde byly zkoumány sídlištní situace údajně eneolitické, včetně příkopu, protínajícího lokalitu od severu k jihu.



Plocha 3 - představovala izolovaný obdélný úsek pod Běchovicemi, určený pro retenční nádrž. Nakonec zde byly zachyceny pouze 4 objekty, z nichž většina byla buď nejistá, či recentního stáří.

Plocha 4 - patřila mezi ty velmi rozsáhlé, přesto se na ní nacházelo několik kumulací archeologických situací. Rozdělili jsme si je proto zavčas na lokality 4/1 až 4/3. Lokalitou 4/2 byla označena plocha západně od silnice mezi Újezdem nad Lesy a Koloději (ul. V Lipách), kde bylo dokonce již v prosinci 2024 prozkoumáno malé pohřebiště kultury se zvoncovitými poháry. Lokalita 4/1 se nacházela poněkud dále na západ, západně od cyklostezky vybíhající z ulice Oplanská. Zde byla zachycena sídlištní lokalita, reprezentovaná především velkým množstvím sloupových jamek a minimálním zastoupením rozměrnějších objektů. Rovněž nálezy odtud byly dosti vzácné, takže toto sídliště není dosud nijak datováno. Doufáme ve výpověď přírodovědných analýz. Na západní straně lokality 4/2 se nacházela trvalé podmačená plocha, snad jakési prameniště. Ještě za ním, směrem na západ, navazuje lokalita 4/3, kde se kromě (pokračování?) uvedeného sídliště nacházela rovněž další malá nekropole kultury se zvoncovitými poháry.



Plocha 5 - představovala nájezdovou komunikaci na Českobrodskou ulici mezi Běchovicemi a Újezdem nad Lesy s vyústěním u benzínové stanice

MOL. Zde bylo nakonec zachyceno cca přes 100 sídlištních situací, v tuto chvíli ještě nedatovaných. Zachycen zde byl rovněž (téměř?) celý velký nadzemní dům. Je jisté, že zde ještě bude třeba skrývat další plochy pro dočasný zábor, ale v tuto chvíli není jasné, kdy k tomu dojde. V případě plochy 5 došlo dočasnými zábory ke zdvojnásobení skryté plochy, přičemž pozitivní sídlištní situace se koncentrovaly v její jižní části. Mezi spíše nevýraznými situacemi s minimem datovatelných nálezů se vyjímalá malá jímka s vřdřevou úzkých dřevěných ploten, z vnější strany obsypaná říčními valouny. Objekt byl lokalizován ve zvodněném terénu, takže ho lze interpretovat jako mělkou studnu, spíše však jímku. Samotný objekt byl bez datovatelných nálezů, nicméně v jeho blízkosti se nacházel jiný objekt, z něhož pochází keramika snad eneolitického stáří. Přesnou dataci jímky bude snad možné zjistit dendrochronologicky, případně radiokarbonovým datováním. Obsah jímky byl převezen na pracoviště Petra Kočára k proplavení a makrozbytkové analýze.



Plocha 6/1 - sídlištní objekty, základy dlouhých domů, žárové a kostrové hroby, dva rondelová ohrazení, příkopy/žlaby, studny, sloupové jámy; neolit, kultura s lineární keramikou, kultura s vypíchanou keramikou, eneolit, kultura nálevkovitých pohárů, mladší doba bronzová. Výzkum leden až červen 2025. Zachyceno rozsáhlé sídliště kultury s lineární keramikou s velkým počtem základů dlouhých domů, sídlištních objektů, příkopovitého ohrazení (?), pravděpodobně nejméně jednoho kostrového pohřbu. Sídliště kultury s vypíchanou keramikou se sídlištními objekty, jeden dlouhý dům (zatím nejisté datování). V rámci neolitického sídlištního areálu byly zachyceny dva rondelovité objekty a západně od nich nejméně dvě studny. První byl zachycen částečně druhý v celku. Druhý objekt

má průměr cca 20 m a jeden klešťovitý vchod. Příkop měl spíše vanovitý profil. Datace je zatím nejistá a zatím je označovat jako rondely StK by bylo předčasné. Mohou být mladší, ale je možné, že by mohly být naopak i starší a spadat již do období LnK. Zachycen byl nejméně jeden objekt kultury s nálevkovitými poháry. Do eneolitu by mohlo spadat malé pohřebiště s žárovými a kostrovými hroby na západním okraji plochy 6/1. V západní až jihozápadní části



plochy 6/1 bylo odkryto sídliště mladší doby bronzové s hromadným hrobem cca 6 pohozenců. V centrální části plochy byl zaznamenán objekt s množstvím uhlíků, žárovým pohřbem s keramikou a bronzovou jehlicí z mladší doby bronzové v horní části a skrčeným kostrovým pohřbem na dně.

Plocha 6/2 - skládka kostí, sídlištní objekty, hliník, polozemnice, kostrové hroby, palisádové ohrazení; mladý paleolit, neolit, kultura s vypíchanou keramikou (?), eneolit (starší-střední), halštat/časný latén, latén. Výzkum - leden až červen 2025. Západní část (levý břeh bezejmenného přítoku Výmoly): pod splachovou vrstvou s mladšími objekty byl

zachycen hliník obsahující neolitickou (kultura s vypíchanou keramikou?) keramikou. Dále zde bylo odkryto eneolitické sídliště ohrazené sloupovou palisádou (eneolit starší - střední). Mladší horizont osídlení představovalo laténské sídliště s polozemnicemi a pohřebištěm s nejméně třemi ženskými kostrovými pohřby. Východní část (pravý břeh bezejmenného přítoku Výmoly): na samém okraji terasy byly zaznamenány koncentrace kostí datovaných do mladšího paleolitu a představovaly pravděpodobně skládku kostí na okraji zatím nezachyceného sídliště. Západně od této polohy bylo prozkoumáno halštatské/časně laténské sídliště včetně pravděpodobně železářského okrsku s torzy pecí.

Plocha 8 - sídlištní objekty, kostrové a žárové hroby; eneolit, halštat, halštat/časný latén, latén. Výzkum - leden až červen 2025. Pravděpodobně pokračování halštatsko-laténské sídliště z východní části plochy 6/2 (kilometrovník 8,3 - 8,4). Zachyceny sídlištní objekty a laténský kostrový hrob bojovníka s kopím a mečem. Mezi kilometrovníkem 8,4 - 8,6 ojedinělé pravěké objekty. Okolo kilometrovníku 8,7 malé halštatské pohřebiště s cca 10 chudými žárovými hroby a dvěma hroby střední velikosti (1 žárový, 2 kostrový) s bohatou kolekcí nádob a kovovými artefakty. Kilometrovník 9,6 - 10,1 sídliště z eneolitu a doby římské(?).



Plocha 9 - sídlištní objekty, polozemnice, tzv. Schlitzgruben, torza základů domů; kultura s lineární keramikou, kultura s vypíchanou keramikou, mladší - pozdní doba bronzová, latén, doba římská(?). Výzkum - leden až červen 2025. Na ploše jižně od Škvoreckého potoka podél východní strany silnice Úvaly - Škvorec bylo zachyceno laténské sídliště (kilometrovník 10,0 - 10,2). Měli by zde být i objekty z doby římské. Severně od Škvoreckého potoka (kilometrovník 10,3 - 10,6) bohaté sídliště

kultury LnK zachyceny sídlištní objekty, torzo dlouhého domu a velké množství (cca. 20) objektů typu Schlitzgraben. Byly zde také zachyceny objekty Stk a mladší až pozdní doby bronzové.

Plocha 10 - sídlištní objekty, kostrové hroby; eneolit, kultura nálevkovitých pohárů, kultura zvoncovitých pohárů, latén. Výzkum - leden až červen 2025. Jižní část



jižně od silnice Úvaly - Přišimasy, zde bylo prozkoumáno poměrně velké pohřebiště (cca 20 hrobů) KZP s nezdobenou keramikou průvodní keramikou a měděnými artefakty. Na jižním okraji pohřebiště byl zachycen také jeden kostrový ženský laténský hrob. Severní část severně od silnice Úvaly - Přišimasy, zde bylo prozkoumána část sídliště kultury s nálevkovitými poháry.

Benátky nad Jizerou, okr. Mladá Boleslav, č. a. 46/2025, C-202500221; Behenský, P.

1. ul. U Cukrovaru, parc. č. 124/21 a 124/26.
2. Vybudování tenisového kurtu včetně oplocení; leden 2025.
3. Základové zdivo; industriální období.

Ze všech výkopů byla zkontrolována pouze skrývka plochy pro nový tenisový kurt a stavební rýha pro nové oplocení. Na skrývce nebyly zjištěny žádné archeologické situace, pouze navážkový materiál a recentní vkopy stávajících inženýrských sítí. V jednom úseku rýhy pro nové oplocení bylo zachyceno základové zdivo zbourané části stávajícího betonového plotu ohrazujícího původně areál cukrovaru a později pak původně menší tenisový klub. Provedena byla pouze fotografická dokumentace.

Benátky nad Jizerou, okr. Mladá Boleslav, č. a. 699/2024, C-202406546; Behenský, P.

1. ul. tř. Osvoboz. polit. vězňů, Na Burse, Pražská, parc. č. 901/1 a 133/7; ul. Bratří Bendů-parc. č. 925/1 a 856/1, ul. Pražská-parc. č. 133/14.
2. II/610 Tuřice-Kbel (Benátky nad Jizerou, průtah); únor-září 2025.
3. Zahloubený objekt, zdivo, kamenná dlažba; industriální období. Část zaniklého hřbitova, sídlištní jámy, základová zdiva; středověk-industriální období.

V letošním roce byla zahájena další etapa zemních prací na stavbě II/610 Tuřice-Kbel (Benátky nad Jizerou, průtah). V ulici tř. Osvoboz. polit. vězňů se podařilo v úseku jedné stavební rýhy pro nové odvodnění zachytit větší zahloubený objekt. Z výplně objektu byly získány zlomky keramiky, které můžeme datovat rámcově do přechodu pozdního středověku/novověku. Dále došlo v prostoru ulice Na Burse v úseku rekonstrukčních vrstev současné komunikace k zachycení části kamenné dlažby, která patrně souvisela s dřívější zástavbou dvora nejméně o



dvou budovách. Tento dvůr můžeme nalézt na císařském povinném otisku stabilního katastru z roku 1842. Podle indikační skici měl číslo popisné 14. Zjištěná kamenná dlažba sloužila pravděpodobně jako zpevnění povrchu vnitřní části dvora nebo přilehlé komunikace. Na křižovatce ulice Na Burse s ulicí Pražská byla v dalším výkopu zaregistrována část základového opukového zdiva patřící pravděpodobně zmíněnému dvoru. Nejstarší letecké fotografie v prostoru křižovatky už zbořenou zástavbu nezachycují.

V červenci a srpnu probíhal před kostelem Nanebevzetí Panny Marie v ulici Bratří Bendů záchranný archeologický výzkum, který vyvolala stavba nové splaškové kanalizace v rámci rekonstrukce silnice II/272. Ve výkopu bylo zachyceno mocné souvrství s několika zahloubenými sídlištními jámami. Jedna z jam obsahovala zlomek keramické nádoby datovaný do středověku. Další jáma byla mnohem zajímavější, jelikož se jednalo o kostrový hrob. Na stavbu navázaly práce na nové dešťové kanalizaci, které probíhaly v bezprostřední blízkosti. Zde se podařilo zachytit celkem 13 hrobů ve



dvou různých hrobových úrovních. Některé z hrobů byly poškozeny starším výkopem při budování původní kanalizace. V hrobech byli pohřbeni dospělí i nedospělí jedinci (děti). Většina z nich byla orientována podle křesťanských zvyklostí tedy západovýchodním směrem. Zemřelí byli uloženi v natažené poloze na zádech, s rukama podél těla, hlavou k západu a nohama k východu. Takové uspořádání odpovídá běžné středověké i novověké pohřební praxi. Podařilo se doložit ukládání těl do dřevěných rakví na základě přítomnosti železných hřebů a dalších železných částí. Zemřelým nebyla do hrobů dána žádná hrobová výbava, a proto nelze určit jejich přesné stáří.



Pravděpodobně se jedná o část zaniklého hřbitova původně náležící k výše zmíněnému kostelu. Dá se předpokládat, že hřbitov byl zrušen v průběhu 18. století na základě josefovských reforem, kdy došlo k přesouvání pohřebišť mimo městská centra. V prostoru stavební rýhy byly dále nacházeny zlomky středověké keramiky a podařilo se odkrýt další dvě menší zahlužené sídlištní jámy. Výzkum proběhl poměrně rychle a neznamenal pro stavbu žádné větší zdržení.

Při kontrole výkopu pro nové vsakovací nádrže v ulici Bratří Bendů se podařilo zachytit pravděpodobně základové zdivo zaniklého domu pravděpodobně čp. 14 (zrušený pozemek st. 113). Tento zaniklý objekt je zobrazený již na císařském otisku stabilního katastru z roku 1842 a indikační skice. V prostoru ulice Pražská, před budovou čp. 614 byla registrována část základového zdiva zaniklého nárožního domu (mladší novověk-industriální období) zbořeného před výstavbou sídliště. Tento dvůr můžeme nalézt na císařském povinném otisku stabilního katastru z roku 1842.

Benátky nad Jizerou, okr. Mladá Boleslav, č. a. 637/2025, C-202505789; Behenský, P.

1. ul. Mladská, parc. č. 856/9.
2. Rekonstrukce kiosku ČS EO; červen 2025.
3. Zahlužený objekt, základová zdiva; vrcholný středověk, přechod pozdní středověk/novověk, novověk, industriální období.

V červnu byly zahájeny výkopové práce pro rekonstrukci čerpací stanice EuroOil v ulici Mladská v Benátkách nad Jizerou. Ve výkopech pro nové základové pasy byl zachycen a zdokumentován větší zahlužený objekt. Ze vzorkování jeho výplně se podařilo získat zlomek vrcholně středověké keramiky. Začišťování obou dokumentovaných profilů objektu přineslo další zlomky keramiky, které můžeme datovat do vrcholného středověku a přechodu pozdního středověku/novověku. Výkopy prořaly také základová zdiva obdélné stavby původně přiložené k JV straně hřbitovní zdi. Podle písemných pramenů se jedná se o dům hrobníka. Stavbu ukazují starší mapové podklady a historické letecké snímky. V červenci probíhala další část výkopových prací. Ve výkopu pro novou kanalizaci byl zachycen pravděpodobně další archeologický objekt. Nebyla provedena dokumentace objektu, protože rýha byla již částečně zasypána. Pouze ze vzorkování výplně byly získány dva zlomky keramiky datované do vrcholného středověku a raného novověku. Ze začišťování další rýhy pro kanalizaci se podařilo získat dva zlomky keramiky datované rámcově do mladšího středověku (vrcholný-pozdní středověk).



Benátky nad Jizerou, okr. Mladá Boleslav, č. a. 1025/2025, C-202510260; Behenský, P.

1. ul. Ladislava Vágnera, parc. č. 794/4 a 7/2.
2. Podzemní kontejnery; listopad 2025.
3. Zahlužený objekt, ohradní zeď; přechod pozdní středověk/novověk, novověk.

Ve výkopu pro podzemní kontejnery byl zachycen větší zahlužený objekt (obr. 43-45) s rovným dnem v délce skoro 9 m. Objekt byl kresebně a fotograficky dokumentován, geodeticky zaměřen a vzorkován. Ze vzorkování výplně byly získány zlomky keramiky a zvířecích kostí, které lze datovat do přechodu pozdního středověku/novověku a novověku.

Výkop kromě toho zničil nároží ohradní zdi (obr. 46-48; novověk-industriální období) fary. Zbořena byla zřejmě až v souvislosti s úpravami přilehlého hřiště před několika desetiletími. Vztah zdi k výše popsaného m objektu se nepodařilo zcela bezpečně určit.

Benátky nad Jizerou, okr. Mladá Boleslav, č. a. 1233/2025, C-202513340; Behenský, P.

1. Husovo náměstí, dvůr domu č.p. 41, parc. č. st. 82/1 a st. 82/3.

2. Rekonstrukce technologie plynové kotelny; červen-prosinec 2025.



3. Zdiva, zahloubené objekty; industriální období.

V roce 2025 probíhaly výkopové práce pro rekonstrukci technologie plynové kotelny v areálu domu č.p. 41 na Husově náměstí v Benátkách nad Jizerou. Stavba byla oznámena až v samém závěru terénních prací. Nálezová situace byla vyhodnocena jako pozitivní a to pouze na základě fotodokumentace. Standardní záchranný archeologický výzkum nebyl proveden. Terénní zásahy probíhaly v souvislosti s odstraněním stávající technologické vestavby ve dvoře domu č.p. 41, v bloku na jihozápadní straně Husova náměstí v historickém jádře

města. Stávající zástavba ve dvoře byla demolována a nahrazena užším objektem plynové kotelny při jihovýchodní straně dvora. Na místo úzkého schodiště, které vyrovnávalo terén mezi jihozápadní a severovýchodní částí dvora, bylo vybudováno široké schodiště a celý prostor vnitrobloku rehabilitován. Po demolici vznikl na jihozápadní straně dvora terénní profil-vertikální řez s archeologickou situací. Celá dotčená plocha ve dvoře měla rozměry asi 14x19 m a měla hloubku až 3,8 m pod úroveň terénu na jihozápadní straně dvora. Za jihozápadním obvodovým zdívem bývalé kotelny byly registrovány zbytky paralelně probíhajícího lomového zdiva. Za zdívem se pak v severozápadní části ukázal ještě profil velkého zahloubeného archeologického objektu s tmavou hlinitou výplní. Obě na řezu patrné stěny objektu byly pravděpodobně rovněž tvořeny zdívem. V jihovýchodní části profilu se ukázal na řezu patrně další zahloubený objekt rovněž vyplněný tmavším hlinitým materiálem. Těsně pod povrchovými úpravami dvora se pak v jihozápadní části profilu objevil profil novodobého kolektoru a uprostřed profilu ještě výkop inženýrských sítí. Spodní partie profilu ukazovala už jen skalní podloží. Antropogenní uložení a stavební konstrukce se ukázaly ve dně snížené plochy dvora, kde bylo možné pozorovat kromě výkopů inženýrských sítí také zbytky různých stavebních konstrukcí a destrukcí. Drobné bodové zásahy, které nebylo možné vyhodnotit, proběhly i v interiéru přilehlých budov. Zachycené situace nebyly graficky dokumentovány ani geodeticky zaměřeny. Investorem nebyly předány k vyhodnocení žádné movité archeologické nálezy.

Benice, okr. Praha 10, č.a. 609/2023, C-202306851; Zemanová, P.

1. ul. K Pitkovicům, ppč. 226/1

2. RD; březen 2025

3. sídlištní objekt; eneolit - doba bronzová

V západní části obce se v řezu pro stavební jámu budoucího rodinného domu podařilo zachytit jeden objekt sídlištního charakteru. Jedná se o poměrně mělce zahloubenou zásobní jámu, v jejíž výplni byly zachyceny nepočtené zlomky keramiky, zvířecí kosti a mazanice. Na základě keramiky lze daný objekt časově zařadit do pozdní doby kamenné až doby bronzové.



Boseň, okr. Mladá Boleslav, č. a. 891/2025, C-202508707; Behenský, P.

1. Před kostelem sv. Václava, parc. č. 719/2.

2. Rekonstrukce sítě NN; září 2025.

3. Čtyři zahloubené objekty-zem. pravěk, novověk-industriální období; kulturní vrstva-zem. pravěk.



Ke konci září byla zahájena další etapa výkopových prací pro nové kabelové vedení NN v obci Boseň. V trase výkopů se podařilo zaregistrovat 4 zahloubené archeologické objekty (obr. 36-39) a kulturní vrstvu. Všechny zjištěné situace byly kresebně i fotograficky dokumentovány a geodeticky zaměřeny. Ze vzorkování byl získán menší soubor zlomků keramických nádob a fragment stavební keramiky. Nálezy můžeme datovat rámcově do zemědělského pravěku, novověku až industriálního období.

Brandýs nad Labem, okr. Praha-východ, č. a. 390/2025, C-202503460; Baloun, L.

1. Budova Oblastního muzea Praha-východ, parc. č.: 17/1
2. Rekonstrukce průjezdu; březen 2025.
3. Pozdní středověk / časný novověk; síť sond.

Rekonstrukce budovy oblastního muzea v Brandýse n. Labem zahrnovala několik stavebních etap. Jednou z dílčích etap byla výstavba informačního centra v bývalém domovním průjezdu. Plánovaná rekonstrukce podlahy zahrnující také výměnu inženýrských sítí poskytla archeologům jedinečnou příležitost položit několik zjišťovacích sond podél SZ a JV zdi průjezdu. V rámci tří sond o velikosti přibližně 100 x 80 cm byla zdokumentována pozdně středověká až časně novověká souvrství vč. dvou objektů pyrotechnologické povahy. Z výplní uvedených sond se podařilo získat soubor rezné a glazované keramiky doplněný o zlomky zvířecích kostí.


Brodce, okr. Mladá Boleslav, č. a. 750/2025, C-202506718; Behenský, P.

1. Areál čerpací stanice MOL u silnice č. II/610 směrem od Pískové Lhoty do obce Brodce, parc. č. 1255/1.
2. Dobíjecí stanice; červenec 2025.
3. Vzorkování vrstev-zlomek keramiky; středověk.

V rámci archeologického dohledu byly kontrolovány výkopové práce pro stavbu dvou nových dobíjecích stanic v prostoru čerpací stanice MOL v Brodcích. Ve výkopu pro protlak nového kabelového vedení NN a datového kabelu byl zachycen v tmavě hnědé jílovité vrstvě zlomek keramiky, který můžeme datovat rámcově do středověku. V ostatních výkopech nebyly zjištěny žádné archeologické situace ani další movité nálezy.

Bukovno, okr. Mladá Boleslav, č. a. 726/2024, C-202406812; Behenský, P.

1. Areál kostela sv. Jana Nepomuckého, parc. č. 51.
2. Kostel sv. Jana Nepomuckého-oprava fasád, řešení interiéru a parteru; červenec 2025.
3. Tři zahloubené objekty, zdiva, vzorkování vrstev; zemědělský pravěk, vrcholný středověk, vrcholný-pozdní středověk, přechod pozdní středověk/novověk, industriální období.



V červenci započaly výkopové práce pro novou ohradní zeď a nová schodiště kolem objektu kostela sv. Jana Nepomuckého na návsi v obci Bukovno. Na jižní byla stávající zeď rozebrána a vykopána rýha pro nový betonový základ. Pískovcové kvádry pak byly vráceny zpět. Na stěně terénního zářezu se podařilo identifikovat a zdokumentovat tři větší zahloubené objekty a také několik zdív. Ze vzorkování výplně objektů byly získány zlomky keramiky a část zvířecí čelisti. Nálezy lze datovat do zemědělského pravěku, vrcholného středověku, a vrcholného-pozdního středověku. Dvě ze zdív, byly zřejmě součástí tělesa starší opěrné kmenné zdi kolem kostela zachycené na archivních snímcích-. Zeď

můžeme datovat do industriálního období. Na západní a východní straně byla též vykopána rýha pro nový základ, vybudována nové schodiště v místě původních a kvádry dány zase nazpátek. Ze začišťování terénního zářezu pro

rýhu na východní straně pocházejí zlomky, keramiky, zvířecí kosti a fragment mazanice, které lze datovat do přechodu pozdního středověku/novověku. Severní strana stávající ohradní byla pouze opravena.

Čejetice u Mladé Boleslavi, okr. Mladá Boleslav, č. a. 129/2025, C-202501113; Behenský, P.

1. Čejetičky-část města Mladá Boleslav, ul. Dalovická, parc. č. 58/84.
2. Inženýrské sítě a komunikace; březen-duben 2025.
3. Čtyři zahloubené objekty, povrchový sběr-keramika; datace neurčena, zemědělský pravěk.

Na konci února 2025 byly zahájeny výkopové práce pro nové inženýrské sítě a komunikace v rámci budoucí kolonie rodinných domů v ul. Dalovická v Čejetičkách na Mladoboleslavsku. Při kontrole části skrývek ploch se podařilo zachytit 2 archeologické objekty v podobě dvou menších sídlištních jam. Z důvodu absence archeologických nálezů, které by objasnili dataci a funkci byla vybrána pouze polovina výplně obou objektů. Oba objekty byly kresebně i fotograficky dokumentovány a geodeticky zaměřeny. Dále byl pravděpodobně zjištěn i třetí objekt, ale kvůli jeho špatnému zachování došlo pouze k fotografické dokumentaci a zaměření. Začištěním jeho povrchu byly získány dva zlomky pravěké keramiky. Začátkem dubna byl v jednom úseku rýhy pro kanalizaci zjištěn i čtvrtý zahloubený objekt (větší zahloubená jáma), který se podařilo také zdokumentovat. Vzorkováním jeho výplně nebyl nalezen žádný datovací materiál.



Čelákovice, okr. Praha-východ, č. a. 1251/2024, C-202411265; Baloun, L.

1. Pole mezi silnicí Toušenská a Cihelna, parc. č.: 3909/47, 50, 53; 958/1; GPS: 718497 / 1038857
2. Silniční obchvat, přeložka silnice II/245; listopad 2024 - červen 2025.
3. Přelom starší a mladší doby železné, raný středověk; plošný odkryv.



Po několika týdenní zimní přestávce byly na počátku roku 2025 opět zahájeny výkopové práce na městském obchvatu. Archeologický výzkum se zaměřil na plochu s pravěkým osídlením z přelomu starší a mladší doby železné situované mezi silnicí Toušenská a Cihelna. V rámci harmonogramu stavebních prací došlo také neohlášenému rozšíření plochy o prostor dočasné deponie ornice, tímto krokem bylo nově odkryto několik desítek dalších sídlištních objektů. Mezi kterými bylo potřeba zdokumentovat řadu větších objektů, jako byly další polozemnice a nepravidelná soujámí zasekaná do zvětralého opukového podloží.

Archeologický výzkum postupoval od silnice Cihelna směrem k ulici Toušenská. Tímto krokem došlo k uvolnění části plochy nutné pro navážení tělesa budoucího mostního nájezdu a k zakládání mostních opěr. Severně od zkoumané plochy tak bylo nutné zřídit nové zázemí staveniště. Následkem zahájení skrývky ornice v tomto prostoru došlo k narušení dalších archeologických situací. Jistým překvapením pro nás bylo, že nalezené situace nesouvisely s výše uvedeným pravěkým osídlením. Celkem bylo skrývkou narušeno 15 raně středověkých kostrových hrobů. Některé z drobových jam byly velice mělké a kosterní ostatky byly narušovány již během orby v minulosti. Pohřebiště se nalézá na samém vrcholu terénní vlny a mocnost ornice nad hroby tak dosahovala max. 25 cm. Všechny hrobové jámy byly opět zahloubeny do zvětralého opukového podloží. Pohřbení jedinci byly uloženy v natažené poloze s rukama podél těla a s orientací těla V-Z. Hrobovou výbavu můžeme hodnotit jako poměrně chudou. Mezi milodary převažovaly esovité záušnice malého průměru. Pouze v jednom případě měl pohřbený jedinec více záušnic. Jediným dalším předmětem vyrobeným z barevného kovu a vyzvednutým z hrobové jámy byl bronzový váleček nalezený v oblasti klíční kosti. Dále se podařilo zdokumentovat dřevěné pozůstatky rakve či podkladového prkna a také několik drobných železných artefaktů s nejasnou praktickou funkcí. V průběhu celého archeologického výzkumu byly odebírány vzorky výplní na proplavení.



Červené Pečky-Dobešovice, okr. Kolín, č. a. 14/2025, C-202411633



1. Východní část obce, místní komunikace nad Nebovidským potokem; parc. č. 970/3, 1053/1, 1059/1, 1059/4, 1062/1, 1065/1.
2. KO-Červené Pečky, Dobešovice, 352, č. stavby IV-12-6034477.
3. Vesnice, zahloubený objekt, novověk, keramika.

Kontrolována byla rýha kNN dlouhá celkem až 250 m, široká 40 cm a hluboká 60-100 cm. Po většinu trasy v níže položené části obce se málokdy dostala pod mocné navážky a nadloží. Směrem do kopce úzkou uličkou pak podloží spráše vylézaly mělčeji. V ohybu cesty při východním konci byl zjištěn a dokumentován objekt datovatelný na základě nálezů do mladšího novověku.

Český Brod, okr. Kolín, č. a. 968/2025, C-202509541; Dufek, J.

1. Sokolská ulice; od parc. č. 241/2 po ppč 238/21
2. Z-REKO MS Český Brod - Sokolská + 1.
3. kulturní vrstva; zemědělský pravěk

Při výkopu plynu v Sokolské ulici 22. 9. 2025 byla od ppč. 241/2 (Mateřská škola Sokolská) zachycena 1 m silná tmavě hnědošedá kulturní vrstva obsahující ojedinělé zlomky keramiky a mazanice. U ppč 238/21 (před čp. 1091) došlo k jejím ztenčení na 0,5 m a vyznění do sprašového podloží.



Dobrovice, okr. Mladá Boleslav, č. a. 870/2025, C-202508358; Behenský, P.

1. ul. Tyršova, parc. č. 1683/1.
2. Obnova vodovodu; říjen 2025.
3. Zahloubený objekt; datace neurčena.

V říjnu probíhala další část výkopových prací pro obnovu stávajícího vodovodu v ulici Tyršova v Dobrovicích. Při kontrole úseku jedné rýhy

se podařilo zachytit větší zahloubený objekt. Objekt byl kresebně a fotograficky zdokumentován, geodeticky zaměřen a ovzorkován. Ze vzorkování jeho výplně nebyl získán žádný movitý archeologický materiál, který by objasnil dataci a funkci objektu.

Dobšice u Žehuně, okr. Nymburk, č. a. 530/2025, C-202504930; Doubek, F.

1. Východní část při intravilánu obce, p. č. 419/19, 419/20, 419/36, 419/41, 419/51, 419/52, 423/1

2. kNN pro 19 OM

3. Sídlištní areál, zahloubený objekt; ZP, doba železná nesp. RS; Ke, ZKo, MZ, FE

V profilech výkopů pro kNN zjištěno 17 zahloubených objektů. Objekty byly po začištění profilů a dna výkopů zdokumentovány v profilu a půdorysu výkopu rýhy. Některé objekty lze charakterizovat jako zásobní jámy, další pak jako kúlové či sloupové jámy. Dva ze dvou zachycených objektů zřejmě kruhového půdorysu mají silně propálené stěny. Zajímavý nález železného hrotu kopí byl učiněn při vzorkování objektu č. 16, který lze charakterizovat jako odpadní jámu. Většinu nalezených objektů, dle datačního materiálu spadá předběžně do mladšího období pravěku až raného středověku.



Další „etapou“ výstavby kNN pokračovaly zemní práce i v druhém pololetí. V profilech výkopů pro kNN zjištěno dalších 9 zahloubených objektů a celkový počet zjištěných archeologických situací se tak ustálil na hodnotě 26. Objekty byly po začištění profilů zdokumentovány ve svých profilech a pokud zasahovaly do dna výkopu, tak také v půdorysu výkopu rýhy.

Dolánky, okr. Mladá Boleslav, č. a. 641/2025, C-202505888; Behenský, P.



1. Část obce Bítouchov, před hasičskou zbrojnicí (č. ev. 1), parc. č. 542/1.

2. Veřejný vodovod a vodovodní přípojky; září 2025.

3. Zahloubený objekt; datace neurčena.

Na konci října byly kontrolovány výkopové práce pro nový veřejný vodovod a vodovodní přípojky ve vsi Dolánky. Ve výkopu pro vodovodní přípojku před hasičskou zbrojnicí (ev. č. 1) se podařilo zachytit větší zahloubený objekt. Objekt byl kresebně a fotograficky dokumentován, geodeticky zaměřen a vzorkován. Z jeho tmavě šedohnědé jílovito-písčité výplně nebyl získán žádný movitý archeologický materiál, který

by objasnil dataci a funkci objektu.

Dolní Krupá, okr. Mladá Boleslav, č. a. 1109/2025, C-202511093; Behenský, P.

1. V část obce, parc. č. 729/1.

2. Výkopové práce pro kNN; listopad 2025.

3. Zahloubený objekt; starší doba římská, středověk.

Na konci listopadu 2025 byly zahájeny výkopové práce pro nové kabelové vedení NN v obci Dolní Krupá. V úseku jedné rýhy byl zachycen jeden větší zahloubený archeologický objekt. Z důvodu malé šířky výkopu nemohla být provedena kresebná dokumentace, proto byl objekt pouze fotograficky zdokumentován, geodeticky zaměřen a ovzorkován. Z jeho výplně byl získán menší soubor zlomků keramických nádob a fragmenty mazanice. Nálezy můžeme datovat rámcově do období starší doby římské. Vzhledem k poloze nálezů lze předpokládat, že výkopové práce narušily jeden z objektů



doposud neznámého germánského sídliště. Jeden z drobných keramických zlomků je pravděpodobně středověký.

Drahelčice, okr. Praha západ, č. a. 1003/2025, C-202510004; Bergerová, A.

1. Drahelčice, ul. K Bítini, p. č. 988//22, 988/23, 988/24, 988/25
2. Výstavba řadových domků
3. Sídliště, doba bronzová - knovíz?

Dohledem při skrývkách a výkopech pro základové pasy nových ŘRD, byly objeveny 3 zahloubené sídlištní objekty. Dva objekty (oválného tvaru o rozměru cca 2m) byly rozpoznány na skryté ploše a 1 objekt (zásobnice) se ukázal až na základových pasech. Dle souboru nálezů pocházejí z doby bronzové (knovíz?). Objekty byly exkavovány, zdokumentovány kresebně a fotograficky a geodeticky zaměřeny. Jde o lokalitu, kde již v roce 2021 probíhal ZAV při stavbě komunikace.

Dřevčice, okr. Praha-východ, č. a. 830/2025, C-202507763; Baloun, L.

1. Pole při JZ okraji obce, poblíž zemědělského areálu, parc. č.: 313
2. Výstavba komunikace pro RD; listopad 2025.
3. Únětická kultura; plošný odkryv.



Výstavba komunikace pro nově vznikající lokalitu RD byla zahájena v předstihu před vydáním platného stavebního povolení. Po dokončení zemních prací související se skrývkou ornice došlo k identifikaci narušených archeologických situací. Za nejvýznamnější nálezy můžeme považovat skupinu kostrových hrobu s výrazným kamenným závalem. Odkryty a zdokumentovány byly tři hrobové celky datované do období únětické kultury. Kromě lidských ostatků náležející třem jedincům byla vyzvednuta jedna keramická nádoba a několik

bronzových artefaktů. Jako zajímavost můžeme zmínit, že dva z uvedených hrobu s vnitřní kamennou konstrukcí obsahovaly také dva masivní kameny o hmotnosti několika desítek kilogramů, které navíc na svém povrchu nesly stopy po opracování. Kromě pohřebního areálu ze starší doby bronzové bylo na ploše komunikace zachyceno několik mělkých zahloubených sídlištních objektů. Nejvýrazněji se v prostoru projevil mělký, přibližně 30 cm široký žlábek o délce dosahující bez mála 50 m.

Dvory u Nymburka, okr. Nymburk, č. a. 369/2025, C-20203225; Doubek, F.

1. Veleliby, p. č. 176/54, 176/55, 176/62, 176/63
2. výstavba 4 RD
3. sídlištní areál, zahloubený objekt; zemědělský pravěk

Při výkopových pracích pro nový komerčně stavěný RD na parcele 176/63 byla zjištěna v profilu základového pasu jedna mělce zahloubená sloupová jáma vyplněná světle hnědou až žlutavě hnědou jílovitou hlínou. Žádný archeologický materiál v její výplni nalezen nebyl. Na prvním z kontrolovaných RD nebyla zjištěna žádná archeologická situace.



Pokračující zemní práce na stavbě dalších RD. Při výkopových pracích pro nový komerčně stavěný RD na parcele 176/54 byly zjištěny v profilech základového pasu dva mělce zahloubené objekty - sloupové jámy vyplněné světle hnědou až žlutavě hnědou jílovitou hlínou. Žádný archeologický materiál v jejich výplních nalezen nebyl. Při skrývce komunikací bylo zachyceno několik zahloubených objektů z mladší doby bronzové, takže lze předpokládat, že tyto dva zjištěné objekty by charakterem jejich výplní mohly být součástí tohoto osídlení.

Chodouň, okr. Beroun, č. a. 58/2025, C-202500250; Polišenský, T.

1. Levandulové Údolí, č. parc. 1161/1, 1161/2, 1161/3
2. Hala.
3. Pravěk

Na profilu rýhy základových pasů bylo zachyceno 5 sídlištních objektů - mladší až pozdní doba bronzová.



Choťánky, okr. Nymburk, č. a. 536/2024, C-202404738; Doubek, F.



1. Lokalita Ohrada, při silnici II/611, p. č. 275/325, 275/270, 287/5;
2. Výkopové práce pro kNN, kVN a TS
3. Sídlištní areál, zahloubený objekt; neolit, kultura s vypíchanou keramikou; Ke, ZKo

V rýze výkopů pro kabely VN na parcele 275/325 a 275/270 byly zjištěny 2 větší zahloubené objekty. Výplně obou objektů tvořily tmavé hlinité až hlinitojílovité zásypy obsahující mimo jiné také zlomky keramiky a zvířecích kostí převážně velkých obratlovců. Větší z nich (obj. č. 17) zasahoval svou menší částí již do stavby kVN podél silnice II/611 před zhruba 3 roky při zasítování 108 pozemků pro RD. Dle rozsahu a vzhledu a charakteru výplní jej můžeme charakterizovat jako hliník. Nálezy korespondují s dříve zjištěnými archeologickými situacemi, jak již v rýze zmiňovaného výkopu kVN, tak v nedávné době budovanou dopravní infrastrukturou pro druhou etapu výstavby s 30 RD.

Klášteř Hradiště nad Jizerou, okr. Mladá Boleslav, č. a. 333/2025, C-202502819; Behenský, P.

1. ul. U Kašny, parc. č. 395/1.
2. Habr-rozšíření splaškové kanalizace vč. přípojek spl. kanalizace; duben 2025.
3. Zahloubený objekt; novověk.

Ke konci dubna byly kontrolovány výkopové práce pro novou splaškovou kanalizaci na severozápadní straně ulice U Kašny u napojení k hlavní silnici č. II/268 v obci Klášteř nad Jizerou. V úseku jedné rýhy byl zachycen větší zahloubený objekt, který se podařilo zdokumentovat a geodeticky zaměřit. Z jeho výplně byl získán zlomek keramiky datovaný rámcově do období novověku. Objekt lze interpretovat jako výkop pro drenáž.



Klecany - okr. Praha-západ, č. a. 839/2025, C-202507942; Mattiello, L.

1. Město Klecany nad Vltavou, parcelní číslo 137, 138/3 a 138/9 v k.ú. Klecany. Severovýchodní okraj Klecan, mezi ulicemi Topolová a Spojářská, severně od budovy NÚDZ.
2. Dopravní a technická infrastruktura.
3. Mělký sídlištní objekt, sběr v ornici; zemědělský pravěk, d. bronzová, d. halštatská.

Při plošné skrývce v ploše nově budované komunikace byl zjištěn jeden objekt o průměru cca 3 m a hloubce max. 8 cm od povrchu skrývky. Při exkavaci zeminy z tohoto objektu byl nalezen zlomek keramiky datovatelný pouze rámcově do mladšího pravěku, snad pozdní doby bronzové. Tvar mísovitě zahloubené jámy s velmi pozvolně klesajícími stěnami naznačuje, že jde spíše o přírodně zahloubený útvar, ale nelze vyloučit, že se jedná o dno sídlištní jámy. Skrývka totiž odstraňovala 50 až 60 cm tmavých zemin. Ze sběrů v ornici pak pocházejí nálezy zlomků keramiky kultury halštatské. Objekty této kultury však při skrývce komunikace nebyly zjištěny.

Kolín, okr. Kolín, č. a. 121/2025, C-202501034; Beneš, Z.

1. Blok budov mezi ul. Husova a Rubešova; parc. č. 185/1, 185/2, 185/3, 186/2, 2805/10, parc. č. st. 5539.
2. Kolín - veřejný prostor Husova a zahrada za městskou knihovnou - opakovaná.
3. Město, zbytky kamenné architektury, vrcholný středověk až novověk.



Stavba sestávala z terénní úpravy venkovních prostor v bloku mezi stavbami č.p. 69, 110, 112 a 113, obzvláště v sedimentech navezených při opěrné zdi nad železniční tratí. Ty jsou však dílem subrecentního až recentního období. Zajímavá situace byla odhalena v SZ místě stavby, západně od křižovatky s ul. A. Kaliny (most přes Labe), Rubešovou, Na Pobřeží a Mostní. Tudy byla vedena hluboká rýha pro svazek inženýrských sítí do ul. Rubešova. Byl zde odhalen sklep již neexistujícího nárožního domu občanské záložny č.p. 63, který byl zbourán někdy během 2. poloviny 20. století. V tělese jeho sklepních prostor byla dochována i starší zeď postavená z místního lomového kamene. Její datování je obtížné, lze pouze říci, že je relativně starší než dům č.p. 63. Veškeré nálezy ze zásypů totiž souvisely jen s mladší stavbou. Pravděpodobně se však jedná o stavbu z vrcholného středověku až staršího novověku. Tento prostor je zajímavý tím, že se zde nachází v SV nároží středověkého opevnění, kde se nacházela tzv. Labská brána.

Kolomuty, okr. Mladá Boleslav, č. a. 149/2025, C-202500650; Behenský, P.

1. SZ okraj zástavby obce, parc. č. 311/4, 311/6, 8/5.
2. Výkopové práce pro kNN; únor-březen 2025
3. Čtyři zahlužené objekty, kulturní vrstva; doba římská, starší středověk, zem. pravěk, novověk.

V rámci archeologického dohledu byly kontrolovány výkopové práce pro nové kabelové vedení NN. V trase výkopů se podařilo zaregistrovat 4 zahlužené archeologické objekty a kulturní vrstvu. Všechny zjištěné situace byly kresebně i fotograficky dokumentovány a geodeticky zaměřeny. Ze vzorkování byl získán menší soubor zlomků keramických nádob, zlomky zvířecích kostí a fragment mazanice. Nálezy můžeme datovat rámcově do doby římské, staršího středověku, zemědělského pravěku a novověku.



Kosmonosy, okr. Mladá Boleslav, č. a. 1062/2025, C-202510684; Behenský, P.

1. ul. Podzámecká, parc. č. 1098/6.
2. Kanalizace; říjen 2025.
3. Propustek/kanál; industriální období.

V rámci archeologického dohledu byly kontrolovány výkopy pro novou kanalizaci. V úseku jedné rýhy kanalizace byla zachycena část zděného propustku nebo kanálu. Došlo pouze k provedení fotografické dokumentace. Propustek nebyl geodeticky zaměřen.

Kostelní Lhota, Písková Lhota, okr. Nymburk, č. a. 564/2025, C-202505181; Doubek, F.

1. Extravilány obcí, p. č. 1493/15, 1493/10
2. Rekonstrukce silnice II/611
3. Cesta, dopravní komunikace ; industriální období; Ká - štětování

V průběhu léta probíhaly práce na rekonstrukci komunikace II/611 v úseku mezi Sadskou a Pískovou Lhotou na Nymbursku. V rámci této stavby proběhla i rekonstrukce mostu přes potok Káča při západním okraji intravilánu obce Písková Lhota. Stavební jáma po odbagrování



původního betonového přemostění potoka Káča zasáhla svým východním profilem až do staršího terénu tvořící konstrukční vrstvy původní komunikace. Štětování staré komunikace, která je zakreslena na mapách z 19. století, se nacházelo v horní části odbagrovaného náspu komunikace o výšce přibližně 3 metrů. Byla provedena fotodokumentace zjištěné archeologické situace.

Kostelní Střimelice, okr. Praha-východ, č. a. 796/2025, C-202507378; Bernat, J.

1. Kostelní Střimelice, část obce Stříbrná Skalice, parc. č. 471/4, 970/1.
2. Nová přípojka elektro k č. p. 64 (PY-Kostelní Střimelice č.p. 64, kNN, IV-12-6004138).
3. Oplocení bývalé hájovny z industriálního období.

Při jižní hranici pozemku zahrady parc. č. 471/4 zasáhla rýha pro zemní kabel nové přípojky elektro k domu č. p. 64 do kamenného základového zdiva oplocení zbořeného teprve v nedávné době. Poměrně rozsáhlé terénní zásahy na parc. č. 471/4, st. 81, související s vlastní přestavbou bývalé hájovny na bytový dům, nebyly pro účely archeologického dohledu oznámeny.

Kostomlaty nad Labem, okr. Nymburk, č. a. 867/2025, C-202508507; Doubek, F.

1. Areál fi. Dagros, p. č. 749/2, 749/4, 749/6, 749/9, 749/10
2. Výstavba obchodně servisního areálu
3. Sídlištní areál, pohřební areál, zahloubený objekt, žárový hrob; eneolit, kultura se šňůrovou keramikou, zemědělský pravěk, doba železná nespecifikovaná; Ke, Lko, Fe

Během srpna bylo při skrývkách pro další etapu výstavby obchodně servisního areálu firmy Dagros identifikováno celkem 18 zahloubených objektů. První z těchto zaznamenaných objektů byl identifikován jako žárový hrob uložený do prosté jamky bez keramické výbavy. V horní části výplně byla mezi přepálenými fragmenty lidských kostí nalezena orbou částečně narušená železná silně zkorodovaná spona, která pomohla tento nález alespoň rámcově zařadit do mladšího období zemědělského pravěku. Z dalších archeologických situací se během skrývek podařilo identifikovat menší zahloubené objekty vyplněné šedohnědými písčitymi výplněmi, většinou však bez keramického materiálu. Další dva z objektů, s téměř či zcela totožným zásypem jako okolní podloží, identifikovaly zlomky keramiky vystupujících na povrch skrývek. Oba dva lze podle keramiky zařadit do období lidu se šňůrovou keramikou a minimálně v jednom případě lze uvažovat o tom, že se jednalo o hrob s nedochovanými lidskými ostatky. Z výplně objektu byly odebrány vzorky zásypu pro možné chemické analýzy, které by mohly tento předpoklad potvrdit. Tři z dalších objektů byly identifikovány jako REC jámy. Během listopadu pak byly prováděny zemní práce pro výstavbu retenční nádrže, při kterých byl zachycen další žárový hrob bez jakékoliv výbavy. Probíhající předešlou orbou z něj však byla zachována jen jeho spodní část o výšce zhruba 4 centimetrů. Akce bude pokračovat i v roce 2026.



Kostomlaty nad Labem, okr. Nymburk, č. a. 1050/2025, C-202510596; Doubek, F.

1. Kostel svatého Bartoloměje. 4/1, 4/2 a 4/3
2. rekonstrukce a odvodnění areálu kostela
3. Pohřební areál, zdivo; pozdní středověk až REC, Ke, ZKo, LKo, architektonické články



Během obnovy areálu kostela sv. Bartoloměje byly oznámeny i zemní práce pro výkop základu schodiště do zvonice sousedící s kostelem. Původní schodiště bylo již dříve odbouráno a v jeho místě bude budované nové. Po provedené mikrosondáži, která ukázala na promíchaný archeologický materiál již ve vrstvách pod drnem v hloubce zhruba 25 cm, bylo přistoupeno k exkavaci zásypových vrstev v celém prostoru budoucího základu. Do hloubky 100 cm se nacházel

promíchaný pozdně středověký až industriální materiál včetně fragmentů lidských ostatků. Až při samotném dně sondy se ukázala hrana předzákladů od jejíž úrovně byl zachován neporušený archeologický terén. V samotném zdivu zvonice byly použity architektonické prvky z dřívější kamenné stavby.

Letky - okr. Praha-západ, č. a. 35/2025, C-202501132; Mattiello, L.

1. Město Libčice nad Vltavou, Letecké náměstí, parcelní číslo 317/1 v k.ú. Letky. Severní nároží ostrůvku pro kapličku na náměstí.
2. Liniová stavba pro kabel nízkého napětí IV-12-6033647.
3. Kulturní vrstvy - vrcholný středověk - 13. stol.; (+ zemědělský pravěk - nález v druhotné poloze).

Pod novodobými vrstvami byly v hloubce 80 až 110 cm zjištěny dvě vrstvy (vrstvy č. 5 a 6). Ve vrstvě 5 (hl. 80-100 cm) byly nalezeny zvířecí kosti a zuby (10 ks náleží skotu a jeden zub koni), drobné uhlíky, mazanice, vrstvička, dva zlomky keramiky a větší část ze středověké keramické pokličky. Keramické nálezy datují vrstvu 5 do vrcholného středověku, nejspíše do 13. století. Těsně nad vrstvou 5 byl nalezen ještě jeden keramický zlomek patřící zřejmě do staršího pravěku (eneolit?). Na místo se dostal nejspíše splachem ze svahu od západu.

Lhotice u Bosně, okr. Mladá Boleslav, č. a. 89/2025, C-202500499; Behenský, P.

1. Z okraj vsi, parc. č. 57/6.
2. Přeložka VTL plynovodu; duben 2025.
3. Zahloubený objekt; datace neurčena.

Při kontrole výkopů pro přeložku VTL plynovodu Bakov n. J. - Veselá se podařilo zachytit větší zahloubený objekt patrně sídlištního charakteru, který se nacházel u plynové stanice na jižní straně silnice č. III/2688, na západním okraji katastru Lhotice u Bosně. Objekt byl kresebně a fotograficky zdokumentován, geodeticky zaměřen a ovzorkován. Z tmavě hnědé hlinito-jílovité výplně nebyl získán žádný movitý archeologický materiál, který by objasnil dataci a funkci objektu.



Liběchov, okr. Mělník, č. a. 577/2025, C-202505074; Roháček, M.

1. Náměstí a park v Liběchově.
2. Úprava veřejného prostranství - parkoviště v ul. Litoměřická a park.
3. Novověk-industriál.



Na konci května byla oznámena akce revitalizace prostoru náměstí u ulice Litoměřická a přilehlého parku v obci Liběchov naproti místnímu zámku. V době příjezdu na dohled již práce několik týdnů probíhaly a byla odkryta plocha pro budoucí parkoviště podél silnice. Zde bylo identifikováno několik částí základů kamenných zdí a také pozůstatky cihlových podlah. Jednalo se o rezidua hospodářských stavení z industriálního období, která byla postupně bourána ve 20. století a jsou stále relativně dobře zachycena na starších mapách i pohlednicích.

Na akci byli přítomni také zástupci NPÚ, kteří projevíli zájem o dokumentaci těchto struktur. Po dohodě s nimi byly situace fotograficky zdokumentovány a geodeticky zaměřeny. Bohužel kvůli pozdnímu oznámení akce bylo několik cihlových podlah již zasypáno před příjezdem geodeta, tudíž část z nich byla zaměřena pouze mobilním telefonem. Celkem byly zdokumentovány čtyři fragmenty kamenných zdí a devět ploch cihlových podlah.

Líbeznice, okr. Praha-východ, č. a. 1232/2025, C-202511117; Baloun, L.

1. Severní okraj města při silnici Mělnická, parc. č.: 332/28-31; GPS: 735859 / 1031610
2. Park obchodu a služeb; od prosince 2025.

3. Pravěk zemědělský; plošný odkryv.

V rámci hrubé skrývky ornice na konci roku 2025 byly identifikovány první archeologické situace. Jednalo se o výrazné shluky zlomků pravěké keramiky s čerstvými lomy. Zemní práce zaměřené na finální skrývku podorničí budou opětovně zahájeny v průběhu ledna r. 2026.

Mladá Boleslav, okr. Mladá Boleslav, č. a. 193/2025, C-202501603; Behenský, P.

1. ul. Na Celně, areál Kliniky Dr. Pírka, parc. č. 1123/3.
2. Přístavba nového lůžkového pavilonu; duben 2025.
3. Zahloubený objekt; novověk, industriální období.

V rámci archeologického dohledu byly kontrolovány výkopové práce pro přístavbu Kliniky Dr. Pírka v Mladé Boleslavi. V úseku jednoho z výkopů byl zachycen a dokumentován větší zahloubený objekt. Ze vzorkování byl získán zlomek keramiky a malý fragment stavební keramiky. Další zlomky keramiky pocházejí ze začištěvání zjištěného objektu. Rámcově lze nálezy datovat do novověku a industriálního období.



Mladá Boleslav, okr. Mladá Boleslav, č. a. 1124/2025, C-202511436; Behenský, P.

1. Před halami ŠKODA Parts Center, parc. č. 883.
2. Přeložka VTL plynovodu; listopad-prosinec 2025.
3. Dva kostrové hroby; neolit (?).



Při kontrole skrývek ploch pro přeložku VTL plynovodu byly zjištěny dva narušené kostrové hroby. Hrob č. 1 měl jámu obdélného půdorysu. Zemřelý ve skrčené poloze ležel na pravém boku. Hlava směřovala k jihozápadu, nohy k severovýchodu. Hrobová výbava obsahovala pouze malou keramickou nádobku. Hrob č. 2 byl téměř zničen zemědělskou orbou. Ze samotné hrobové jámy zbyla jen část o hloubce max. 5 cm. Z pohřební výbavy se dochovalo pouze malé torzo keramické nádoby. Ze skeletu zbyla pouze spodní čelist a stehenní kost. Na základě keramiky lze oba hroby datovat nejspíše do období neolitu (?). Při

dohledu na úseky samotné rýhy pro nový plynovod nebyly zjištěny žádné další archeologické situace, pouze světle žluté jílovité podloží. Tyto zachycené situace jsou součástí rozsáhlého polykulturního pravěkého areálu zachyceného při záchranných archeologických výzkumech prováděných Ústavem archeologické památkové péče středních Čech postupně v letech 2017 a 2024 a to při výstavbě nových skladovacích prostor (ŠKODA Auto a.s.) a nového vodovodu a splaškové kanalizace pro nově vznikající výrobní, skladový a dopravně obslužný areál Kosmonosy (D+D park).

Mladá Boleslav, okr. Mladá Boleslav, č. a. 582/2025, C-202505479; Behenský, P.

1. ul. Lukášova-parc. č. 135/6, 1228/1, 1229/1, ul. 9. května-parc. č. 1231/1, Komenského náměstí, parc. č. 1231/2.
2. STL plynovod a plynovodní přípojky; červenec-srpen 2025.
3. Sídlištní souvrství, zdiva, kamenný kanál; vrcholný středověk, pozdní středověk, novověk, novověk-industriální období, industriální období 1.

V rámci archeologického dohledu byly dozorovány výkopové práce pro nový STL plynovod a plynovodní přípojky v ulicích Lukášova, 9. května a na Komenského náměstí. Výkop protal před budovou Sboru českých bratří v ulici Lukášova základ kamenné ohradní zdi (novověk-industriální období) odstraněné až ve druhé polovině 20. století. V téže ulici výkop pro přípojku plynu k domu čp. 102 protal příčně kamenný kanál (industriální období 1). V ulici 9. května se podařilo v jedné z rýh zjistit dvě sídlištní souvrství, která obsahovala zlomky keramiky, zvířecích kostí a fragmenty mazanice. Nálezy lze datovat do převážně do vrcholného středověku. V rýze na Komenského náměstí bylo

zachyceno další sídlištní souvrství s požárovou destrukcí. Vzorkováním byly získány zlomky keramiky, zvířecí kosti, mazanice a fragment železného hřebu datované do pozdního středověku a novověku. Těsně za východní stěnou výkopu probíhala zeď z pískovcových kvádrů patrná pouze v úseku spadlého profilu, kterou nelze blíže datovat. Archivní mapy v tomto místě žádnou zeď nebo stavbu nezachycují. Ze zásypu starších inženýrských sítí byly zjištěny další zlomky keramiky a zvířecí kost, které lze datovat do novověku až industriálního období.

Mnichovo Hradiště, okr. Mladá Boleslav, č. a. 88/2025, C-202500497; Behenský, P.

1. ul. Vítá Nejedlého, parc. č. 2658/9.
2. REKO RS Mnichovo Hradiště-LIAZ; květen 2025.
3. Zhloubený objekt, povrchový sběr-keramika; zemědělský pravěk.

V rámci archeologického dohledu byly kontrolovány výkopové práce pro nový VTL, NTL plynovod a novou plynovou stanici. Ve výkopu pro plynovou stanici byl na řezu zjištěn narušený menší zhloubený objekt. Zachycený objekt byl pouze fotograficky zdokumentován, zaměřen a ovzorkován. Ze vzorkování jeho výplně se podařilo získat zlomky keramiky. Nálezy můžeme datovat rámcově do zemědělského pravěku. Povrchovým sběrem byla získána další pravěká keramika.



Mnichovo Hradiště, okr. Mladá Boleslav, č. a. 608/2025, C-202505570; Behenský, P.

1. V jižním sousedství areálu KOFOLY, směrem k silnici II/268; parc. č. 2639/22.
2. Nová skladovací hala výrobního závodu Kofola a.s., červen 2025.
3. Zhloubený objekt nebo hlinitá terénní deprese ?; zemědělský pravěk.

Při kontrole skrývek ploch pro stavbu nové skladovací haly výrobního závodu Kofola a.s. byl zjištěn pravděpodobně zhloubený objekt nebo větší hlinitá terénní deprese bez přesně určitelných okrajů a rozměrů. Hlinitá výplň depresí obsahovala drobné zlomky pravěké keramiky a mazanici.



Mrzky, okr. Kolín, č. a. 595/2025, C-202505557; Dufek, J.

1. Jádru obce jižně od čp. 51; parc. č. 1393/3.
2. Výkop vedení kNN.
3. Kamenné zdivo; středověk/novověk
24. 6. 2025 při výkopu pro vedení kNN byl v délce cca 1,5 metru zachycen cca 0,5 m vysoký úsek kamenného maltou spojeného zdiva. Na výhozy z výkopu byl nalezen zlomek okraje masívní zásobnice.

Nučice u Rudné, okr. Praha západ, č. a. 468/2025, C-202504542; Bergerová, A.

1. Nučice u Rudné, Na Stráži, parc. č. 507/80 - 507/85
2. Obytný soubor "Na Stráži", dopravní a inženýrská infrastruktura, zástavba rodinnými domy 01, 02, 25, 26, 27-30
3. Sídlištní (výrobní?) objekty (halštatský?, novověk)



Dohledem byly při skrývkách pro nové RD a kontrole liniových výkopů pro inž. sítě, zjištěny archeologické objekty. Na ploše pro zmíněné RD byly zjištěny 3 větší liniové zhloubené objekty, které byly prozkoumané sítí sond. Jde zřejmě o „technické“ kanálky k odvodu vody. Ve výplni se podařilo získat novověké ker. zlomky. Jde tak zřejmě o součást novověkých těžebních aktivit. Kromě těchto objektů zabírající většinu zkoumané plochy byl zdokumentován 1 větší objekt, částečně bohužel umístěný za hranicí skryté plochy, obsahující pravěké střepy a velké množství strusky. Podle předběžných odhadů může ker. patřit do halštatu. Vedle tohoto většího objektu se nachází ještě jeden menší (podoby a rozměru větší sloupové jámy), který

také obsahoval velké množství strusky. Celou situaci doplňovalo také pár kůlových jam. V horní části skryté plochy se přesto podařilo sběrem získat zlomky pravěké ker. i zlomek ŠI, bohužel jsou ale nejspíše druhotně přemístěné a spláchnuté z horních partií svahu. Pár dalších objektů (3) byly zachyceny i při dohledu inž. sítí. Zjištěné situace byly zachyceny fotograficky a zaměřeny geodetem. Jde o lokalitu, kde již v roce 2023 probíhal ZAV při stavbě komunikace a inž. sítí.

Nučice u Rudné, okr. Praha západ, č. a. 825/2025, C-202507758; Bergerová, A.

1. Nučice u Rudné, Na Stráži, parc. č. 507/76, 507/77.
2. Obytný soubor "Na Stráži", Vodojem
3. Sídlištní (výrobní?) objekty, halštat

Při skrývkách pro výstavbu vodojemu byly objeveny a prozkoumány 2 obdélné zahloubené chaty, datované předběžně do halštatu a několik sloupových jamek. Ve výplni objektů se podařilo objevit poměrně velký soubor ker. zlomků nádob a mazanice a strusky, dokonce část větší keramické nádoby, která byla vyjmuta in-situ. Zjištěné situace byly zachyceny fotograficky a zaměřeny geodetem, ve spolupráci s V. Doležálkovou byly pořízeny i jejich 3D modely. 3D model byl pořízen i k opracovanému kameni nalezeném na dně jedné z chat (kvůli rozměrům byl stavbou vyzvednut bagrem a odložen na okraj pozemku).



Nymburk, okr. Nymburk, č. a. DOH10/2024, C-202502039; Doubek, F.

1. Intravilán obce, areál Starého děkanství, p. č. 1581/1, 3475, 3473, 51/2, 51/1, 28/2.
2. Revitalizace Starého děkanství v Nymburce
3. Zahloubené objekty; kulturní souvrství, zdivo, studna; eneolit nesp. mladší doba bronzová, zemědělský pravěk, raný až pozdní středověk, novověk; Ke, ZKo, Lko, Fe, barevné kovy, sklo, mince, kachel,



Na podzim roku 2024 započal archeologický výzkum při revitalizaci prostor areálu Starého děkanství v Nymburce. Archeologický výzkum pokrýval trasu přípojek z Kostelního náměstí k budově starého děkanství a vedlejší budovy, která dříve sloužila jako kočárovna. Dále byla zkoumána plocha, kde bylo plánováno umístění jímek pro dešťovou vodu a trasa IS pro letní venkovní bar. Výzkumem bylo zachyceno zejména zdivo zaniklé, zřejmě hospodářské budovy, náležející do období vrcholného až pozdního středověku a studna, která pravděpodobně náleží do stejného období, avšak je v období časného novověku upravována. Nalezený archeologický materiál čítá poměrně bohatý

soubor užité keramiky, fragmentů stolního skla, zvířecích kostí a dalších drobných nálezů včetně měděných i stříbrných mincí. Sondy v tomto prostoru zachytily vývoj již od období pravěkého osídlení lokality, nejintenzivnější osídlení lokality ovšem spadá do období 14. až 15. století. Další velkou proměnu prodělal prostor po období 30leté války, kdy bylo město z velké části pobořeno, a i toto místo vykazuje v horních partiích profilů značné planýrovací suťové vrstvy. Do tohoto období spadá i zánik nalezeného zdiva.

Nymburk, okr. Nymburk, č. a. DOH 09/2025, C-202506839; Doubek, F.

1. Za severním okrajem intravilánu města, p. č. 1285/8, 1285/9, 1285/10, 1285/11, 1285/12, 1689/1, 1689/2, 1266.
2. Výstavba provozovny fi. WC Servis
3. Sídlištní areál, zahloubené objekty; zemědělský pravěk, starší doba železná; keramika, zvířecí kosti, MZ

Plocha se nachází na severním okraji Nymburka při kruhovém objezdu na silničním obchvatu města. Zde při



jeho výstavbě proběhl rozsáhlý archeologický výzkum sídlištního areálu, jehož pokračování je zachyceno i v ploše skrývek této stavby.

Celkově bylo zjištěno a zdokumentováno 780 zahloubených objektů, převážně kůlových a sloupových jam. V několika případech se podařilo identifikovat soubor těchto kůlových jam, které tvořily jednotlivé stavby na ploše výzkumu.

Nymburk, okr. Nymburk, č. a. 1092/2025, C-202510984; Doubek, F.

1. Intravilán obce ulice Tyršova, p. č. 123/1, 123/2, 124, 125/1-10, 126/1, 126/2.
2. Výstavba Rezidence Tyršovka
3. Město, archeologická souvrství, zdivo; vrcholný středověk až REC, Ke, ZKo.

Výkop základových pasů pro novou budovu, která bude součástí bytového komplexu Rezidence Tyršovka. Výkopy



byly prováděny v místě původní zástavby, kdy zde stála jedna z budov bývalého výrobního areálu z 2 poloviny 20 století. Touto výstavbou byl terén v tomto prostoru značně zničen jednak základy budovy, ale i četnými IS. N profilech současných výkopů tak mnohdy zachovalý archeologický terén začínal až v dolní čtvrtině jejich výšky. Horní části souvisí s výstavbou předešlé budovy. V profilech výkopů byly zdokumentovány zbytky kamenných i cihlových zdív, vrcholně středověká až REC souvrství. Přítomné jsou i promísené relikty zřejmě v druhotné poloze ze starších období osídlení této lokality. Stavba bude pokračovat i v roce 2026.

Nymburk, okr. Nymburk, č. a. 963/2025, C-202509565; Doubek, F.

1. U Stadionu, p. č. 210/1, 206/8.
2. Výstavba přečerpávací šachty dešťové kanalizace u zimního stadionu
3. Pohřební areál, kostrové pohřebiště; industriální období; LKo, dřevo, kovy

Neoznamované výkopové práce narušily okrajovou část prostoru bývalého hřbitova v okolí kostela sv. Jiří. V profilech jámy o průměru zhruba pěti metrů byly zdokumentováno pět narušených kostrových hrobů s ostatky minimálně osmi jedinců a dvě z cihlového zdiva vyzděné hrobky. V hrobech byly zaznamenány i pozůstatky dřevěných rakví a jejich ozdobných kovových prvků.



Obruby, okr. Mladá Boleslav, č. a. 856/2025, C-202508166; Behenský, P.

1. Severní část obce, parc. č. 4/11.
2. Optické kabelové vedení; září 2025.
3. Zahloubený objekt; zemědělský pravěk.

Při kontrole výkopů pro nové optické kabelové vedení se podařilo zachytit pravděpodobně jeden zahloubený objekt. V téměř celém prostoru rýhy probíhala vrstva tmavě hnědé místy černohnědé jílovité hlíny, ve které byl objekt špatně rozeznatelný. Rýha měla i malou hloubku. Provedena byla pouze fotodokumentace a zaměření. Ze vzorkování výplně objektu byly získány zlomky keramiky, zvířecích kostí a fragmenty mazanice. Nálezy můžeme datovat rámcově do zemědělského pravěku. Další archeologické situace nebyly zachyceny.

Ořech, okr. Praha západ, č. a. 1147/2025, C-202511710; Bergerová, A.

1. Ořech, parc. č. 41/37, 41/39, 41/65.
2. novostavba showroomu Auto Motol Beni a.s.
3. sídliště, doba římská

ZAV byl vyvolán skrývkou pro novou halu a parkoviště s příjezdovou cestou. Terénní práce byly oznámeny až v průběhu skrývkových prací. Proto bylo domluvena skrývka na podloží přesto že v terénním zářezu se skrylo cca 2 m od současného povrchu na stavbou požadovanou úroveň. Cca třetinu plochy zabírala tmavá vrstva (splach? možná zaniklá vodoteč?), část plochy byla ještě překryta. Nejvýraznější je 39 rozpoznávaných sídlištních objektů byla pec cca 2 velká obklopená sloupovými jámami, které tvořili naprostou většinu objevených objektů. Bohužel se podařilo získat poměrně málo datovacího materiálu, přesto lze alespoň část objektů datovat do doby římské. Jde o pokračování lokality zjištěné při stavbě haly Porsche a SORD Kalinova zahrada.

Pečky/Vrbová Lhota, okr. Kolín/Nymburk, č. a. 813/2024, C-202504872; Beneš, Z.



1. Pečky - Vrbová Lhota v polích, poloha Na Michovce; pozitivní zjištění na parc. č. 204 (k.ú. Vrbová Lhota).
2. Náhrada stávajících zdrojů tepla za centrální štěpkovou kotelnu na biomasu v obci Radim, Radim č.p. 6.
3. Kulturní vrstva, zemědělský pravěk, keramika, kosti.

Stavba sestávala z výměny sloupů vysokého napětí v úseku mezi Pečkami (resp. západního okraje Peček) až po západní okraj Vrbové Lhoty. Obvykle šlo o vyjmutí starého sloupu, krátké odhalení jámy a poté vložení sloupu nového. Nebylo takto možné kontrolovat všechny výkopy stejně, neboť ne vždy bylo možné dorazit v tu pravou chvíli, než

byl nový sloup vložen. Kromě spíše namátkových kontrol, nebo kontrol v době, kdyby bylo výkopů odhaleno více najednou, byl dohled archeologa zaměřen na místo, kde stavba prochází prokázanou lokalitou. Jde o sídliště z mladší doby římské v poloze Na Michovce na k.ú. Vrbové Lhoty (*Čiřtaková - Beneš 2024*). Zde naštěstí došlo v květnu 2025 k vhodné situaci, kdy stavba nejprve vyjmula staré sloupy a poté ponechala výkopy o rozsahu 4x4 m do hloubky 50-60 cm zhruba týden (kvůli koincidenci státních svátků a víkendů) netknuté. Díky tomu bylo možné tři z těchto jam pro sloupy (označené pracovními čísly 4, 5 a 6) začistit a důkladně prohlédnout. Zatímco jámy 4 a 6 žádné archeologické situace neposkytnuly, jáma č. 5 obsahovala na malém prostoru celkem 6 objektů očíslovaných 1-7 (objekt č. 5 byl totiž při exkavaci zrušen). Obvykle šlo o objekty charakteru kůlových/sloupových jamek zahloubených až do jemného písčitého podloží (jde o jakousi písčitou dunu či naplaveninu při okraji nivy Výrovky). I přes nízkou výpovědní hodnotu nepočtených nálezů lze objekty víceméně datovat do doby římské. Všechny tři začištěné sondy/jámy pro sloupy byly geodeticky zaměřeny. Objekty v jámě 5 byly dokumentovány kresebně i fotograficky a rovněž zvláště geodeticky zaměřeny.



Plazy, okr. Mladá Boleslav, č. a. 3/2025, C-202411189; Behenský, P.

1. S částí obce, parc. č. 434/1.
2. Výkopové práce pro kVN; duben 2025
3. Čtyři zahloubené objekty; zemědělský pravěk.

Při kontrole výkopů pro nové kabelové vedení VN se podařilo zachytit a zdokumentovat čtyři zahloubené objekty. Ze vzorkování výplně objektu č. 2 a 3 byly získány zlomky pravěké keramiky. Z ornice nad objektem č. 1 pocházejí další zlomky pravěké keramiky a fragmenty mazanice.

Poděbrady, okr. Nymburk, č. a. 737/2025, C-202506457; Doubek, F.

1. Intravilán obce, ulice Na Valech, p. č. 1627/3, 1615/4, 1615/1, 1625/1.



2. REKO MS Poděbrady Na Valech - rekonstrukce plynovodního potrubí
3. Zahloubené objekty; pozdní středověk až novověk; Ke, ZKo.

Trasa výkopu pro pokládku nového plynovodního potrubí byla hloubena v ulici Na Valech v úseku vymezeném křížením této komunikace s ulicemi Dr. Horákové a Studentská. Trasa výkopu vedla v místě

chodníku před místní základní školou a okolními nemovitostmi. V jeho profilech byly postupně zachyceny dva zahloubené objekty. Objekt číslo 1 byl zachycen výkopem nedaleko křižovatky s ulicí Dr. Horákové. Jedná se o zahloubený objekt o délce zhruba 120 cm, který zasahuje do obou profilů i dna výkopu. Z jeho výplně bylo získáno několik zlomků novověké keramiky a zvířecích kostí. Objekt číslo 2 pak byl zachycen zhruba v polovině délky trasy výkopů. Jedná se o mírně zahloubený rozsáhlejší objekt o délce zhruba 410 cm, zjištěný v profilu výkopu. Z jeho hlinitopísčitéch až písčitých výplní bylo získáno několik menších zlomků keramiky a zvířecích kostí z období konce pozdního středověku až počátku časného novověku.

Podhradí, okr. Mladá Boleslav, č. a. 896/2025, C-202508755; Behenský, P.

1. Část města Bakov nad Jizerou, areál zříceniny hradu Zvířetice, parc. č. st. 29.
2. Záchranné zajištění a konzervace torza západní zdi renesančního paláce-3. etapa; listopad 2025.
3. Pata líce vnitřní strany hradby hradního jádra-1. polovina 14. století; destrukční vrstvy-industriální období; povrchový sběr-zlomky keramiky a fragment prejzu-vrcholný středovek, vrcholný-pozdní středověk, novověk.

V listopadu 2025 byly kontrolovány další výkopy realizované v rámci odvodnění. Výkopové práce probíhaly v interiéru paláce na západní straně hradního jádra. Jedna z rýh probíhala při vnitřní straně západní obvodové zdi paláce. Rýha zasahovala do novodobých vrstev z přemístěné stavební destrukce a odkryla líc lomového zdiva s malou příměsí zlomku stavební keramiky bez jakýkoliv konstrukčních nebo otvorových prvků. Z movitých nálezů byla zachycena pouze novověká keramika. Druhá rýha uvnitř paláce zasahovala rovněž jen do destrukčních vrstev a nezasáhla do starších uloženin ani do podloží. Mimo rozsah sledovaných výkopů na vnitřní severní straně hradního jádra byly sebrány zlomky keramiky a fragment prejzu. Nálezy lze datovat do vrcholného středověku a vrcholného-pozdního středověku.

Přemyšlení, okr. Praha-východ, č. a. 59/2025; C-202500309; Baloun, L.

1. Prodloužení ulice Za Stodolou, parc. č.: 102/14, 80, 83; GPS: 741024 / 1034402
2. Výstavba komunikace pro RD; červenec - srpen 2025.
3. Neolit, mladší pravěk; plošný odkryv.

K zahájení zemních prací v souvislosti s výstavbou nové lokality rodinných domů došlo na začátku roku 2025. Terénní výzkum zaměřený na dokumentaci narušených archeologických situací proběhl v rámci letních měsíců téhož roku. Nově budovaná komunikace přímo navázala na předchozí etapu výstavby RD a propojila dva menší developerské projekty v jeden celek. V rámci obou zmíněných stavebních projektů proběhl v minulosti plošný archeologický výzkum v letech 2016 a 2020.



Pravěké sídlištní situace, zachycené na nové komunikaci můžeme datovat převážně do období neolitu. V keramickém souboru jsou zastoupeny jak nálezy kultury s lineární keramikou, tak kultury s vypíchanou keramikou. Starší období neolitu je reprezentováno mělkými nepravidelně oválnými objekty a také jedním neúplným půdorysem dlouhého domu. Kultuře s vypíchanou keramikou můžeme s jistotou připsat jeden

mělký kruhový objekt, na jehož dně byl nalezen soubor tří keramických nádob. V případě tohoto objektu není vyloučeno, že se jedná o žárový hrob. Potvrzení této úvahy bude možné až po proplavení kompletní výplně. Spálené kosterní ostatky nebyly na první pohled rozpoznatelné. Mezi další výrazné situace, které můžeme datovat do období neolitu, jsou větší nepravidelně zahloubená soujámí. Kromě nálezů z mladší



doby kamenné evidujeme také několik mladších situací, které předběžně datujeme do období mladší doby bronzové až starší doby železné.

Radim, okr. Kolín, č. a. 521/2025, C-202411633; Beneš, Z.

1. U Obecního úřadu; parc. č. st. p. 422, st. p. 437, parc. č. 465/10, 465/11, 465/12, 816/2, 816/4, 816/6, 816/11, 827/1, 827/2.
2. KO-Červené Pečky, Dobešovice, 352, č. stavby IV-12-6034477.
3. Vesnice, zahloubený objekt, novověk, keramika.



Součástí stavby byly dva zásahy. Rýha pro inž. síť mezi Obecním úřadem (č.p. 6) a bytovkou č.p. 355 byla vedena zcela skrze recentní zásypy. Na SZ okraji Obecního úřadu, před kruhovým objezdem a v prostoru vjezdu do podzemní garáže, však byla rozšířena jáma o rozsahu cca 9 x 4 m a do hloubky 2 m. Především v severním profilu byla pod 100 cm recentních navážek zjištěna kulturní vrstva (tmavohnědé prachovité hlíny) do hloubky 160 cm, obsahující ojediněle zlomky uhlíků, kostí, mazanice a keramiky. Datovat však tyto nálezy nelze jinak než obecně do zemědělského pravěku. Hluběji se pak nachází šedohnědé prachovité hlíny s jílovitou složkou, patrně nějak související s říční nivou.

Faktem je, že kvůli blízkosti říčky Výrovky bylo nutno tyto terény v minulosti značně zvednout. Proto tedy "utopená" kulturní vrstva, snad na starém břehu řeky.

Praha - Radotín, okr. Praha 5, č. a. 1297/2024, C-202502041; Polišenský, T. - Bergerová, A.

1. Nám. Osvoboditelů, č. parc. 939/3, 944/2 a 944/5
2. Bytové domy
3. paleolit, eneolit, mladší až pozdní doba bronzová a raný středověk.

Při záchranném archeologickém výzkumu bylo evidováno celkem 147 archeologických situací. Zhruba polovina situací byla zachycena a prozkoumána po skrývce a následně další polovina v rámci sondáží kulturní vrstvy a při postupném odtěžování spraše. Lokalita se nachází ve svažitém terénu na pravém břehu Radotínského potoka na ploše o velikosti cca 3200 m². Nejstarší komponentu představuje mladší paleolit nálezem koncentrace kostí a kamenů, včetně dvou křemencových úštěpů. Neolitické osídlení je zastoupeno jedním sídlištním zahloubeným objektem. Eneolitickému období lze předběžně přiřadit 7 až 8 hrobových nálezů (včetně dvou dětských hrobů) a také dva sídlištní objekty, z nichž jeden obsahoval nerituální pohřeb novorozence. Drtivá většina evidovaných sídlištních situací náleží období mladší až pozdní doby bronzové (včetně pece s nálezem dyzny - objekt č. 10), ale i v tomto období evidujeme dva nerituální kostrové pohřby dětí. Doba železná je zastoupena jednou zásobní jámou (objekt č. 59) náležící do staršího až středního laténu s unikátním nálezem skleněného maskovitého závěsku fénické provenience ve tvaru mužské hlavy (publikováno Matznerová et al. 2025). Osídlení starší doby římské náleží dvě situace, v případě objektu č. 57 se jedná o pec. Ojedinělý ženský kostrový hrob pak náleží období pozdní doby římské až stěhování národů. Přes stopy po zásahu vykradačů hrobu se podařilo z tohoto objektu získat kolekci 29 skleněných korálků, původně uložených na šňůrce kolem krku. Poslední komponentu tvoří několik zahloubených objektů raného středověku s doklady výroby železa (koncentrace železářské strusky - objekt č. 30) či s nálezem nůžek (objekt č. 60)



obsahoval nerituální pohřeb novorozence. Drtivá většina evidovaných sídlištních situací náleží období mladší až pozdní doby bronzové (včetně pece s nálezem dyzny - objekt č. 10), ale i v tomto období evidujeme dva nerituální kostrové pohřby dětí. Doba železná je zastoupena jednou zásobní jámou (objekt č. 59) náležící do staršího až středního laténu s unikátním nálezem skleněného maskovitého závěsku fénické provenience ve tvaru mužské hlavy (publikováno Matznerová et al. 2025). Osídlení starší doby římské náleží dvě situace, v případě objektu č. 57 se jedná o pec. Ojedinělý ženský kostrový hrob pak náleží období pozdní doby římské až stěhování národů. Přes stopy po zásahu vykradačů hrobu se podařilo z tohoto objektu získat kolekci 29 skleněných korálků, původně uložených na šňůrce kolem krku. Poslední komponentu tvoří několik zahloubených objektů raného středověku s doklady výroby železa (koncentrace železářské strusky - objekt č. 30) či s nálezem nůžek (objekt č. 60)

Ratenice, okr. Kolín, č. a. 587/2025, C-202505486; Beneš, Z.

1. Ul. Dvorská; parc. č. 490/2, 495/1, 495/2.
2. Stavební úpravy komunikace v ul. Dvorská, obec Ratenice.
3. Kulturní vrstva, pravěk, keramika.



Stavba sestávala ze dvou hlavních částí. Tou první bylo prodloužení kanalizačního řadu až na západní konec ul. Dvorská na západním okraji obce. Ta začala výkopem 2 x 1,4 m do hloubky 150 cm pro šachtu na konci obce. Navazovala pak postupně rýha široká 100 cm a hluboká až 170 cm, která skončila u stávajícího řadu před č.p. 141. Výkopy musely být kontrolovány pravidelně, neboť vždy po vykopání několika metrů rýhy byla zasazena trubka a vše bylo opět zasypáno. Archeolog tedy jistě neviděl úplně vše. Obvykle se zde nacházely až 50 cm mocné recentní vrstvy navážek, pod nimi pak tmavohnědé písčité hlíny sahající do cca 70 cm a ještě do 100 cm pak navazující nadložní hlíny, v nichž bylo možné

najít ojedinělé drobné zlomky pravěké keramiky. Teprve pod nimi se nacházely do 120 cm hnědošedé písčité hlíny a níže šedé zahliněné písky. Až od hloubky 140 cm navazovaly čisté okrové písky. Nikde však nebyly zjištěny žádné zahloubené objekty. Na tuto stavbu navazovala rekonstrukce vozovky, tentokrát v celé ulici až do jejího ústí do hlavní vozovky v obci. Při dohledu této části stavby pak již žádné archeologické nálezy či situace nebyly pozorovány.

Ratenice, okr. Kolín, č. a. 652/2025, C-202505946; Beneš, Z.

1. Lokalita mezi psím cvičištem a cestou ke hřbitovu; parc. č. 519/1, 606/5.
2. KO_Ratenice, p. č. 606/5, lokalita, IV-12-6035931.
3. Sídliště, zahloubené objekty, doba laténská doba římská, keramika, kosti, mazanice.

Rýha kNN k nové lokalitě pro RD, kde při stavbě nové komunikace proběhl na jaře 2025 záchranný archeologický výzkum společnosti Pueblo o.p.s. (akce C-202503758). Rýha kNN byla dlouhá cca 310 m, široká obvykle 40 cm (ale místy až 60 cm) a hluboká 90–110 cm. Již předem bylo známo, že se stavba bude pohybovat na polykulturní archeologické lokalitě, takže přítomnost zahloubených objektů nepřekvapila. Problémem jejich identifikace byla především velká mocnost kulturní vrstvy, sahající často až do 80–90 cm pod současný povrch. Identifikováno bylo nakonec 7 objektů, přičemž není vyloučeno, že mělčí situace nebyly v profilech kulturní vrstvy rozeznány. Dle nálezů se jednalo o pozůstatky sídlišť z doby laténské a římské.



Řepín, okr. Mělník, č. a. 626/2025, C-202505639; Roháček, M.

1. Polyfunkční areál Řepín
2. Veřejné prostranství, vodní plocha, ul. Hlavní č.p. 120.
3. Zemědělský pravěk.



V centru obce, v areálu bývalého nevyužívaného Trčkova statku, byla zahájena revitalizace prostoru, který má být přestavěn na polyfunkční centrum. V budoucnu by zde měly být knihovna, byty pro seniory, kavárna, fitcentrum, jezírko, parkoviště a další venkovní úpravy. V polovině června začaly práce na výstavbě jezírka. Při archeologickém dohledu bylo v jeho okolí a na stěnách výkopu identifikováno devatenáct objektů. Některé byly novověkého až recentního data, patrně spojené s provozem statku, většina však pochází z pravěku. Identifikována byla zahloubená chata, několik menších až středních jam a jedna větší.

Vzhledem k časovému tlaku zrychlena, probíhala výplní.

Při pozdějším dohledu byl inženýrské sítě, v jehož zahloubených objektů.



ze strany stavby byla dokumentace zejména formou fotografií a vzorkování

kopán hluboký liniový výkop pro trase bylo nalezeno dalších šest Celkem tedy bylo identifikováno 25

objektů. Z jejich výplní se podařilo získat keramické střepy, mazanici a kosti. Mezi nejvýznamnější nálezy patří hustě perforovaný keramický střep (pravděpodobně cedník) a kostěné dlátko. Předběžná datace: eneolit až doba bronzová. Dohledy pokračovaly i dále a při stavbě amfiteátru byl na ploše pro hlediště odhalen rozsáhlý objekt, možná pozůstatek chaty/domu. Dle nálezů keramiky může patřit do středověku. Kromě toho byl při kopání inženýrských sítí kolem bývalého statku identifikován další středověký zahloubený objekt. Na podzim byly kolem celého areálu učiněny další liniové výkopy pro IS, při nich byly odhaleny další tři zahloubené sídlištní objekty, ovšem dle nálezů ve výplni datovatelné do období od novověku až po recentní období. Celkem tedy zatím bylo zaznamenáno 30 objektů.



Řisuty, okr. Kladno, č. a. 920/2025, C-202508952; Volf, V.

1. Obec
2. dohled při výstavbě zpevněných povrchů komunikace
3. kulturní vrstva

Během skrývek byla v omezené míře odhalena pravěká kulturní vrstva, dokumentovaná již při výstavbě inženýrských sítí v roce 2019. Nebyly dokumentovány nové zahloubené objekty v ploše stezky pro pěší, pouze jeden na řezu, jinak byly kompletně zničeny během výstavby IS. Sběrem získané zlomky užitkové keramiky z povrchu kulturní vrstvy ukazovaly na její pravěké stáří.

Sadská, okr. Nymburk, č. a. 960/2025, C-202509510; Doubek, F.

1. intravilán obce - Husínek, p. č. 1655/3, 1756/6, 1756/2, 1726, 1757, 1727/1, 1727/3, 1739/1
2. výkopové práce pro kNN
3. nález v druhotné poloze; novověk; Ke

Výkop rýhy pro pokládku kNN v délce zhruba 200 metrů v Sadské, v lokalitě s pomístním názvem Husínek. V místě travnaté plochy u kontejnerové trafostanice bylo na výkopku na hromadě zaznamenáno několik zlomků novověké keramiky. Nálezy se nacházejí v místě REC překopané plochy a pocházejí z dříve narušené archeologické situace, která nebyla při těchto zemních pracích zachycena. Místo nálezu bylo pouze fotograficky zdokumentováno a zaměřeno.



Slaný, okr. Kladno, č. a. 650/2024, C-202210196; Volf, V.



1. Výměna plynovodu v ul. Šimáčkova
2. dohled při hloubení liniového výkopu pro výměnu plynovodu
3. zahloubený objekt v řezu - na stěně výkopu

V ulici Šimáčkova byl před čp. 949/5 na J stěně výkopu kopírujícího svým průběhem uliční čáru narušen zahloubený archeologický objekt. Jeho průřez se jevil jako miskovitý, výplň tvořila humózní, silně ulehlá vrstva, v partiích při dně s četnými zlomky přepáleného pískovce, mazanice a nahodile drobnými uhlíky. Při začišťování stěny výkopu nebyl bohužel získán z výplně objektu jediný zlomek keramiky, který by pomohl s jeho alespoň rámcovou datací.

Stará Boleslav, okr. Praha-východ, č. a. DOH 2/2025, C-202603616; Baloun, L.

1. Areál Kapitulního děkanství za bazilikou Sv. Václava, parc. č.: 1669, 1674/1; GPS: 723419 / 1033544
2. Rekonstrukce Kapitulního děkanství; od března 2025.

3. Raný středověk - 18. století; plošný odkryv, dílčí stavebně historický průzkum.

Archeologický výzkum vyvolaný celkovou rekonstrukcí budovy kapitulního děkanství ve Staré Boleslavi byl rozdělen na dvě základní etapy. První etapa zahrnovala plošný výzkum v linii plánované kanalizační přípojky a také plochu pro uložení retenční nádrže se vsakovacím přepadem. Souběžně s venkovními pracemi běžela druhá etapa, související se stavebními pracemi v interiéru budovy děkanství.

Vzhledem k celkové délce venkovní kanalizační přípojky o rozměru 75 x 1,2 m došlo k rozměření linie výkopu na síť sond o rozměru 3 x 1,2 m s tím, že mezi každou sondou byl ponechán kontrolní blok v šíři 50-100 cm. Hloubka v rámci sond byla dána hloubkou a spádem nové kanalizační přípojky. Sonda 1, nacházející se před vstupem do budovy byla hluboká přibližně 130cm, poslední kopaná sonda 20, v místě napojení kanalizační přípojky na stávající veřejnou kanalizaci dosahovala hloubky 230cm od současné úrovně terénu.



Rozeborem nálezné situace pozorované přímo v terénu bylo možné rozlišit několik základních stratigrafických horizontů. Nejmladší dokumentované situace tvořené převážně stavebními sutěmi souvisely s výstavbou barokní budovy kapitulního děkanství na počátku 18. století a s následnou úpravou terénu v okolí budovy. Toto „stavební“, velice nesourodé souvrství dosahovalo mocnosti až 100 cm od úrovně terénu a nasedalo na tmavé utužené vrstvy s výskytem glazované keramiky datované do období časného novověku. Síla tohoto mladšího souvrství byla proměnlivá a hranice mezi staršími, níže uloženými středověkými vrstvami méně výrazná. Stratigraficky významněji do prostoru zasahovala výrazná komunikační úroveň vyskládaná z opukových



kamenů, která byla zachycena v několika na sebe navazujících sondách, a bylo ji možné obecně zařadit do období mladší doby hradištní. Nejstarší středověké situace pod úrovní dlažby můžeme předběžně datovat do závěru 10. století. Bližší časové zařazení bude možné až po finálním vyhodnocení keramického souboru. V linii nové kanalizace byla kromě stratigrafie uloženin dokumentována také zděná konstrukce starší budovy (?). Její smíšené zdivo bylo vyzděno na maltu z pískovcových a opukových kamenů, místy doplněné pálenými cihlami. Kromě několika linií zdiva se podařilo zdokumentovat také relikv vchodu s ostěním a prošlapaným cihlovým prahem.

Plošným archeologickým výzkum byl nutný také v případě usazení retenční nádrže o velikosti 3 x 3,3 m a mělčí přepadové vsakovací nádrže s rozměrem 1 x 5 m. Výkop pro obě nádrže se nacházel přibližně 14 m jihozápadně od hlavního vchodu do budovy děkanství. Plánovaná hloubka výkopu pro retenční nádrž byla 2,3 m. Mělčí vsakovací nádrž byla usazena do hloubky 1 m. Stratigrafie v obou výkopech byla totožná se situací zdokumentovanou v rámci výkopu pro kanalizační přípojku.

Souběžně vedené práce v interiéru budovy byly zaměřeny zejména na odkrývání podlahových a klenebních zásypů v přízemí a v prvním patře děkanství. Veškerý vytěžený zásyp byl prosíván a následně také kontrolován pomocí detektoru kovů. Tímto způsobem se podařilo získat bohatý soubor keramických a skleněných zlomků, včetně předmětů z kovů (mince, knoflíky, kousky olovených rámečků vitráží, hřebíky, aj.). V průběhu stavebních prací, začalo být zřejmé, že současná barokní budova děkanství z let 1710-1720 navazuje na starší renesanční či ještě starší budovu děkanství, jak naznačují některé stavební relikty doposud zachovalé ve sklepech pod budovou. Již při základním porovnání půdorysu sklepních prostor a přízemí bylo možné vykreslit hypotetický půdorys starší budovy. Příjemným překvapením pro nás bylo, že hned v rámci první místnosti, odkrývané v přízemí barokní budovy se našly starší zděné relikty stavby, které půdorysně odpovídaly našemu předpokladu. Tímto postupem se následně podařilo odkrýt několik úseků starší budovy vč. několika architektonických detailů - jeden z původních světlíků do sklepa s částí pískovcového ostění, prostor východního vstupu se zachovalým prahem a zápražím, vnější omítka budovy aj.

Souběžně vedené práce v interiéru budovy byly zaměřeny zejména na odkrývání podlahových a klenebních zásypů v přízemí a v prvním patře děkanství. Veškerý vytěžený zásyp byl prosíván a následně také kontrolován pomocí detektoru kovů. Tímto způsobem se podařilo získat bohatý soubor keramických a skleněných zlomků, včetně předmětů z kovů (mince, knoflíky, kousky olovených rámečků vitráží, hřebíky, aj.). V průběhu stavebních prací, začalo být zřejmé, že současná barokní budova děkanství z let 1710-1720 navazuje na starší renesanční či ještě starší budovu děkanství, jak naznačují některé stavební relikty doposud zachovalé ve sklepech pod budovou. Již při základním porovnání půdorysu sklepních prostor a přízemí bylo možné vykreslit hypotetický půdorys starší budovy. Příjemným překvapením pro nás bylo, že hned v rámci první místnosti, odkrývané v přízemí barokní budovy se našly starší zděné relikty stavby, které půdorysně odpovídaly našemu předpokladu. Tímto postupem se následně podařilo odkrýt několik úseků starší budovy vč. několika architektonických detailů - jeden z původních světlíků do sklepa s částí pískovcového ostění, prostor východního vstupu se zachovalým prahem a zápražím, vnější omítka budovy aj.

1. Areál ZŠ a MŠ; parc. č. st. 39/1, 136/1, 119/4, 153/1, 155/1.
2. Stavební úpravy a přístavba ZŠ a MŠ Starý Kolín.
3. Sídliště, pyrotechnologické objekty, vrcholný středověk, keramika, kosti, mazanice.

Stavba začala již v roce 2024 přeložkami přípojek inž. sítí ve východní části areálu, načež byla následována základovými rýhami přístavby na východní straně ZŠ a jižní straně MŠ. Již tehdy byl v základové rýze zachycen jeden zahloubený objekt a také vrstvy, které měly charakter vrstvy kulturní. Objekt 2 zde byl sice nejprve evidován, ale později byl zrušen. Stavba byla posléze - co se zemních prací týče - pozastavena a čekala až na červen 2025. Do té doby stavba likvidovala starou budovu MŠ a odstraňovala její sutiny. Dne 17.6.2025 pak již začalo kopání základových rýh pro novou budovu MŠ. Již tento den byl objeven objekt 3, který představuje jakési pecní zařízení datované do středověku (13.-



14. století). Dochovalo bylo v obou profilech pod mocnými nadložními vrstvami a recentními navážkami. Ve dně rýhy sahající do hloubky 120 cm byl zjištěn i zbytek dna. Druhé takové zařízení (objekt 4) bylo zjištěno na druhém konci stavby MŠ a bylo podobného charakteru a datace. Získán byl poměrně kvalitní keramický materiál, v případě objektu 4 i soubor dřevěných uhlíků.

Starý Kolín, okr. Kolín, č. a. 1195/2025, C-202512548; Beneš, Z.

1. Severní strana železniční trati mezi Kolínem a Starým Kolínem; parc. č. 2681, 2682.
2. Náhrada přejezdu P 4919 v km 342,352 trati Česká Třebová - Praha.
3. Sídliště, zahloubený objekt, doba bronzová, keramika, kosti, mazanice.




Stavba sestává ze skrývky pro obslužnou komunikaci přimknuté k severní straně železniční trati mezi přejezdem silnice v ul. Starokolínská na západní straně a tokem Klejnárky na východním konci. Šířka této skrývky činila 5 m a po většinu trasy se zahlubovala do železničního násypu až do jeho hloubky 180 cm, pod ním pak byla mocná jen 20-30 cm a obvykle se pohybovala jen v recentních vrstvách stávající nezpevněné komunikace. Čistého písčitého podloží skrývka dosahovala jen v úzkém pruhu v jižní straně. Stavba začala zemní práce od přechodu trati „P4919 - U Klejnárky“ a postupovala k západu. U přejezdu „P4920 - drbna, Dobřanský“ se pak skrývka kvůli silnici Starokolínská od železničního

násypu odklonila a volným terénem polní plochy dosáhla nezpevněné komunikace žluté turistické stezky. V těchto posledních cca 100 m trasy se skrývka zahlubovala do 40-50 cm a zčásti tak dosáhla okrových písků podloží, aby se směrem k západnímu konci dostala do podorničních vrstev. Díky zjištění technikou narušených zlomků pravěké keramiky bylo místo jejich koncentrace ručně začištěno, čímž byl odhalen objekt 1. Ten byl oválného tvaru a postupně byl po polovinách v prosinci před Vánoci prozkoumán a zdokumentován. V tuto chvíli lze říci, že se jedná o sídlištní objekt datovaný do střední až pozdní doby bronzové, pravděpodobně do kultury lužických popelnicových polí. Zemní práce stavby ještě neskončily, takže nelze vyloučit, že ještě k nějakým objevům dojde.

Struhy, okr. Mladá Boleslav, č. a. 741/2025, C-202506463; Behenský, P.

1. U kostela sv. Petra Pavla, před domem čp. 21, parc. č. 635/1 a 635/2.
2. Výkopové práce pro kNN; srpen-září 2025.
3. Dva zahloubené objekty, povrchový sběr-zlomky keramiky fragmenty mazanice, LKO, vzorkování vrstev-zlomky keramiky; vrcholný středověk, vrcholný-pozdní středověk, pozdní středověk, novověk, industriální období.

Při dohledu rýh pro nové kabelové vedení NN před hřbitovní zdi kolem kostela sv. Petra a Pavla byly povrchovým sběrem na zemině výkopů zachyceny části lidských ostatků a zlomky vrcholně středověké keramiky. V samotné rýze pak bylo pozorováno hřbitovní souvrství obsahující jak kosterní ostatky tak i zlomky vrcholně středověké keramiky. Ve výkopu před domem čp. 21 podél plotu přilehlé zahrady byly zjištěny a dokumentovány dva zahlužené objekty. Ze vzorkování výplně objektu č. 1 se podařilo získat zlomky pozdně středověké keramiky a kusy mazanice. Objekt č. 2 obsahoval velké množství mazanice, ale žádný datovatelný keramický materiál. Další zlomky keramických nádob a fragmenty mazanice byly sesbírány na výhozech z rýh i u čp. 21. Tyto nálezy můžeme datovat do vrcholného-pozdního středověku, novověku a industriálního období.



Svatý Jan pod Skalou, okr. Beroun, č. a. 302/2025, C-202502548; Bergerová, A.

1. Sv. Jan pod Skalou, p. č. 813/5, 942, 831/1, 75/1, 930/1 a další...
2. Vodovod Sedlec - Svátý Jan
3. zahlužené sídlištní objekty, zeď, novověk?

Dohledem při výkopech pro vodovod v blízkosti kláštera (na parkovišti před ním cca 10 m od kostela) byl objeven 1 objekt zahlužený do podloží, který byl dokumentován na profilu výkopu. Celý objekt je lemovaný bílou vápennou vrstvou (možná k pálení vápna?). Nepodařilo se získat lepší datovací materiál, objekt je zřejmě novověký (výplň obsahovala zlomek mazanice cihly nebo prejzu).

Během další návštěvy kvůli navazujícím výkopům před vstupem do kláštera, byla ve výkopu zjištěna zděná zeď široká cca 40 cm (s vápennou maltou). Zeď pokračuje až ke dnu výkopu (cca 1,5 m). Je vidět že pokračuje směrem ke zdi parku a v opačném směru zřejmě navazuje na hranu kláštera. Ve výkopu se nepodařilo objevit přesnější datovací materiál. Poblíž zdi je výkop pro el. kabely. Pravděpodobně jde ale o zeď, stavěnou vězni v 50. letech.

Tuchoraz, okr. Kolín, č. a. 99/2025, C-202500544; Dufek, J.

1. Severovýchodní okraj areálu zemědělského družstva (poloha Za stodolami); parc. č. 211/1, 211/13, St. 168
2. Osazení dvou sloupů EV a výkopu vedení kNN.
3. Kulturní vrstva; zemědělský pravěk

11. 2. 2025 byla při výkopu dvou základových jam pro sloupy elektrického vedení fotograficky zdokumentována 30 až 50 cm silná tmavě šedivá kulturní vrstva.

Úvaly, okr. Praha-východ, č. a. 716/2025, C-202506588; Dufek, J.

1. Jihovýchodní okraj města Úvaly u Prahy, poloha leží severně od silnice Úvaly - Přešimasy a vyc hodně od Sběrného dvora města Úvaly (K Hostínu); parc. č. 1393/3.
2. Úvaly, kVN, TS, kNN, p. č. 3957/28, IV-12-6020719.
3. sídlištní objekt; zemědělský pravěk

1. 8. 2025 byl při výkopu pro vedení kNN v profilu zachycen pravěký sídlištní objekt.



Úvaly, okr. Praha-východ, č. a. 1045/2025, C-202510594; Dufek, J.

1. Jihovýchodní okraj města Úvaly, východně od Škvorecké ulice (poloha Hostí); parc. č. 3933/17, 3933/19 a 3933/22.
2. Novostavba svazkové školy.

3. Polozemnice/sloupová stavba; řivnáčská kultura.

V jihovýchodní části parcely 3933/17 zachycena polozemnice a 5 sloupových jam. Jednalo se buď o superpozici zahloubené a sloupové stavby, nebo o stavení kombinované konstrukce. Ve výplni polozemnice byla zjištěna poměrně početná kolekce řivnáčské keramiky.

Veleň, okr. Praha-východ, č. a. 808/2024; C-202407559; Baloun, L.

1. Ul. Hlavní, poblíž zvonice a obecního úřadu, parc. č.: st. 33/1; GPS: 732265 / 1034871

2. Stavba občanské vybavenosti, II. etapa; duben 2025.

3. Starší doba železná, pozdní středověk, časný novověk; plošný odkryv.

V rámci druhé etapy výstavby polyfunkčního domu občanské vybavenosti, se stavební práce zaměřily na centrální část parcely 33/1. Obdélný prostor vymezený novostavbami budov, má po svém dokončení sloužit primárně jako komunikační zóna pro návštěvníky centra. Počítáno je také s výstavbou několika parkovacích stání. Vzhledem k tomu, že skrze uvedený prostor bylo naplánováno vedení několika linií inženýrských sítí, vč. umístění velkokapacitní retenční nádrže na dešťovou vodu, byla celá plocha skryta bagrem se svahovou lžící. Mocnost skrývky nadložních, vesměs recentních vrstev dosahovala přibližně 40 cm.



Archeologickými situacemi byla zasažena nejvíce plocha určená k usazení retenční jímky. Dokumentovanou situaci můžeme nejlépe definovat jako superpozici několika větších zahloubených jam. Z výplně tohoto soujámí byl získán soubor pravěké, středověké až časně novověké keramiky. Jako stratigraficky nejmladší situace se v ploše projevovaly zásahy z průběhu 20. století (jedna zděná cihlová šachta a jáma vyplněná hnědě glazovanými střepy pocházejícími z kuchyňské kameniny). Posledním objektem našeho zájmu se stala studna, situována při východním okraji stavební parcely. Studna se však nestala součástí celkové revitalizace prostoru a nebylo tak naplánováno její čištění. Její průzkum nebyl bohužel možný.



Velké Přílepy, okr. Praha-západ, č. a. 945/2025, C-202509256; Roháček, M.

1. Velké Přílepy, p. č. 64/72.

2. Výstavba bytového domu.

3. Zemědělský pravěk, doba laténská.

Výstavba bytového domu na ploše velkého výzkumu pravěkého polykulturního sídliště z roku 2021-2022. V základech pro bytový dům byly odhaleny dva pravěké zahloubené objekty. Jeden střední velikosti s nejistou datací a druhý značné velikosti, který obsahoval keramiku z časného laténu. Objekt tak mohl svými nálezy, tvarem a rozměry představovat laténský dům.

Veltruby, okr. Kolín, č. a. 779/2025, C-202507193; Beneš, Z.

1. ul. U Žlubince; parc. č. 14/2, parc. č. st. 20.

2. Výstavba objektu dětské skupiny.

3. Kulturní (destrukční) vrstva, vrcholný středověk, keramika.

Na místě v roce 2024 zbouraného starého RD byl terén znivelován a vyhloubeny základy pro budovu dětské skupiny o rozměrech 21,7 x 12,8 m. Základové rýhy byly široké 80 cm a hluboké různě, obvykle mezi 80 a 120 cm od povrchu. Povrch byl obvykle pokryt suťovou vrstvou do hloubky 20–50 cm, níže se nacházely světle hnědé písky, které byly později interpretovány nikoli jako podloží, ale jako přemístěná vrstva. Na několika místech, kdy základy dosahovaly největší hloubky, však bylo zjištěno, že pod těmito písky se nachází



ještě tmavá, silně uhlíkatá vrstva obsahující zlomky mazanice a keramiky. Na celkem dvou místech byly proto ve dně základů prohloubeny sondy, aby byla stratigrafická situace osvětlena. Ukázalo se, že tato vrstva se nachází obvykle pod 80 cm nadložních vrstev a sama je mocná obvykle 20 cm. Pod ní se pak nachází staré nadložní písčito-hlinité vrstvy a teprve pod nimi skutečné písčité až štěrkopísčité podloží. Nálezy z utopené vrstvy lze datovat do vrcholného středověku. Je pravděpodobné, že tato středověká vrstva byla zanesena písky během nějaké přírodní události, dost možná i opakované, neboť uložení těchto písků působí v profilu přirozeně, vrstevnatě. Vzhledem k blízkosti labské nivy je toto možné vysvětlení celé situace.

Záměstí u Rožďalovic, okr. Nymburk, č. a. 23/2025, C-202411783; Doubek, F.

1. Extravilán obce, část ulice Polní, p. č. 335/1; 255/7, 355/89
2. Dopravní infrastruktura a IS pro nové RD
3. Sídlištní areál, zahloubené objekty; doba železná, mladší doba bronzová, zemědělský pravěk; Ke, ZKo.



Při skrývkách pro novou obslužnou komunikaci pro nové RD bylo zachyceno 18 zahloubených sídlištních objektů. Vesměs se jednalo o sloupové/kůlové jamky ze zaniklých nadzemních konstrukcí staveb. Ve dvou případech nesly stěny těchto drobných archeologických situací stopy po přepálení v ohni. Z nálezů lze s jistotou datovat pouze jeden větší keramický zlomek nádoby z laténského období, několik menších keramických zlomků lze snad s opatrností zařadit do mladšího období doby bronzové.

Záměstí u Rožďalovic, okr. Nymburk, č. a. 562/2025, C-202504758; Doubek, F.

1. intravilán obce ulice Polní a dále za východním okrajem intravilánu, parc. č. 335/1; 255/7, 355/89
2. KVN, KNN pro novou zástavbu RD
3. Sídlištní areál, zahloubený objekt; doba železná?, Ke, ZKo, LKo, FE

Při hloubení rýh pro kabely NN v téže lokalitě jako akce C-202411785 (viz výše v textu) byly zachyceny zemními pracemi další dva zahloubené objekty. V případě prvního z nich se jednalo o menší sloupovou/kůlovou jamku zachycenou výkopem při hraně skrývky komunikace. V druhém případě byla stejným výkopem o několik metrů východním směrem zachycena kruhová jáma zhruba o průměru 1 metru. V její výplni byl nalezen menší železný artefakt, pravděpodobně nožik a částečně výkopem narušený skelet novorozence.



Zdětín, okr. Mladá Boleslav, č. a. 729/2025, C-202506620; Behenský, P.



1. Východní část obce, parc. č. 1121/1.
2. Inženýrské sítě a komunikace; září 2025.
3. Zahloubený objekt; zemědělský pravěk.

V září 2025 byly zahájeny výkopové práce pro nové inženýrské sítě a komunikace v rámci budoucí kolonie rodinných domů ve Zdětíně. Při kontrole části skrývek ploch se podařilo zachytit jeden větší archeologický objekt se silně propálenou výplní. Byla vybrána pouze

severní polovina výplně objektu. Z ní se podařilo získat kusy mazanice a



vzorky zuhelnatělého dřeva pro dataci C14. Jiné nálezy se nepodařilo najít.

Žebrák, okr. Beroun, č. a. 405/2025,

1. Pražská, Pod Šibencem , č. parc. 858/11, 858/86
2. Komunikace a Inženýrské sítě.
3. Neolit, starší doba bronzová

Byly zachyceny a zkoumány sídlištní zahloubené objekty - neolit a starší doba bronzová.

Žerčice, okr. Mladá Boleslav, č. a. 415/2025, C-202503769; Behenský, P.

1. Východní část obce, parc. č. 123 a 100.
2. Inženýrské sítě a komunikace k 16 RD; květen-červen 2025.
3. Devět zahloubených objektů; starší středověk, vrcholný středověk, datace neurčena.

V květnu započaly výkopové práce pro stavbu nových inženýrských sítí (kanalizace, komunikace atd.) k budoucím 16 rodinným domům ve východní části obce Žerčice v lokalitě Humna. Při kontrole první části skrývek nadložních vrstev na parcele č. 123 se podařilo zachytit malou část zahloubeného objektu, který byl pouze fotograficky zdokumentován. Ze vzorkování jeho výplně byla získána vrcholně středověká keramika. Později bylo v ploše zachyceno dalších 6 archeologických objektů v podobě větších i menších jam. V jednom z úseků rýhy pro kanalizaci mezi domy čp. 14 a 15 na parcele č. 100 byly zjištěny dva zahloubené objekty se silně propálenou výplní. Oba objekty



se podařilo kresebně a fotograficky zdokumentovat na řezu ve stěně výkopu. Ze vzorkování jejich výplně byly získány

zlomky keramiky, zvířecích kostí a kusy mazanice. Keramické nálezy z posledních dvou objektů můžeme datovat do období staršího středověku. Povrchovým sběrem na skrytých plochách byly získány další zlomky pravěké keramiky.

V červenci probíhala další část záchranného archeologického výzkumu 7 archeologických objektů zjištěných na ploše skrývky pro nové inženýrské sítě a komunikace. Jednalo se o větší i menší sídlištní jámy. Všechny objekty byly prokopány, zdokumentovány a geodeticky zaměřeny. Pouze z objektu č. 11 se podařilo získat zlomky zvířecích kostí. Z důvodu absence keramických nálezů

nebylo možné určit funkci a dataci objektů. Povrchovým sběrem byl nalezen zlomek štípané industrie. Při kontrole rýhy pro novou kanalizační přípojku byl zachycen další zahloubený objekt. Po dohodě s vedením stavby bylo domluveno odčerpání spodní vody zatopené rýhy a poté dokumentace zjištěného objektu, která měla proběhnout další den. Hned ráno po příjezdu byla, ale už rýha zasypána. Stavebníci byli řádně pokáráni, že takové jednání je prostě neodpustitelné a minimálně na tučnou pokutu. Při dozorech další přípojek už nebyly zjištěny žádné další archeologické situace.

Židněves, okr. Mladá Boleslav, č. a. 74/2025, C-202500355; Behenský, P.

1. Jižní část obce, parc. č. 99/3.
2. Výkopové práce pro kNN; leden 2025.
3. Dva zahloubené objekty; zemědělský pravěk, vrcholný a pozdní středověk.

Při kontrole výkopů pro nové kabelové vedení NN a el. skříně se podařilo zachytit dva zahloubené objekty. Ze vzorkování výplně objektu č. 2 byla získána vrcholně a pozdně středověká keramika, fragment stavební keramiky a kus mazanice. Ze dna rýhy v místě objektu č. 1 byly sebrány dva zlomky pravěké keramiky patrně související s tímto objektem. Další archeologické situace zachyceny nebyly.

i. Nehrazené investorem - celkem 417, z toho 36 pozitivních

Výběr informací o pozitivních výzkumech - řazeno abecedně dle katastrů, vedoucí výzkumů (autoři textů) uvedení na konci titulního řádku.

Beroun, okr. Beroun, č. a. N 051/2025, C-202502117; Bergerová, A.

1. p. č. st. 445, 444/5, p. č. 61/9
2. nástavba objektu - byt v podkroví, parkování ve dvoře v Plzeňské bráně č. p. 84/4
3. navážková vrstva, novověk

Ve výkopech pro pilíře, na dvorku na parc. č. 61/9, hloubených kvůli rekonstrukci a nástavbě RD byly objeveny v navážkové vrstvě novověké zlomky ker. Situace byla zdokumentována.

Bylany u Českého Brodu, okr. Kolín, č. a. N 259/2025, C-202509954

1. Bylany u Českého Brodu severní okraj obce; parc. č. 297/58
2. Výkop základových pasů rodinného domu.
3. 2 sídlištní objekty; keramika zemědělský pravěk (pravděpodobně mladší/pozdní doba bronzová).

17. 9. 2025 byly při výkopu základových pasů pro RD zachyceny 2 sídlištní objekty. Objekt 1 obsahoval pravěkou keramiku pravděpodobně pocházející z mladší až pozdní doby bronzové. Objekt 2 neobsahoval žádné archeologické nálezy.



Dobrovice, okr. Mladá Boleslav, č. a. N 245/2025, C-202509115; Behenský, P.

1. ul. U Vrbiček, parc. č. 1685/101.
2. Stavba rodinného domu, říjen 2025.
3. Povrchový sběr-keramika; raný středověk.

V rámci archeologického dohledu byly dozorovány terénní zásahy vyvolané stavbou rodinného domu v Dobrovicích. Nejprve proběhla kontrola skrývky, která neodhalila žádné archeologické situace. Ani v rýhách pro základové pasy nebyly zjištěny archeologické objekty. Pouze povrchovým sběrem se podařilo v jihozápadní části stavebního pozemku zachytit několik zlomků keramických nádob datovaných do období raného středověku. Nálezy souvisí pravděpodobně s rozsáhlým polykulturním sídelním areálem zachyceným při záchranných archeologických výzkumech prováděných Ústavem archeologické památkové péče středních Čech postupně v letech 2018 až 2024 a to při výstavbě nových rodinných domků, komunikací a inženýrských sítí v nové obytné kolonii U Vrbiček. V rámci dosavadních výzkumů bylo prozatím prozkoumáno přes 700 archeologických situací datovaných od starší doby bronzové až po raný středověk. Stavební aktivity jsou v této lokalitě nadále sledovány.

Dobřichovice, okr. Praha - západ, č. a. N 233/2025, C-202508526; Zemanová, P.

1. ul. Nad Jezem, ppč. 195/4
2. RD; listopad 2025
3. Ojedinelé zlomky keramiky v nadloží; středověk

V novodobé navážce nacházející se na písčitém podloží byly zachyceny tři ojedinelé zlomky keramiky, které je možné časově zařadit do středověkého období. Jejich přítomnost zde dokládá blíže neurčitelnou středověkou sídlištní aktivitu v blízkém okolí. Žádné zahluobené objekty pravěkého, středověkého či novověkého stáří zde zachyceny nebyly.

Kostelní Střemelice, okr. Praha-východ, č. a. N 201/2014, C-201446163; Behenský, P.

1. JZ část obce, parc. č. 65/7.
2. Novostavba rodinného domu; březen 2025.
3. Povrchové sběry, podlahy domů; vrcholný středověk, přechod pozdní středověk/novověk, industriální období.



V březnu 2025 byla zahájena další část výkopových prací pro nové inženýrské sítě (akumulační nádrž a DČOV) k rozestavěnému rodinnému domu. Ve třech stěnách výkopu pro akumulaci nádrž byla zachycena složitější stratigrafická situace několika zahloubených archeologických objektů. Některé z nich se vyznačovaly rovnými dny resp. podlahami a lze je považovat za zbytky starší zaniklé zástavby pod kostelem. Na jedné z podlah byl na řezu dokumentován pravděpodobně pyrotechnologický objekt (pec?). Podobné situace včetně pyrotechnologických objektů byly zachyceny v sondě pod rodinným domem při záchranném archeologickém výzkumu v roce 2014.

Kounice, okr. Nymburk, č. a. N 017/2025, C-202501040; Doubek, F.

1. Intravilán obce, p. č. 1035/121
2. Stavba RD na parcele 1035/121
3. Sídlištní areál, zahloubený objekt; doba halštatská; Ke, ZKo, MZ

Při hloubení základových pasů pro nový RD v obci Kounice byly narušeny výkopy dva zahloubené objekty kruhového půdorysu vyplněné tmavou výplní. Objekty lze charakterizovat jako zásobní jámy, které jsou součástí halštatského osídlení této lokality. Kounice: objekt číslo 1 v rýze základového pasu pro RD



Lety u Dobřichovic, okr. Praha - západ, č. a. N 001/2025, C-202403890; Zemanová, P.

1. ul. Na Pěšince, ppč. 293/2
2. RD; červen 2025
3. sídlištní objekty; doba bronzová

V jižní části obce se v základových pasech pro rodinný dům podařilo zachytit dva objekty sídlištního charakteru. V prvním případě se jednalo o malou jámu oválného tvaru obsahující fragment keramické nádoby. Mohlo by se jednat o pozůstatek žárového hrobu, i když přepálené lidské kosti zde zachyceny nebyly. V druhém případě se jednalo s největší pravděpodobností o jámu zásobní. V jejím zásypu byly zachyceny početnější fragmenty keramických nádob, v menší míře pak zlomky zvířecích kostí a fragmenty mazanice. Na základě keramiky lze oba objekty časově zařadit do doby bronzové.

Lety u Dobřichovic, okr. Praha - západ, č. a. N 350/2025, C-202600143; Zemanová, P.

1. ul. Na Pěšince, ppč. 293/2
2. jímka na dešťovou vodu pro RD; listopad 2025
3. sídlištní objekt; pravděpodobně zemědělský pravěk, event. středověk

V jižní části obce byla ve východním rohu výkopu pro jímku na dešťovou vodu zaznamenána část objektu sídlištního charakteru. Jednalo se s největší pravděpodobností o kúlovou jamku dosahující hloubky 60 cm. V její výplni se podařilo zachytit pouze dva malé fragmenty mazanice. Z toho důvodu ji lze časově zařadit jen rámcově do blíže neurčeného období zemědělského pravěku, popř. i středověku.

Lošany, okr. Kolín, č. a. N 277/2025, C-202508470; Beneš, Z.

1. Západně od hlavní silnice; parc. č. 50/29.
2. Lošany nová výstavba zasíťování parcel pro RD_inženýrské sítě, komunikace.

3. Ojedinelý zahloubený objekt, nedatováno, bez nálezů.

Stavba začala skrývkou ornice do hloubky 30-40 cm v celé ploše budoucí komunikace k novým RD. Skrývka se ve skutečnosti na čisté podloží ještě nedostala, přesto však v í kolega J. Dufek rozeznal cca 3 objekty. Jeden z nich začistil na úroveň podloží a z poloviny jej prozkoumal (byť dna nebylo pro přílišnou hloubku, a především úzký profil objektu dosaženo). Interpretoval jej jako tzv. Spitzgraben, což je specifický druh objektu na sídlišťích mladší a pozdní doby kamenné. Žádný nález nicméně z objektu získán nebyl. Postupně byla do plochy komunikace vyhloubena rýha pro kanalizační a vodovodní řady, později včetně přípojek. Během těchto zemních prací nebyl bohužel objekt tzv. Spitzgrabenu zachycen (rýha jej minula), takže jeho finální hloubka nakonec stanovena nemohla být. Zbylé objekty označené po skrývce ornice byly posléze vyloučeny, neboť se jednalo pouze o skvrny na spodní vrstvě ornice.



Luštěnice, okr. Mladá Boleslav, č. a. N 427/2024, C-202411857B; Behenský, P.

1. ul. Boleslavská, parc. č. 132/1 a 710/2.
2. Zasiťování pozemků-vodovod a vodovodní přípojky; leden-únor 2025.
3. Čtyři zahloubené objekty, zdiva, povrchový sběr-keramika; zemědělský pravěk, industriální období 1.



V rámci archeologického dohledu byly kontrolovány výkopové práce pro vodovod a vodovodní přípojky při zasiťování lokality pro rodinné domy v ulici Boleslavská v Luštěnicích. V trase stavební rýhy nového vodovodu byly zjištěny a dokumentovány 4 zahloubené archeologické objekty a zdiva sklepa zaniklého domu čp. 31, který původně stával v prostoru stavby. Ze vzorkování výplně objektu č. 11 a 12 se podařilo získat zlomky keramiky, zvířecí kosti a fragmenty mazanice. Povrchovým sběrem byla nalezena další keramika. Všechny získaný materiál můžeme datovat rámcově do období zemědělského pravěku.

Mělník, okr. Mělník, č. a. N87/2025, C-202502974; Roháček, M.

1. Mělník, p. č. 4977/23.
2. Výstavba RD.
3. Zemědělský pravěk.

Při výstavbě RD v ulici Světická byla pod ornici odkryta místy až metr silná kulturní vrstva, pod níž byly na dvou místech nalezeny zahloubené sídlištní objekty. V jednom případě se pravděpodobně jednalo o hrotitý příkop, ve druhém o úzkou jámu s velkým množstvím keramických fragmentů (např. dno nádoby) a několika většími kameny. Zvažovala se možnost, že by šlo o hrob, ale ani rozsáhlé vzorkování nepřineslo nálezy kostí či jiných charakteristických znaků hrobu. Z bezpečnostních důvodů nebylo možné objekt dále rozšiřovat, a byl proto interpretován jako sídlištní jáma, což je nejpravděpodobnější možnost. Přesnější datace není možná.



Městec Králové, okr. Nymburk, č. a. N239/2025, C-202508630; Doubek, F.

1. Intravilán obce, ulice Máje, p. č. 538, 539/1
2. Stavba RD
3. zdivo; novověk/industriální období.

Výkopy pro základy nového RD byly odhaleny v západní části stavby základové zdivo z opukového lomového kamene původní budovy. Ta je

zakreslena již na mapách z 18. století. Archeologická situace byla zdokumentována fotograficky, keramický materiál nalezen žádný nebyl.

Mšeno, okr. Mělník, č. a. N332/2025, C-202512464; Roháček, M.

1. Mšeno, p. č. 285.
2. Přístavba k RD.
3. Vrcholný středověk, novověk, industriální období.

Při výkopu základových pasů pro přístavbu k RD byla identifikována kulturní vrstva, z jejíž spodní části bylo vyzvednuto vzorkováním několik keramických střepů z různých časových období: dno nádoby z vrcholného středověku, části talíře z novověku, části kachlů z mladšího novověku a zdobená kamenina z industriálního období.



Niměřice, okr. Mladá Boleslav, č. a. N14/2025, C-202500801; Behenský, P.

1. Horní Cetno-část obce Niměřice, parc. č. 395/1 a 394/7.
2. Dopravní a technická infrastruktura; únor 2025.
3. Pět zahloubených objektů; mladší zemědělský pravěk.



V únoru 2025 byly zahájeny výkopové práce pro nový vodovod a vodovodní přípojky v severovýchodní části vsi Horní Cetno v prostoru budoucí výstavby nových RD, kde v roce 2024 probíhala stavba nové základové stanice veřejné komunikační sítě Mladá Boleslav-Dolní Cetno včetně elektro přípojky a pokládka nového kabelu NN. Při archeologických dohledech se tehdy podařilo zachytit celkem 10 zahloubených objektů, které patří pravděpodobně doposud k neodkrytému pravěkému sídelnímu areálu. V trase stavebních rýh nového vodovodu došlo ke zjištění dalších archeologických situací v podobě 5 zahloubených objektů. Ze vzorkování jejich výplní byly

získány zlomky keramických nádob, fragmenty mazanice a ojediněle zvířecí zub. Získaný materiál lze datovat rámcově do mladšího zemědělského pravěku. Lze předpokládat, že další objekty budou narušeny při stavbách rodinných domů na okolních parcelách, a proto je stavební činnosti v této poloze potřeba sledovat.


Niměřice, okr. Mladá Boleslav, č. a. N130/2025, C-202504128; Behenský, P.

1. Horní Cetno-část obce Niměřice, parc. č. 395/1 a 395/12.
2. Dopravní a technická infrastruktura; duben 2025.
3. Tři zahloubené objekty, kulturní vrstva; mladší zemědělský pravěk.

V dubnu 2025 byly zahájeny skřívky ploch pro novou komunikaci v severovýchodní části obce Horní Cetno v prostoru budoucí výstavby nových RD, kde v minulosti proběhlo několik menších záchranných archeologických výzkumů pod záštitou ÚAPPSC Praha. Při archeologickém dohledu byl na řezu v okraji skřívky znovu dokumentován již dříve zachycený objekt č. 9 a nově zjištěna větší zahloubená jáma. Ze vzorkování výplní obou objektů byly získány zlomky keramiky a kusy mazanice. V jednom z úseků skryté plochy se podařilo zjistit ještě sloupovou jámu, která byla prozkoumána. Z její tmavě hnědé hlinito-jílovité výplně pochází několik zlomků keramiky. Nálezy ze všech objektů můžeme datovat rámcově do mladšího zemědělského pravěku. V terénním zářezu pro komunikaci v jihovýchodní části zkoumané plochy byla zachycena pravděpodobně kulturní vrstva. Jejím vzorkováním se podařilo získat zlomky keramiky zemědělského pravěku a drobné kusy mazanice. Další pravěká keramika a mazanice pochází ze sběru na povrchu skryté plochy.



Plaňany, okr. Kolín, č. a. N 011/2025, C-202500952; Beneš, Z.



1. Východní okraj obce, poloha U silnice; parc. č. 561/59.
2. Stavba RD.
3. Sídliště, zahloubené objekty, doba římská.

V základových rýhách RD v již známé archeologické lokalitě (sídliště z doby římské) bylo zjištěno nejprve celkem 5 zahloubených situací, jejichž číslování (č. 119-123) navazuje na záchranný výzkum při stavbě příjezdové komunikace (Beneš 2023). Objekt 121 byl však nakonec zrušen. Dokumentace situací probíhala za klimaticky velmi obtížných podmínek (zmrzlé profily neumožňující kvalitní začištění), archeologických nálezů bylo získáno jen velmi málo. Jeden diagnostický zlomek keramiky však umožňuje objekt 119 (patrně polozemnice) datovat do mladší doby římské.

Plaňany, okr. Kolín, č. a. N 052/2025, C-202502119; Beneš, Z.

1. Východní okraj obce, poloha U silnice; parc. č. 561/58.
2. Stavba RD.
3. Sídliště, zahloubené objekty, doba římská.

V základových rýhách RD v již známé archeologické lokalitě (sídliště z doby římské) bylo zjištěno celkem 7 zahloubených situací, jejichž číslování (č. 124-130) navazuje na záchranný výzkum při stavbě příjezdové komunikace (Beneš 2023). Objekty 124, 125, 129 a 130 představují patrně sloupové jamky jako pozůstatky nějaké větší nadzemní stavby. Objekty 126 a 128 pak byly rozměrnější a mohly být objekty jiné sídlištní funkce (patrně soujámí, resp. tzv. hliník, v případně objektu 128 možná i polozemnice). Datovatelné nálezy byly získány začišťováním profilů a dna pouze u objektu 128. Na jejich základě je možné objekt datovat do doby římské, podobně jako většinu situací v této lokalitě.



Plaňany, okr. Kolín, č. a. N 349/2025, C-202513775; Beneš, Z.

1. Ul. Pražská; parc. č. 868, 869.
2. Stavba rodinného domu.
3. Kulturní vrstva, novověk, keramika a zlomky stavebního materiálu.



Stavba RD na severní straně ulice Pražská byla archeologům oznámena až po zbourání původního starého RD a provedení výrazného terénního zářezu o rozsahu cca 18 x 12 m, přičemž v severní straně se výkop zařízнул až do hloubky 2,5 m. Směrem k jihu (k silnici) pak vlivem polohy ve svahu skrývka postupně vyklíňovala k současnému povrchu. V JV části skrývky byl zachycen zbytek destrukční vrstvy po původní stavbě s nálezy subrecentního až recentního stáří. K průzkumu zbýval tedy především severní profil, kde do hloubky 40 cm sahala hlinité nadloží s recentními zlomky nálezů, pod ním se nacházela tmavohnědá hlinitá vrstva s nálezy novověkými a od 60 do 90 cm se pak nacházelo světlejší podorničí. Niže

pak již bylo registrováno pouze podloží tvořené vátými sprašemi. Nálezy staršího data zachyceny nebyly.

Přehvozdí, okr. Kolín, č. a. N 109/2025, C-202503516; Dufek, J.

1. Přehvozdí západně od čp. 116; parc. č. 183/2
2. Výkop základových pasů pro rodinný dům.

3. sídlištní objekt; keramika mladší zemědělský pravěk a část koňské (?) lebky.

7. 4. a 8. 4. 2025 byly ve výkopu základových pasů pro rodinný dům v profilu zachyceny dva sídlištní objekty. V objektu 2 byly při vzorkování zachyceny dva zlomky pravěké keramiky a část pravděpodobně koňské lebky.



Přemyšlení, okr. Praha-východ, č. a. N 019/2024, C-202313491; Baloun, L.



1. ul. Na Brnky, parc. č.: 83/69; GPS: 741269 / 1034308

2. Novostavba RD; leden 2025.

3. Zemědělský pravěk; dokumentace profilů.

V rámci výkopů základových pasů pro novostavbu rodinného domu se podařilo zachytit jeden narušený sídlištní objekt pravěkého stáří. Vzhledem k absenci většího množství keramiky lze celou situaci zařadit pouze rámcově do období zemědělského pravěku. Na okolních parcelách však byly dokumentovány situace z neolitu a staršího eneolitu. Nalezená situace se nacházela v SV rohu základového pasu domu v místě plánovaných prostupů pro vodovodní a kanalizační přípojku.

Dokumentovaný rozměr objektu je přibližně 120 x 100 cm, hl. 50 cm.

Sadská, okr. Nymburk, č. a. N235/2024, C-202406674; Doubek, F.

1. Intravilán obce, Gregorovo náměstí, p. č. 763/1, 763/3

2. Stavba RD a IS na parcele 763/1, 763/3

3. Sídlištní areál, zahlabený objekt, studna; raný/vrcholný středověk, novověk/industriální období; keramika, zvířecí kosti, uhlíky, mazanice.

Stavba RD proběhla v minulém roce s pozitivním zjištěním dvou zahlabených objektů z období novověku až industriálního období. V jednom z objektů nalezena drobná mince - ½ krejcar z poloviny 19. století. V letošním roce byly prováděny zemní práce na přípojkách IS pro RD, které opět narušily dva zahlabené objekty. Jeden rozsáhlejší zahlabený objekt umístěný před vjezdem na parcelu z Gregorova náměstí nesl několik uhlíkatých spáleništních vrstev a lze jej datovat podle nalezené keramiky do přelomu raného a vrcholného středověku. Druhým objektem byla novověká až industriální studna z pískovcových strojňů? opracovaných čtvrtkruhových kamenných bloků, která zřejmě souvisí s nalezenými objekty zachycených v základových pasech RD.



Sány, okr. Nymburk, č. a. N 266/2025, C-202510002; Doubek, F.

1. Intravilán obce, ulice Karla Čapka ze Sán, p. č. 829/13

2. Stavba RD

3. Sídlištní areál, zahlabený objekt; ZP, doba bronzová?; Ke, ZKo, MZ

Při hloubení základových pasů pro nový RD v obci Sány bylo narušeno výkopy celkem 10 zahlabených objektů vyplněných tmavými výplněmi. Většinu objektů představují menší zahlabené objekty (sloupové jámy?) bez archeologického materiálu. Jeden ze středně velkých zahlabených objektů pak lze podle nalezené keramiky s opatrností zařadit do mladší doby bronzové.

Skorkov, okr. Mladá Boleslav, č. a. N156/2025, C-202504946; Behenský, P.

1. Vedle domu čp. 112, parc. č. 40/4.
2. Novostavba rodinného domu; květen 2025.
3. Zahloubený objekt, vzorkování vrstev, povrchový sběr-keramika; zemědělský pravěk.

Výkopy pro základové pasy při stavbě rodinného domu v obci Skorkov došlo k zachycení většího zahloubeného objektu. Objekt byl kresebně a fotograficky dokumentován na řezu stěny výkopu a vzorkován. Z výplně se podařilo získat zlomky keramiky. Začišťováním objektu, vzorkováním ostatních vrstev a povrchovým sběrem v okolí byly zjištěny další zlomky keramiky. Všechny nálezy lze datovat do období zemědělského pravěku.



Sovínky, okr. Mladá Boleslav, č. a. N 244/2025, C-202509020; Behenský, P.

1. Osada Klučky-za domem čp. 51, parc. č. 933 a st. 277.
2. Stavba rodinného domu, září 2025.
3. Základová zdiva, chodník; industriální období.

V rámci archeologického dohledu byla dozorována novostavba rodinného domu v prostoru zemědělské usedlosti Klučky, která se nachází 2 km západně od městyse Sovínky. Při kontrole výkopů pro základové pasy došlo k zachycení základových zdív dříve odstraněných hospodářských staveb původně navazujících na ponechanou část zem. usedlosti čp. 51. Zděné konstrukce jsou kamenné i cihelné a velmi pravděpodobně pocházejí všechny až z průběhu industriálního období. Zachycené konstrukce jsou nejspíše až z doby po roce 1842, protože situace na císařském otisku stabilního katastru ukazuje zřejmě ještě starší stavební situaci zemědělské usedlosti.

Statenice, okr. Praha-západ, č. a. N 154/2025, C-202504939; Roháček, M.



1. Statenice, p. č. 191/29.
2. Výstavba RD.
3. Zemědělský pravěk.

Při výstavbě RD v ulici Na Kalvárii byla odtěžena velká plocha s vrstvou ornice různé hloubky (max. 80–100 cm), která obsahovala pravěké nálezy - keramiku a kosti. Jednalo se pravděpodobně o splachy ze svahu. Na řezu skrývky při okraji pozemku byly identifikovány dva zahloubené objekty s pravěkým materiálem, v hlubší části plochy pak další tři objekty: sídlištní jáma, větší kúlová jáma a malá kúlová jamka. Všechny kromě poslední vydaly nálezy keramiky, mazanice a kostí. Bližší datace zatím není možná, ale nálezy spadají do zemědělského pravěku.

Stříbrná Skalice, okr. Praha-východ, č. a. N 120/2025, C-202503574; Bernat, J.

1. Stříbrná Skalice, ul. Pod Farou, parc. č. st. 105, 137/1, 1674/1.
2. Drobné výkopové práce u RD č. p. 110 (v rámci celkové rekonstrukce domu); duben 2025, přerušeno.
3. Doklady stavebního vývoje chalupy v industriálním období.

V 1. pololetí 2025 byla zkontrolován pouze rýha probíhající těsně při severní štítové stěně chalupy. Výkop zasahoval u severovýchodního nároží především do zásypu recentního výkopu splaškové kanalizace a podél základu směrem na západ do souvrství uloženin z industriálního období. Navážkové souvrství tvoří terén terasy za kamennou opěrnou zdí probíhající v prodloužení západní obvodové zdi domu k severu. Od úrovně neuspořádaného základu severní obvodové zdi z lomových kamenů byla na zdivu pod opadanou omítkou dobře patrná svíslá stavební spára. Ta odděluje starší západní obvodovou zeď od mladšího zdiva dodatečně přezděné původně roubené světnice. Situace napojení roubené konstrukce komory (?) k západní obvodové stěně byla na jižní straně domu v době zahájení prací dosud dobře patrná. Na severní štítové stěně bylo také dobře patrné zvýšení úrovně parapetů vyzdívkou dolní části původně vyšších obdélných oken. Podle ústní tradice byl dům vystavěn v roce 1800 a dodatečně vložen mezi starší

domy. Přistavěn byl ke svahu hradního kopce na vysoké podezdívce, která pokračovala jako zděná obvodová stěna nepravého patra chalupy, a to asi už v její první fázi výstavby. Z východní strany byly k této zdi přiloženy ostatní stěny domu jako roubené konstrukce. Za vysokou podezdívku by se daly očekávat prostory, využívané v okolních malých chalupách většinou jako chlévy. Dobu výstavby domu (dostavby jeho 1. stavební etapy) korigují nově získaná dendrochronologická data z dřevěných konstrukcí jižní komory (?), a to podle ústního sdělení kolegů z NPÚ, kteří stavební akci rovněž sledují, na přelom let 1803/1804. Při přezdění severního dílu domu později v 19. století byla nová chlebová pec v malé chalupě patrně z prostorových důvodů poněkud netypicky vložena do západní části síně. Pec se pak vytápěla ze severní světnice, jak nyní ukázal odkryv úst pece po odbourání kachlových kamen z mladšího industriálního období. Terénní i stavební zásahy budou pokračovat.

Třebovle, okr. Kolín, č. a. N 030/2025, C-202501269; Dufek, J.

1. Třebovle čp. 147, 148; parc. č. 59/22, 59/141, 59/142, 59/143
2. Výkop přípojky kanalizace pro rodinné domy.
3. Kulturní vrstva; keramika zemědělský pravěk (doba bronzová?).
4. 3. a 5. 3. 2025 byla ve výkopu pro kanalizaci zachycena v délce 70 m nejméně 1,2 m silná kulturní vrstva obsahující omleté keramické zlomky a mazanici.



Tuřany, k.ú. Byseň, okr.

Kladno, č. a. N 091/2025, C-202503100; Volf, V.

1. skrvka ornice pro budoucí RD na okraji obce Tuřany
2. dohled po vybetonování základové desky.
3. neurčitý zahloubený objekt na profilu - okraji skrvky

V Tuřanech byl v uvedený termín realizace skrvky ornice již vybetonován základ nového RD. Bohužel tak nemohla být dokumentována celá plocha skrvky. Na západním profilu obdélné skrvky byl začištěn, zaměřen a fotograficky zdokumentován zahloubený objekt. Maximální hloubka činila cca 1 m od současného povrchu a zahloubený objekt měl na řezu tvar písmene V. Z výplně nebyly získány žádné movité nálezy.

Úhonice, okr. Praha západ, č. a. N 176/2025, C-202505739; Bergerová, A.

1. Úhonice, ul. Otakara Kádnera, parc.č. 899/7.
2. Pergola k RD
3. sídliště, zemědělský pravěk

Při hloubení základových pasů pro stavbu pergoly připojené k RD byl na profilu výkopu (hlubokého cca 40 cm) zdokumentován 1 zahloubený objekt, datovaný do zemědělského pravěku. Ve výplni objektů se vyskytovala místy mazanice z haldy se podařilo získat pár zlomků keramiky. Dokumentace proběhla kresebně fotograficky i geodeticky.



Úhonice, okr. Praha západ, č. a. N 184/2025, C-202506102; Bergerová, A.

1. Úhonice, ul. Slunečná, parc.č. 891/3
2. novostavba RD
3. sídliště, zemědělský pravěk

Při stavbě RD byly rozpoznány archeologické objekty. V základových pasech a na skryté ploše se podařilo zdokumentovat 2 zahloubené objekty zřejmě sídlištní jámy, datované do zemědělského pravěku. Ve výplni objektů (tmavé šedočerné, jílovitohlinité) se vyskytovala místy mazanice a keramické zlomky.



Při začišťování povrchu obj. 2 byl objeven i zlomek ŠI. V blízkosti archeologických objektů se vyskytují geologické anomálie v jílovitém podloží, které připomínají archeologické objekty, ale nejsou jimi. Dokumentace proběhla kresebně fotograficky i geodeticky, ve spolupráci s J. Horčíčkou a T. Polišenským.

Úhonice, okr. Praha západ, č. a. N 331/2025, C-202512365; Bergerová, A.

1. Úhonice, ul. Ptická, parc. č. 890/13
2. stavba vodovodního řádu a příjezdové komunikace k RD
3. sídliště, zemědělský pravěk

ZAV byl vyvolán skrývkou a hloubením výkopů pro stavbu vodovodního řádu a příjezdové komunikace k RD. Dohled při stavbě probíhal v listopadu 2025 a došlo při něm k zdokumentování jednoho sídlištního objektu zahloubeného do podloží. Díky nálezů ker. zlomků byl datován do zemědělského pravěku. Dokumentace proběhla kresebně fotograficky i geodeticky, ve spolupráci s T. Polišenským.

Velké Přílepy, okr. Praha-západ, č. a. N 038/2025, C-202501321; Roháček, M.

1. Velké Přílepy, p. č. 64/55.
2. Výstavba RD.
3. Zemědělský pravěk.

V roce 2021 a dalších letech zde probíhala výstavba infrastruktury pro budoucí rodinné domy. Tehdy byl při dohledu identifikován areál polykulturního sídliště a během léta až podzimu 2021 zde proběhl záchranný archeologický výzkum. Další objekty byly zjištěny v roce 2022. V březnu 2025 byla zahájena výstavba prvního rodinného domu. V základových pasech byly identifikovány čtyři pravěké objekty. Z jejich výplní bylo získáno menší množství keramických střepů a mazanice. Nálezový soubor však neumožňuje přesnější dataci.



Velké Přílepy, okr. Praha-západ, č. a. N274/2025, C-202510251; Roháček, M.



1. Velké Přílepy, p. č. 64/57.
2. Výstavba RD.
3. Eneolit.

Výstavba dalšího rodinného domu na ploše velkého výzkumu pravěkého polykulturního sídliště z roku 2021-2022. V základech pro dům byl zdokumentován jeden zahloubený pravěký objekt. Nálezový soubor tvořený množstvím keramických fragmentů, mazanicí, drobnými zvířecími kostmi a zejména fragmentem sekeromlatu umožňuje datovat objekt do období eneolitu.

Velké Přílepy, okr. Praha-západ, č. a. N 297/2025, C-202511209; Roháček, M.

1. Velké Přílepy, p. č. 64/70.
2. Výstavba RD.

3. Zemědělský pravěk.

V základech pro dům bylo zdokumentováno celkem 17 objektů z období zemědělského pravěku. Některé byly obnaženy na skrývce, ale nedotčeny stavebními pracemi, tudíž byly zaznamenány pouze v půdorysu a ovzorkovány, zachované pro budoucí zkoumání. Zbylé objekty se objevily na řezu a umožnily bližší dokumentaci a vzorkování. Nejvýznamnější příklad představuje zahloubený objekt, ze kterého kromě keramických fragmentů, kostí a mazanice byly vyzvednuty části zrotěrky ve formě drtícího kamene a části kamenné pracovní plochy. Obecná datace objektů spadá do zemědělského pravěku.



Vykáň, okr. Nymburk, č. a. N341/2025, C-202513256; Doubek, F.

1. Východní okraj intravilánu obce, lokalita Na Liškárně, p. č. 623/4, 623/5
2. Stavba RD a IS



3. Sídlištní areál, zahloubený objekt, studna; raný/vrcholný středověk, novověk/industriální období; keramika, zvířecí kosti, uhlíky, mazanice.

Stavba rodinného domu na lokalitě, kde při předešlých zemních pracích na jiných stavbách bylo zjištěné pravěké osídlení převážně z mladší doby bronzové. Objekty z tohoto období byly zachyceny i při hloubení základových pasů nového rodinného domu. Celkem bylo výkopy narušeno 13 zahloubených objektů, především zásobních jam. Práce budou na jaře roku 2026 pokračovat napojením na IS.

Vykáň, okr. Nymburk, č. a. N 340/2025, C-202513255; Doubek, F.

1. Východní okraj intravilánu obce, lokalita Na Liškárně, p. č. 623/8
2. Stavba RD a IS
3. Sídlištní areál, zahloubený objekt, studna; raný/vrcholný středověk, novověk/industriální období; keramika, zvířecí kosti, uhlíky, mazanice.

Výstavba dalšího RD na stejné lokalitě, která je zmiňována v předešlé rešerši. Zachyceno bylo celkem 8 zahloubených pravěkých objektů, opět převážně z mladší doby bronzové. Jeden ze zahloubených objektů pak lze zařadit do doby římské. V jeho výplni byla mimo několika zlomků keramiky nalezena i železná ostruha.



2. KOORDINACE PROVÁDĚNÍ ZAV NA ÚZEMÍ STŘEDOČESKÉHO KRAJE

i. pravidelná účast na SAK, PAK

Zástupci ÚAPPŠ se v rámci možností účastnili jednání Středočeské archeologické komise (M. Kukla) a Pražské archeologické komise (Mgr. Zemanová).

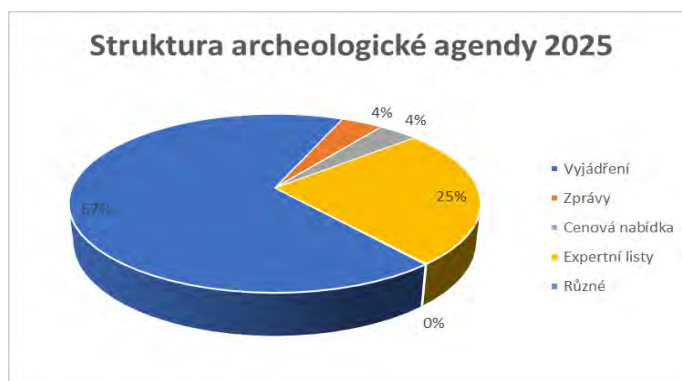
3. ODBORNÁ POMOC ORGÁNŮM VEŘEJNÉ SPRÁVY - VYJÁDŘENÍ I PRO INVESTORY A PROJEKTANTY

Od 1. ledna 2025 přešla organizace na vedení spisové služby v plně elektronické podobě, využitím programu **e-spis LITE**, poskytnutým zřizovatelem od společnosti ICZ a.s. Spisová agenda byla rozdělena na 5 základních oblastí:

1. podatelna - eviduje všechny žádosti o vyjádření - celkem 3 475 položek
2. archeologická agenda - cenové nabídky, expertní listy, zprávy a ostatní vztahující se k archeologii - celkem 1 680 položek
3. ekonomická agenda - došlé faktury aj. - celkem 560 položek
4. organizace - smlouvy, objednávky a další agenda spojená s chodem instituce - celkem 46 položek
5. personální a mzdová agenda - celkem 206 položek

Podrobnější struktura Archeologické agendy:

Expertní listy	1 286
Vyjádření	3 475
Různé	5
Zprávy	200
Cenové nabídky	189
Celkem	5 155 čísel



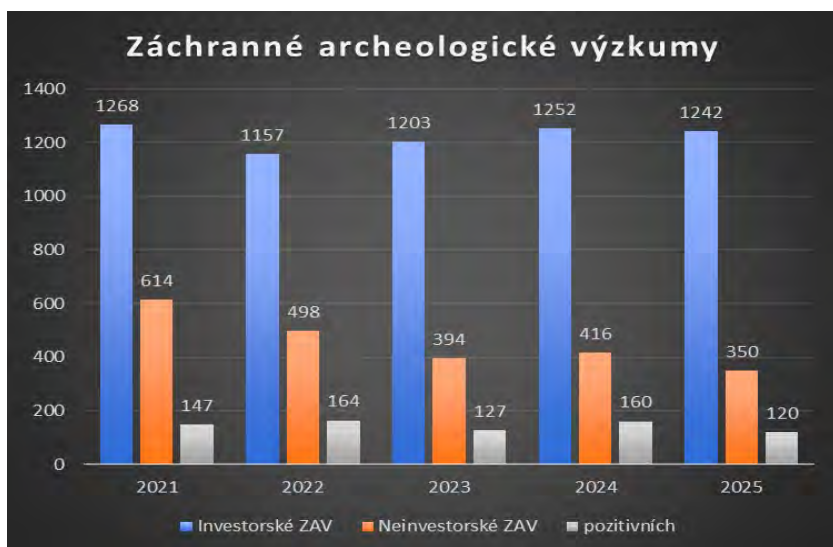
Administrativní činnost v elektronické spisové službě

(evidence došlé pošty a příprava vyjádření pro stavebníky, projektanty a orgány státní správy) je vykonávána samostatnou referentkou na zkrácený úvazek.

Ve srovnání s předchozími lety byl v roce 2025 zaznamenán nárůst počtu vypracovaných zpráv, které jsou rovnou evidovány i v systému Archeologické mapy ČR (dále jen AMČR). Odevzdáno celkem **185** nálezových zpráv za pozitivní výzkumy. Od ledna 2019 používají AM ČR jednotliví archeologové, kteří přímo zaznamenávají akce s negativním výsledkem - výstup je přímo ve formátu Expertního listu. Archivace papírové podoby probíhá centrálně (uloženo u ředitelky). V roce 2025 pracovníci ÚAPPSČ pracovali s **4 252** záznamy v celorepublikové databázi, z toho bylo **3 069** záznamů archivováno (administrativně ukončeno).

4. EVIDENCE ARCHEOLOGICKÝCH AKCÍ - DATABÁZE ZAV

Od roku 2007 jsou oznámení o zahájení výkopových prací a objednávky ZAV evidovány v oddělených jednoduchých excelových databázích. Srovnání od roku 2021 viz graf.



V roce **2025** bylo v databázi ÚAPPSČ evidováno **1 242** investorských akcí a **350** rodinných domků. Sledování veškerých akcí jednou osobou a porovnání s databází AMČR minimalizuje duplicitu záznamů z naší strany (množí se však duplicity ze strany ARÚ Praha). Zapisujeme akce nahlášené stavebníkem přímo ÚAPPSČ, ojedinele se jedná o zaznamenání akce neohlášené a zjištěné archeologem přímo v terénu. Je jisté, že některé údaje (převážně z prosince) se vztahují k realizaci akce až v roce následujícím, některé akce z let minulých byly ukončeny až v roce 2025 nebo pokračují několik let.

5. EVIDENCE A KONTROLA ARCHEOLOGICKÝCH NALEZIŠŤ

i. povrchové sběry

Nedílnou součástí práce archeologa je i nedestruktivní průzkum formou povrchových sběrů, který pomáhá při pozitivní identifikaci území s archeologickými nálezy. Tvoří však velmi malou část a kolegové se sběrům až na výjimky (interní projekty) nevěnují systematicky, ale náhodně při jiné práci (převážně při dohledu na investorském výzkumu).

Z. Beneš - Tatce, okr. Kolín, poloha U jezírek

M. Kukla - Dobřichov - Pičhora, Senohraby - Hláska (hrad)

T. Polišíenský - Neumětely, okr. Beroun - lokalita 450 m jihovýchodně od kostela - zachycena koncentrace keramiky „Pražského typu“

ii. kontroly památek zapsaných

Kontrola památek zapsaných je bohužel pouze také okrajovou činností pracovníků ÚAPPČ, nicméně byla provedena kontrola stavu několika nemovitých archeologických památek a provedena fotodokumentace (ke každé návštěvě je v archivu uložena samostatná zpráva):

Z. Beneš - Hrada a Klamorna, k.ú. Dneboh, okr. Mladá Boleslav; hradiště Přerovská hůra, k.ú. Přerov nad Labem, okr. Nymburk

A. Bergerová - hradiště Na zámkách (Škrábek u Chotče) - 19.6. 2025, oppidum Hrazany, okr. Příbram - 27.11.2025

M. Kukla - Vrchtovy Janovice - zámek, Dobřichov - Pičhora, Senohraby - Hláska (hrad)

T. Polišíenský - **Rejkovice**, okr. Příbram - hradiště Plešivec - kontrola 2.3.2025 + 21.9.2025

Újezd, okr. Beroun - tvrzíště Doubravice - kontrola 9.3.2025

Stradonice, okr. Beroun - oppidum - kontrola 2.4.2025

Rpety, okr. Beroun - tvrzíště Ostrý - kontrola 27.4.2025

Třebsko, okr. Příbram - čtyřúhelníkové valy - kontrola 22.7. 2025

Stradonice, okr. Beroun - oppidum - kontrola 28.7.2025

Vinařice, okr. Beroun - vrch Bacín - kontrola 16.11.2025

Hrazany, okr. Příbram - oppidum - kontrola 27.11.2025

Skřípel, okr. Beroun - čtyřúhelníkové valy - kontrola 2.12.2025

Tmaň, okr. Beroun - hradiště Kotýz - kontrola 30.12.2025

L. Mattiello - **Libčice nad Vltavou**, okr. Praha - západ - mohylník v Chýnovském háji

iii. letecké snímkování

V roce 2025 proběhlo několik průzkumných letů v rámci projektu NAKI ve středních Čechách, na severní a jižní Moravě. Pokračuje práce s databází leteckých snímků, jednotlivými archeology jsou využívány veřejně dostupné letecké snímky, používáme také výstupy z LIDARu.

Seznam dronem snímkovaných ZAV za rok 2025:

Seznam snímkovaných ZAV

- | | |
|-----------------------|----|
| 1. Nymburk | |
| 2. Čelákovice | 6x |
| 3. Hradové Střimelice | 2x |
| 4. Veleň | |
| 5. Dobřichov | |
| 6. Stará Boleslav | |

iv. Spolupráce s amatéry

Z. Beneš - Vyšehořovice, okr. PV; Vykáň a Kounice, okr. NB - v rámci AM ČR PAS vedení 2 nových projektů, evidováno 224 samostatných nových nálezů. V druhém pololetí Lysá nad Labem, Litol, Kounice a Dvořiště, okr. Nymburk. Celkem má ÚAPPSC v systému AMČR PAS evidováno 8 projektů (7 běžících, 1 archivovaný) s celkem 1766 předanými a evidovanými předměty. Pokračování prospekce na katastrech Sendražice, okr. Kolín, Dvořiště, okr. Nymburk, Vyšehořovice, okr. Praha - východ.

T. Polišíenský - převzetí a hodnocení nálezů od detektorářů:

27.1. 2025 - bronzový nůž - Roztoky u Křivokláta, okr. Rakovník

7.3.2025 - bronzový srp a spona - Hudlice, okr. Beroun

2.9. 2025 - 1ks bronzové samostřilové spony - Lhota u Kamenných Žehrovic, okr. Kladno, poloha Žilinský Vrch.

5.9. 2025 - 1 ks bronzové jehly - Kublov, okr. Beroun; 1 ks bronzové tyčinky - Železná, okr. Beroun, poloha Koubovka; 1 ks bronzového (?) kroužku - Hředle, okr. Beroun, poloha Na Stráncích.

8.9. 2025 - 1ks zlomku čepele bronzového nože - Svatá, okr. Beroun, poloha západně od Vraní Skály (předáno Danem Stráníkem).

19.9. 2025 - 10 ks nejisté či neurčitelné datace a 20 ks novodobých bronzových (?) artefaktů či zlomků - Stradonice, okr. Beroun (pole jižně od obce).

9.10. 2025 - 2 ks bronzových zlomků, novodobých - Nižbor, okr. Beroun, poloha Nad hradem.

17.10. 2025 - 2 ks bronzových zlomků, novodobých - Hudlice, okr. Beroun, poloha Na Bořích.

18.10. 2025 - 1 ks bronzového laténského závěsku a 2 ks bronzových šípových hrotů - Roztoky u Křivokláta (Karlovy), okr. Rakovník; 2 ks olověných přeslenů(?) - Bzová, poloha Zadní Peklo.

30.10. 2025 - 1 ks bronzové jehlice - Hudlice, okr. Beroun, poloha U Zeleného kříže.

P. Jelínek - převzetí souborů ze Sovenic, okr. Nymburk a sekerovité závěsky z různých poloh ve středních Čechách.

6. TECHNICKÉ ZPRACOVÁNÍ - ZPŮSOB

ÚAPPSČ získává movité archeologické nálezy při záchranných výzkumech. V prostorách laboratoří v Kounicích probíhá technické zpracování (mytí, popis). V roce 2025 laboratoře zajistily základní ošetření **598** banánovek archeologických nálezů (508 beden umyto - z toho 73 beden lidských kostí, 17 beden popsáno). Lepení a rekonstrukce nádob je řešena podle rozhodnutí archeologa buď vlastními silami, nebo externě. Kresebně a fotograficky je dokumentován výběr artefaktů provedený archeologem. Vzhledem k množství materiálu jsou využívány také externí spolupracovníci na základní ošetření i rekonstrukce nádob a kreslení.

i. počet ročního přírůstku

Přírůstek 2025 - cca 1200 beden (projekty ŘSD) + cca 150 pytlů s odebraným vzorky pro různé přírodovědné analýzy.

ii. počet celkem

Stav k 31. 12. 2025:

- cca 700 beden k základnímu zpracování (umytí a popsání) uložených v Kounicích
- celkem 13 055 ks beden po technickém ošetření uloženo v Benátkách.

7. PREZENTACE VÝSLEDKŮ VÝZKUMŮ

i. **www, Facebook, Instagram**

ÚAPPSČ provozuje dlouhodobě webové adresy: www.uappsc.cz; www.zameknizbor.cz. V roce 2024 byla věnována pozornost propagaci akcí pořádaných v Informačním centru keltské kultury na zámku Nižbor i prostřednictvím sociální sítě Facebook, což se odrazilo na zvýšení návštěvnosti svátků. Od roku 2015 převzal ÚAPPSČ záštitu nad komunitním webem www.cestyarcheologie.cz, jeho facebookovým profilem a Youtube kanálem. Na této platformě jsou prezentovány nejnovější výsledky pro laiky zajímavou formou videí a prezentací.

K 30. výročí vzniku ÚAPPSČ (31. 3. 2023) jsme uvedli první díl podcastu *Zrnotěrka*, ve kterém seznamujeme zájemce nejen s naší institucí, našimi výzkumy a projekty, ale také s jednotlivými pracovníky ÚAPPSČ.

Články na **webu** Cesty archeologie:

Miloš Samek 14. 4. 2025: Beltain na zámku Nižbor 26. 4. 2025

Miloš Samek 30. 4. 2025: Markomanie 3. 5. 2025

Zdeněk Beneš 14. 5. 2025: Markomani zůstávají na Pičhoře

ÚAPPSČ 17. 10. 2025: Samhain 18. 10. 2025

ÚAPPSČ 16. 12. 2025: PF 2026

Sociální sítě:

Na FB a IG **ÚAPPSČ** je zveřejňován mix příspěvků mapujících práci archeologů, prezentují se nejzajímavější záchranné výzkumy, digitalizace odborného časopisu ASČ a vše je doplněno tipy na výlety za památkami archeologickými.

f Facebook **ÚAPPSČ** (v provozu od 1.7. 2022) na začátku roku 2025 měla stránka na kontě 884 sledujících, na konci roku 1 514.

Nejúspěšnější příspěvek v prvním pololetí:

Dle dosahu a všech interakcí:

f Nejlepší obsah podle zobrazení

Propagovat obsah Zobrazit veškerý obsah

Název příspěvku	Datum	Dosah	Líbilo se	Reakce
Když nahlédnete do nové Archeologie ve...	15. červen 23:26	7 tis.	194	2
Takové to letos bylo na Markomanii na...	13. květen 3:11	5 tis.	175	0
Už je to tady. Zítra vám na zámku v...	24. duben 22:34	12,8 tis.	347	37
Duben je za dveřmi a tak vás s předstíhe...	12. 3. 10:00	7,6 tis.	145	6
V dalším dílu Zrnotěrky, která se p...	26. červen 0:36	3 691	91	2
Čtení na víkend je tu! Nová...	12. červen 22:37	3 235	57	0
Archeologové z ÚAPPSČ se v pátek...	2. červen 22:40	2 523	95	2
Koník je zpět. :) Dnes si vyjedeme kousek za...	6. únor 22:30	2 205	53	3

Dle počtu To se mi líbí pouze na našich stránkách:

Název	Datum zveřejnění	Dosah	To se mi líbí a reakce
Když nahlédnete do nové Archeologie ve středních Čec... Víc médií · Ústav archeologické památkové péče středních...	16. červen 8:26	4,2 tis.	65
Už je to tady. Zítra vám na zámku v Nižboru představí... Fotka · Ústav archeologické památkové péče středních Čech	25. duben 7:34	6,4 tis.	64
Takové to letos bylo na Markomanii na Pičhoře u Dobří... Víc médií · Ústav archeologické památkové péče středních...	13. květen 12:11	2 689	63
Archeologové z ÚAPPSČ se v pátek 30/4/2025 zúčastnili ... Víc médií · Ústav archeologické památkové péče středních...	3. červen 7:40	1,2 tis.	62
Ústav archeologické památkové péče středních Čech Fotka · Ústav archeologické památkové péče středních Čech	12. červen 13:13	419	46
Doba bronzová v lábské průrvě v Týnci nad Labem. Postup... Rotující formát · stredoceska_uappka	16. červen 9:25	258	41
Nejen velké výzkumy, které "přepisují dějiny", ale i drobně... Víc médií · Ústav archeologické památkové péče středních...	23. květen 7:37	884	41
Archeologové z ÚAPPSČ se v pátek 30/4/2025 zúčastnili ... Rotující formát · stredoceska_uappka	3. červen 8:31	172	39
Ústav archeologické památkové péče středních Čech... Fotka · Ústav archeologické památkové péče střední...	25. duben 7:43	0	39

Nejvíce sdílení měl tedy v prvním pololetí příspěvek u zveřejnění „radotínské hlavičky“ (45) s dosahem 12.8. tisíc a celkově dostal 347 To se mi líbí z toho 64 na naší stránce. Zaznamenal také 37 komentářů.

Dále pak příspěvky od Zdeňka Beneše:

- Pozvánka na přednášku celkem 145 To se mi líbí s dosahem 7,6 tisíc
- Článek s odkazem na ASČ 194 To se mi líbí, ale menší dosah 7 tisíc
- Markomania 175 To se mi líbí a dosah 5 tisíc

Nejlepší **koníkův příspěvek** byl v prvním pololetí výlet na Oparno do pravěkých a středověkých lomů na kamenné mlýny s 53 To se mi líbí a dosahem 2205.

Nejúspěšnější příspěvek v druhém pololetí:

Dle dosahu a všech interakcí:

Facebook feed showing the top posts by engagement. The posts are:

- V posledním díle Historie.cs v České...** (8. září 6:30) - 11,7 tis. likes, 128 shares, 3 comments, 13 reactions.
- ... ale raději ji neztrácejte. :) 🤔🤔** (16. prosinec 5:41) - 7,9 tis. likes, 131 shares, 7 comments, 11 reactions.
- V červenci a srpnu roku 2025...** (25. září 5:41) - 6,0 tis. likes, 79 shares, 4 comments, 5 reactions.
- Hezký den z terénu. Archeolog Fanda...** (25. srpen 3:14) - 4,9 tis. likes, 89 shares, 0 comments, 5 reactions.
- Archeologie ve středních Čechách...** (4. prosinec 22:14) - 4,7 tis. likes, 39 shares, 0 comments, 4 reactions.

Below these are more posts:

- Přinášíme pravidelný souhrnný přehled...** (5. srpen 1:26) - 3,6 tis. likes, 43 shares, 2 comments, 5 reactions.
- Venkovní výstava Minulost pod...** (2. červenec 9:39) - 3,0 tis. likes, 18 shares, 0 comments, 7 reactions.
- Nejnovější číslo časopisu Archeologie...** (11. prosinec 23:09) - 2,9 tis. likes, 37 shares, 0 comments, 4 reactions.

Nejúspěšnější příspěvek bylo sdílení na odkaz pořadu Historie.cs, který zaznamenal 151 interakcí (lajků) s dosahem 7773 a 13 sdílení

Příspěvek PF 2026 s dosahem 4848 zaznamenal 149 interakcí a 7 komentářů a 11 sdílení

Nejlepší příspěvek s koníkem byl výlet do Mariánské Týnice s dosahem 1157, 23 interakcí a 11 sdílení.

Dle počtu To se mi líbí pouze na našich stránkách:


Název	Datum zveřejnění	Zobrazení	Dosah	Diváci	Cistý počet interakcí
V posledním díle Historie.cs v Č... Fotka • Ústav archeologické pam...	8. 9. 2025	11 709	7 773	7 790	151
... ale raději ji neztrácejte. :) Fotka • Ústav archeologické pam...	16. 12. 2025	7 936	4 848	4 829	149
Hezký den z terénu. Archeolog Fa... Vic médií • Ústav archeologické...	25. 8. 2025	4 927	2 772	2 847	94
V červenci a srpnu roku 2025 p... Vic médií • Ústav archeologické...	25. 9. 2025	5 984	3 776	3 967	91
Píšeš historii. Objevuješ zapomenuté... Reel • Crosspostováno • Ús...	12. 11. 2025	2 508	1 076	1 005	66
Kupa nálezů a ministr Kupka – t... Vic médií • Crosspostováno • Ús...	19. 9. 2025	3 045	1 396	1 333	62
Přinášíme pravidelný souhrnný přehli... Vic médií • Ústav archeologické...	5. 8. 2025	3 623	2 264	2 282	50

Instagram **stredoceska_uapka** (v provozu od 1.7. 2022) na začátku roku 2024 měl profil 627 sledujících, na konci roku 675.

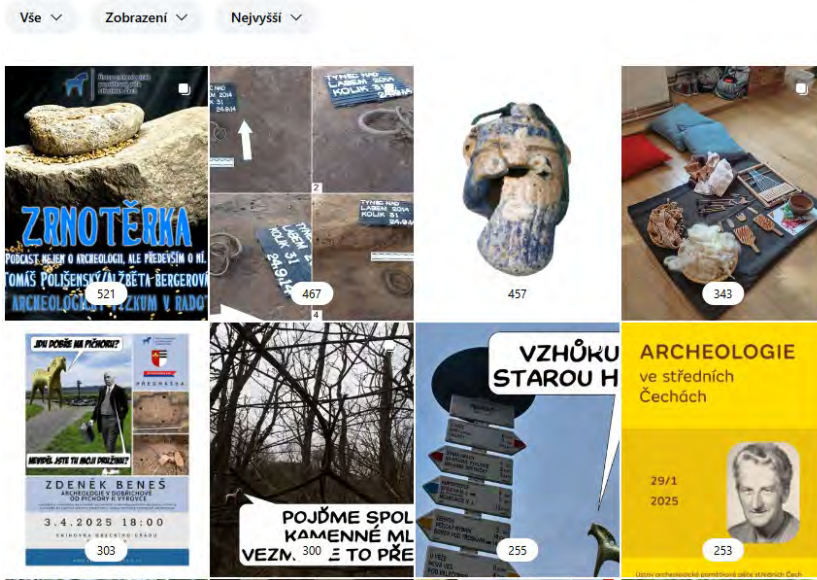
Dle počtu srdíček v prvním pololetí:

Nejvíce srdíček na IG dostal příspěvek od Zdeňka Beneše (41), dále reportáž z edukačního výjezdu do muzea v Kolíně (40) a na třetím místě „radotínská hlavička“ (38). Dále pak další díl Zrnotěrky, který zaznamenal 29 srdíček a na dalších místech pak jsou koníkovy výlety, které na IG fungují lépe.

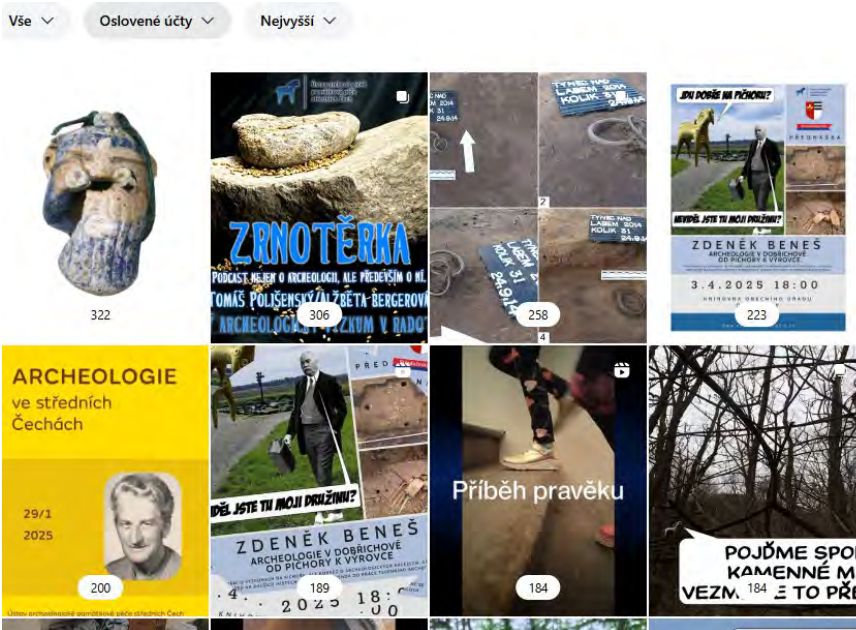
86,6% interakcí pochází ze sledujících 13,4% od nesledujících. 104 cizí účty projevily zájem organizaci a kliklo na odkaz pod účtem. 47 cizích, nesledujících lidí navštívilo náš účet. Naši sledující jsou nejvíce aktivní mezi 9:00 a 12:00h a pak ještě ve večerních hodinách kolem 21:00. 57,9% oslovují reely, 35% příspěvky a 7,1 % příspěvky.



Dle zobrazení pak je neúspěšnějším příspěvkem v prvním pololetí - Zrnotěrka (521 zobrazení), výzkum Zdeňka Beneše (467 zobrazení) a prezentace hlavičky (457 zobrazení).

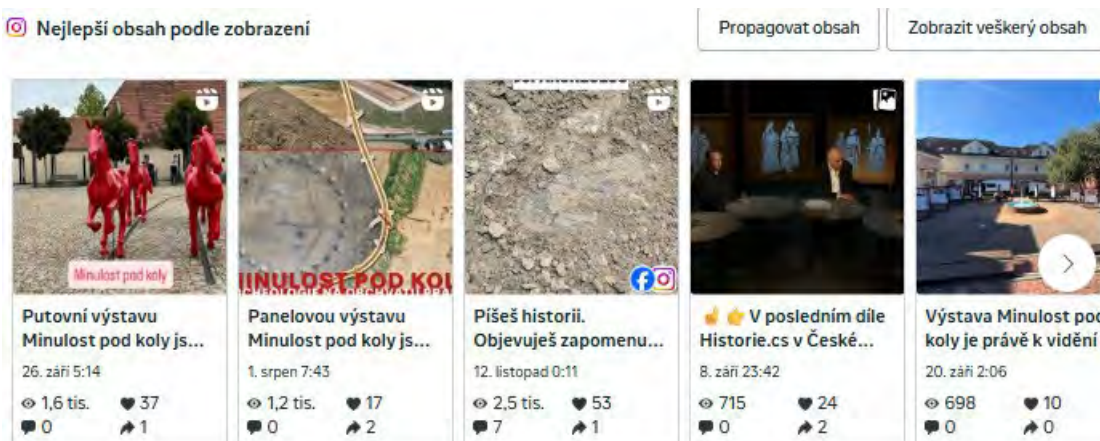


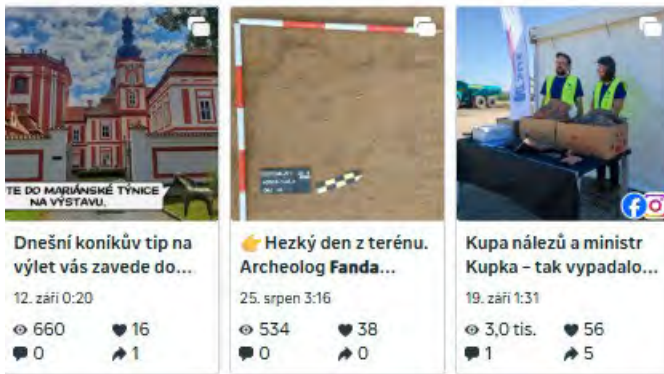
Dle oslovených účtů je pořadí hlavička (322 oslovených účtů), Zrnotěrka (306 oslovených účtů), výzkum Zdeňka Beneše (258 oslovených účtů).



V **druhém pololetí** jde na IG od dosahu po interakce nahoru. Celkový počet zobrazení příspěvků za poslední půlrok byl 8,1 tisíc, což je **nárůst o 3302%**, což je částečně způsobeno kooperativními příspěvky s Archeologickým ústavem AVČR na téma výstavy **Minulost pod koly**. Interakce s obsahem se zvedla o 9 tisíc% na 273.

Nejlepší příspěvky dle dosahu:





Dle interakcí:

Název	Datum zveřejnění 11	Zobrazení 11	Dosah 11	Diváci 11	Čistý počet interakcí 11
Po delší době přichází další díl seri... Rotující formát • Crosspostováno • Propagovat ...	2. 10. 2025	2 195	86	--	44
Hezký den z terénu. Archeolog Fa... Rotující formát • stredoceska_uap... Propagovat ...	25. 8. 2025	534	186	--	39
V posledním díle Historie.cs v Č... Fotka • stredoceska_uappka Propagovat ...	8. 9. 2025	715	401	--	28
#pf2026 #archeologie #stredocesky... Fotka • stredoceska_uappka Propagovat ...	16. 12. 2025	190	101	--	20
Nastal čas na další díl seriálu, ve které... Rotující formát • Crosspostováno • Propagovat ...	20. 11. 2025	981	67	--	19
Dnešní koníkův tip na výlet vás zaved... Rotující formát • stredoceska_uap... Propagovat ...	12. 9. 2025	660	366	--	17
Pokračujeme v představování výz... Rotující formát • stredoceska_uap... Propagovat ...	29. 7. 2025	246	90	--	16

Cesty archeologie většinou sdílí příspěvky z ÚAPPSČ, tedy nevypadají statistiky dost dobře, nicméně Cesty archeologie mají téměř 7000 sledujících a když se podaří sdílet pěkný příspěvek, může i tak mít velice slušný dosah.

Facebook **Cesty archeologie** na začátku roku 2025 měla stránka na kontě 6,7 tis To se mi líbí - na konci roku 6 770. Většinou se sdílí příspěvky z ÚAPPSČ, proto jsou veškeré statistiky nerelevantní, nicméně Cesty archeologie mají 6770 sledujících a když se podaří sdílet pěkný příspěvek, může i tak mít velice slušný dosah.

Nejlepší sdílený příspěvek byl výzkum Františka Doubka z 26/8/2025 s dosahem 605, To se mi líbí 10. Dále Historie cs se Zdeňkem Benešem dosah 572 a 20 To se mi líbí. Na třetím místě reportáž z otevření stavby obchvatu Drahelčice dosah 535 a 7 To se mi líbí. Na čtvrtém místě odkaz na článek v ASČ od Františka Doubka a Zdeňka Beneše v Semicích. Dosah 505, To se mi líbí 11.

Instagram **cestyarcheologie** na začátku roku 2025 měl profil 1074 sledujících. **IG Cesty archeologie** nevytvářejí vlastní obsah, proto jsou veškeré statistiky nerelevantní, obsah se na Cesty archeologie dostává tzv. přizváním ke spolupráci a příspěvek UAPPSČ se tam po schválení automaticky propíše.

Zámek Nižbor prezentuje především dění během sezony, jako je Samhain, Beltaine, Středočeské kulturní léto a různé samostatné akce, koncerty, dále edukační programy pro školy a doprovodné programy.

Facebook **Zámek Nižbor** na začátku roku 2025 měla stránka na kontě 1,7 tis To se mi líbí - na konci roku 1 873. Za první půlrok 2025 zaznamenal celkově 43 076 zobrazení s dosahem 24,2 tisíc a 1,2 tisíc interakcí s obsahem. Oproti minulému půlroku je to malý pokles. U zobrazení se zvýšil počet nesledujících, kterým se nějaký obsah zobrazil. Je jich 60% z těch 43 tisíc.

Nejlepší příspěvky dle dosahu:

Nejlepší obsah podle zobrazení

Propagovat obsah

Zobrazit veškerý obsah

Nejvyšší dosah měla pozvánka na Beltain - plakát, 3226 s celkovým počtem To se mi líbí 114, na druhém místě dle dosahu je příspěvek pozvánka na Beltain - magnolie s dosahem 1,2 tisíc a celkovým počtem To se mi líbí 42 a na třetím místě info zpráva o otevření zámku s fotkou mlhy s dosahem 964 a 44 To se mi líbí.

Nejlepší příspěvky dle počtu To se mi líbí pouze na našich stránkách:

Název	Datum zveřejnění ↑↓	Dosah ↑↓	To se mi líbí a reakce
Zámek Nižbor aktualizoval(a) úvodní fotku. Fotka · Zámek Nižbor	Vytvořit reklamu 20. 3. 11:26	1,9 tis.	65
Mlhy opadnou a bude slunce. Informační centrum keltské k... Fotka · Zámek Nižbor	Propagovat 12. červen 7:37	750	44
Až 26.4. půjdete na Beltain, magnolie budou asi už odk... Fotka · Zámek Nižbor	Propagovat 17. duben 12:49	706	41
Jaro se klube kamením, ještě máme sice zavřeno, ale to nev... Fotka · Zámek Nižbor	Propagovat 5. 3. 7:57	492	37
Oppidum Stradonice. I tam si můžete 26/4/2025 při oslavá... Fotka · Zámek Nižbor	Propagovat 22. duben 16:15	531	36
Zámek Nižbor aktualizoval(a) úvodní fotku. Fotka · Zámek Nižbor	Vytvořit reklamu 3. 6. 2024	3	29
Prý máme za sebou nejmrazivější noc tohoto týdne a na ok... Víc médií · Zámek Nižbor	Propagovat 19. únor 9:11	588	28

Nejlepší je opět Beltain -plakát 65 To se mi líbí, MIhy s inferm o otevření 44 To se mi líbí, Beltain magnolie 41 To se mi líbí.

Za druhé pololetí zaznamenaly příspěvky celkově 100 680 zobrazení, což je o 132% více než minulý půlrok. Příspěvky zaznamenaly 1,4 tisíc interakcí s obsahem, což je nárůst o 22,6%.

Nejlepší příspěvky dle zobrazení:

Nejlepší obsah podle zobrazení

Propagovat obsah Zobrazit veškerý obsah

Nejvyšší dosah měla pozvánka na Samhain - plakát, 5,6 tisíc s celkovým počtem To se mi líbí 21 a 20 sdílení. Na druhém místě dle dosahu je příspěvek „po Samhainu“ dosahem 5 tisíc a celkovým počtem To se mi líbí 95. Na třetím místě pozvánka na představení SKL dosahem 1,9 tisíc a počtem To se mi líbí 5, avšak 11 sdílení.

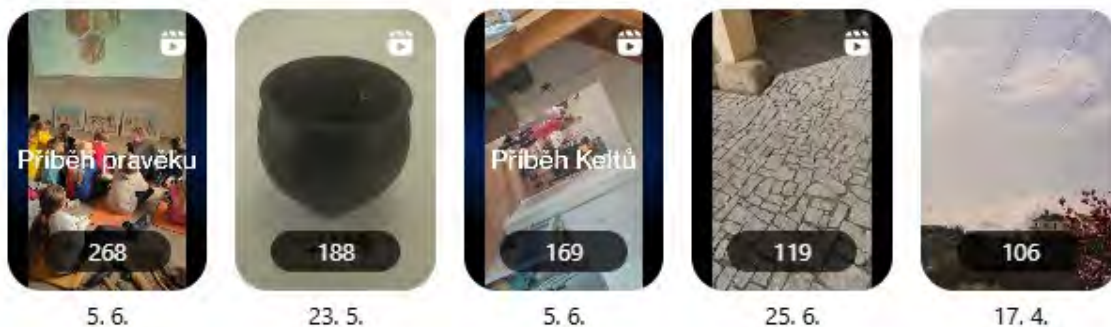
Nejlepší příspěvky dle počtu celkových interakcí:

Název	Datum zveřejnění	Zobrazení	Dosah	Diváci	Interakce	Reakce
Děkujeme, že jste přišli v sobotu na o... Vic médií • Zámek Nížbor	20. 10. 2025	4 978	2 954	3 048	104	95
V sobotu na viděnou. Samhain na zá... Fotka • Zámek Nížbor	15. 10. 2025	5 646	3 350	3 269	71	51
Těšíme se na viděnou v roce 2026. ... Fotka • Zámek Nížbor	29. 12. 2025	1 459	1 105	1 107	47	46
Děkujeme lvče za parádní fotky z akce. Fotka • Zámek Nížbor	20. 10. 2025	1 010	451	445	30	26
Zámek Nížbor aktualizoval(a) úv... Fotka • Zámek Nížbor	30. 9. 2025	4	2	2	22	22
Cestou na zámek Nížbor teď můžete ... Vic médií • Zámek Nížbor	4. 7. 2025	1 146	577	--	21	18
Včera byla na zámku skvělá atmosfér... Vic médií • Zámek Nížbor	30. 8. 2025	852	403	412	20	16
👍👍👍 8/8/2025 v 19:00 Ponožky ... Zámek Nížbor	31. 7. 2025	1 189	662	--	18	9

Instagram **zameknizbor** na začátku roku 2025 měl profil 248 sledujících, na konci roku 383. V prvním pololetí:

Nejlepší obsah na základě zhlédnutí

[Zobrazit vše](#)



Nejlepší obsah na základě interakcí

[Zobrazit vše](#)



V druhém pololetí:

Nejlepší obsah na základě interakcí

[Zobrazit vše](#)



Nejlepší obsah na základě zhlédnutí



Podcast Zrnotěrka - <https://podcasters.spotify.com/pod/show/zrnoterka>

V prvním pololetí se realizoval první díl obnoveného podcastu Zrnotěrka, v novém formátu se budeme zaměřovat především na představování záchranných archeologických výzkumů a pokud to půjde zprodukovat, dva až tři hosté budou debatovat na jedno téma. Zrnotěrka má od začátku publikování celkem 7 395 streamů a ve Spotify 371 sledujících. Nejúspěšnější epizoda celkem: Zdeněk Beneš, Ženy v germánské společnosti. Nejvíce streamovaná epizoda: Michal Lutovský: Raný středověk.

ii. pořádané přednášky a akce

Přednáškovou činnost pracovníků ÚAPPSC můžeme rozdělit na přednášky pro širší veřejnost a přednáškové kurzy v rámci výuky budoucích odborníků, nejen z řad archeologů, na Univerzitách.

Přednášky, exkurze aj.



1. Beneš, Z. - „Archeologie v Dobřichově. Od Pičhory k Výrovce“, 3. 4. 2025, Knihovna Obecního úřadu Dobřichov
2. Beneš, Z. - „Pes a člověk ve světle archeologických nálezů“, 11. 6. 2025, České muzeum stříbra v Kutné Hoře
3. Beneš, Z. - „Práce archeologa“, 2 třídy v ZŠ Osek, 5. 11. 2025
4. Benková, I. - exkurze pro zaměstnance Krajského úřadu Středočeského kraje, 29. 4. 2025, Běchovice
5. Benková, I. - „Den s Berounskou keramikou - beseda s archeoložkou“, 23.5.2025, Muzeum berounské keramiky v Berouně
6. Benková, I. - „Archeologie Českého ráje - úvodní slovo“, 16.6.2026, Muzeum českého ráje v Turnově
7. Benková, I. - Baloun, L. - „Po způsobu římském“ - poster o výzkumu, 19.10.2025, zámek v Brandýse nad Labem
8. Benková, I. - Dufek, J. - „Den Závisti: Putování ke kořenům keltské civilizace“, 11. 10. 2025, RIC Dolní Břežany
9. Benková, I. - Kukla, M. - tisková konference k výzkumu D0 - 511, 12.6.2025, Academia
10. Bergerová, A. - Polišenský, T. - „Nové nálezy na Berounsku“, 13.11.2025, Muzeum Českého krasu v Berouně
11. Bergerová, A. - Polišenský, T. - „Nálezy ze záchranného výzkumu při stavbě obchvatu“, 18.9.2025, slavnostní zahájení stavby
12. Bernat, J. - „Pohřbívání v okolí kostela sv. Jakuba Většího v Rovné“, 23.5. 2025 - komentovaná prohlídka v rámci Noci kostelů 2025 pro Okrašlovací spolek Stříbrná Skalice.
13. Bernat, J. - komentovaná prohlídka archeologické lokality - zaniklé vsi Kozly u Stříbrné Skalice, 4.10.2025 pro Okrašlovací spolek Stříbrná Skalice
14. Bernat, J. - „Voda na Jevanském potoce“, 19. 10. 2025, pro spolek Život v Hradci
15. Doubek, F. - představení výsledků ZAV při Slavnostním otevření nové přístavby ZŠ v Kostelní Lhotě, 23. 5. 2025
16. Doubek, F. - komentovaná prohlídka pracoviště v Kounicích, 19. 6. 2025, 8. 10. 2025, Kounice
17. Doležálková, V. - přednáška pro Rudolfínskou akademii
18. Dufek, J. - „Mladší doba kamenná na Kolínsku“, 28.1.2025, RMK - v rámci výstavy
19. Dufek, J. - „Archeologické dědictví Břežan II“ v rámci oslav 720. výročí první písemné zmínky, 16.6.2025, Břežany II
20. Frolík, J. - Český Brod a jeho počátky z pohledu archeologie, 9.12. 2025, Informační centrum Český Brod
21. Polišenský T. - Závist - komentovaná vycházka na oppidum, 21.4. 2025 pro Evangelický sbor Hořovice



iii. Pedagogická činnost na vysokých školách:

Beneš, Z. - přednáška o době římské a stěhování národů v cyklu přednášek „Evropa v pravěku a raném středověku“ pro historiky na FF UK (26.11.2025).

Doležálková, V. - pravidelná výuka angličtiny a dílčích problémů v administrativě státní správy v Městské knihovně v Praze

iv. populární články, rozhovory

1. Fojtík, P. a kol.: *Kapitoly z dějin města Pečky 1225-2025*, Pamětní kniha k 800 letům od první písemné zmínky o Pečkách **Z. Beneš** „Archeologie a Pečky pravěké až raně historické“ na str. 94–105.
2. **Z. Beneš** - 10.6.2025 natáčení pořadu České televize *Historie CS*, který se zabýval starověkými Germány. Vysílán 7.9. 2025 https://www.ceskatelevize.cz/porady/10150778447-historie-cs/225411058220018/?fbclid=IwY2xjawMrn8pleHRuA2FbQlxMQABHgg2YP0eOu1HmJcJ0JGsxqK6WPUQeR-w5tZL_i6rq7Gyg6WNRZ56jeE1gZqu_aem_X0wZXpuAXxdmN-EQMrbq3g
3. **Z. Beneš** - 7.10.2025 natáčení s dokumentaristou J. F. Potužníkem dokument „O králi Marobudovi“ pro Českou televizi. Natáčení probíhalo na pracovišti v Kounicích.
4. P. Behenský - Archeologické záchranné práce v ulici Bratří Bendů - Zpravodaj Benátecka č. 9/2025, str. 4
5. P. Pravda - V Radošíně našli fénickou hlavičku starou 2 300 let. Je jak Věstonická Venuše - Koktejl, 4.6.2025
6. R. Plavecký - Pod nymburskými hradbami se podařilo vykopat starodávné mince - www.Novinky.cz, 3.3.2025
7. Red. - Keltové slaví svůj svátek Samhain. Tradičně na zámku v Nižboru, www.Denik.cz, 17.10.2025
8. Red. - Krajští archeologové provedou výzkum pod budoucím obchvatem Brandýsa nad Labem, www.kr-stredocecky.cz, 12.11.2025
9. Red. - Unikátní archeologická exkurze pro zaměstnance úřadu, Informační zpravodaj pro zaměstnance Středočeského kraje 9/2025.

v. Výstavy a jiné expozice mimo ICKK

Výstava „Klenoty středočeského pravěku“, Regionální muzeum v Kolíně. Reinstalace výstavy v prostorách Dvořákova muzea pravěku v Kolíně. Spolupráce i na doprovodném programu formou přednášek jednotlivých kolegů. Výstava prodloužena do poloviny roku 2026.



Jednodenní festival „**Markomania. Ženy v germánské společnosti**“ dne 3.5.2025 v obci Dobřichov. Spolupráce Obce Dobřichov a ÚAPPŠČ (Z. Beneš). Tematicky se jednalo o living-history akci o období doby římské s důrazem na živé účastníky a edukaci veřejnosti. Letos jsme se programově oddali tématu, které není zase tak snadné uchopit: náboženství, rituálům a celkově duchovním představám starověkých Germánů, a to od doby pohanské až po přijetí křesťanství. Abychom téma představili v co nejvíce fasetách, pozvali jsme si na naše milé místo hosty, odborníky. Na Pičchoře návštěvníky samozřejmě očekávali po zuby ozbrojení germánští bojovníci se svými ukázkami bojového umu. Vzápětí je však na tom samém místě čekala přednáška Mgr. Viktorie Čistákové, Ph.D. z Národního muzea o obětištích a rituálech starověkých Germánů nejen tak, jak se o nich zmiňovali římsští historikové, ale také co objevili archeologové.

Ve spolupráci s Archeologickým ústavem AV ČR, Praha, v.v.i. jsme se podíleli na realizaci a doprovodných aktivitách k výstavě „**Minulost pod koly**“

8. SPOLUPRÁCE S TUZEMSKÝMI A ZAHRANIČNÍMI PARTNERY

Dlouhodobá spolupráce s **obcí Dobřichov** - organizace jednodenního festivalu Markomania (Z. Beneš).

Dlouhodobá spolupráce s místní organizací **Svazu záhradkářů Nižbor** - poskytnutí prostor pro pořádání každoroční výstavy na zámku Nižbor.

Spolupráce se spolkem **Duellanti** z.s. - poskytnutí součinnosti při pořádání akce „Šermíři na hradě“

Spolupráce s **Regionálním muzeem v Kolíně** na doprovodném programu k naší výstavě „Klenoty středočeského pravěku“ a spolupráce na Muzejní noci v Kolíně dne 30. 5. 2025 (Beneš, Bergerová, Dufek, Polišenský).

Spolupráce s **Regionálním muzeem v Chrudimi** na výstavě „Kulturní aktivity žen ve středověku“ formou zápůjčky archeologických nálezů z výzkumů v Kutné Hoře (J. Frolík).

9. VYDÁVÁNÍ PERIODICKÉHO TISKU

ÚAPPSC již od roku 1997 vydává jednou ročně časopis Archeologie ve středních Čechách. Redakční činnosti se systematicky věnuje PhDr. Michal Lutovský - hlavní redaktor. Ředitelkou byla jmenována Redakční rada ve složení: PhDr. Michal Lutovský - šéfredaktor (ÚAPPSC), PhDr. Miroslav Dobeš (Archeologický ústav AV ČR, Praha, v.v.i.), Doc. PhDr. Eduard Droberjar, Dr. (Univerzita Palackého Olomouc), Doc. Mgr. Ondřej Chvojka, Ph.D. (Jihočeské muzeum v Českých Budějovicích), PhDr. Ing. Lubor Smejtek, Ph.D. (ÚAPPSC), PhDr. Daniel Stolz, Ph.D. (Archaia), PhDr. Kateřina Tomková, Ph.D. (Archeologický ústav AV ČR, Praha, v.v.i.), PhDr. Jarmila Valentová (ÚAPPSC), Doc. PhDr. František Gabriel, Ph.D. (Západočeská Univerzita Plzeň), Mgr. Milan Metlička (Západočeské muzeum v Plzni). Redakční rada dbá na pravidla recenzovaných časopisů.



i. ASČ vydání

Archeologie ve středních Čechách vychází dvakrát ročně, díl 1 koncem prvního pololetí, díl 2 před koncem kalendářního roku. Takto stanovená doba vydání je striktně dodržována. Od roku 2013 je časopis Archeologie ve středních Čechách uveden v Seznamu recenzovaných časopisů ČR, vedeném Radou vlády pro vědu a výzkum.

(a) distribuce a výměna ASČ; odborná oborová podniková knihovna

Časopis Archeologie ve středních Čechách je na základě výměny distribuován nejen v Čechách (38 míst), ale i na mnohá pracoviště v Evropě (35 míst). Díky výměně získává ÚAPPSC do své knihovny mnoho zajímavých aktuálních publikací.

V roce 2025 byly do programu Clavius zaevidovány všechny nové přírůstky, byla provedena kontrola duplicit a systematicky uspořádána hlavní knihovna v Kounicích. K 31. 12. 2025 je v databázi Clavius zpracováno **7 130** aktualizovaných záznamů.



ii. Publikační činnost

Základnu publikační činnosti pracovníků ÚAPPSC tvoří časopis **Archeologie ve středních Čechách**, většina kolegů však publikuje výsledky svých bádání ve formě článků i v jiných periodících. Od roku 2023 máme starší čísla časopisu na webu v pdf [Starší čísla - Ústav archeologické památkové péče středních Čech \(uappsc.cz\)](https://www.uappsc.cz/Star%C5%A1%C3%AD-%C4%8D%C3%ADsla-%20-%C4%8Dstav-archeologick%C3%A9-pam%C3%A1tkov%C3%A9-p%C4%9B%C4%8Dpe-%20st%C4%9Bdn%C3%ADch-%C4%8Cech).

(a) Archeologie ve středních Čechách

1. **Beneš, Z.** - Chvojka, O.- Čistáková, V. : *Aktivity z mladší a pozdní doby bronzové v labské průrvě severního výběžku Železných hor v Týnci nad Labem*. Archeologii ve středních Čechách 29/1, str. 247-277.
2. **Matznerová, J.** - **Bergerová, A.** - **Polišenský, T.** - Kirchnerová, R. : *Skleněný maskovitý závěsek fénicko-punské provenience z Prahy-Radotína. Glass mask-shaped pendant of Phoenician-Punic provenience from Prague-Radotín*, Archeologii ve středních Čechách 29/1, str 287–296.

3. **Frolík, J. 2025:** Záchranný archeologický výzkum v Šultysově ulici v Kutné Hoře. K podobě a vývoji významného městského prostranství ve středověku - A rescue excavation in Šultysova Street in Kutná Hora. On the form and development of an important urban space during Middle Ages, *Archeologie ve středních Čechách* 29, s. 317–339.
4. **Beneš, Z. - Doubek F.:** „Indicie k lokalizaci pohřebiště z doby stěhování národů v Semicích na Nymbursku a stav poznání osídlení mikroregionu“, *Archeologii ve středních Čechách* 29/2, str
5. **Frolík, J.:** Příspěvek k městským počátkům Českého Brodu - A contribution to the early history of Český Brod, *Archeologie ve středních Čechách* 29/2, s. 573–590.
6. **Lutovský, M. - Metlička, M. 2025:** Detektorové nálezy z raně středověkého hradiště u Březiny, okr. Rokycany. *Archeologie ve středních Čechách* 29, 547–572.
7. **Lutovský, M. a kol. 2025:** Terénní výzkumy Ústavu archeologické památkové péče středních Čech v roce 2024. *Archeologie ve středních Čechách* 29, 609–667.
8. **Lutovský, M. - Smejtek, L. 2025:** Rotunda 45 aneb Půlstoletí nadohled. *Archeologie ve středních Čechách* 29, 671–676.

(b) publikační činnost mimo ASČ

10. **Z. Beneš 2025:** *Třetí ročník festivalu pro veřejnost Markomania a 10 let Naučné stezky Markomanů v Dobříchově.* *Acta Musei nationalis Pragae - Historia* 78/2024/1-2, str. 68-69
11. Zlámalová Cílová, Z. - Čištěkova, V. - **Beneš, Z.** - Horník, P. - Kmječ, T. - Lapčák, L.: *Characterisation of Jewellery with glass and garnet inlays from the Bohemian region and Great Migration Period*, *Archaeometry* 2025, 1–18.
12. Čištěkova, V. - **Beneš, Z.** - Zlámalová Cílová, Z. - Horník, P. - Msallamová, Š. - Matoušková, Š. - Lapčák, L. - Kmječ, T. - Souček, J.: *Typological and production-technological study of selected finds decorated with the mosaic enamel technique in the 2nd–3rd century AD*, *Archeologické rozhledy* 77, na str. 88–116.
13. Čištěkova, V. - **Beneš, Z.** 2024: *The Vrbová Lhota Settlement - A Case Study of Germanic Elites in the 3rd Century AD in Central Bohemia.* *Fontes Archaeologici Pragenses* 51. Pragae.
14. Matznerová, J. - **Bergerová, A. -- Polišenský, T.** - Kirchnerová, R. A Phoenician Head-Shaped Glass Pendant from Radotín (Prague): A Preliminary Report in *Studies in honor of Natalie Venclová 2025* v tisku
15. **Lutovský, M.** - Hložek, J. 2025: Hradiště Hradec u Němčtic. Zánik raně středověkého elitního sídla ve světle nových nálezů. Praha.
16. Anderle, J. - **Lutovský, M.** - Mikešová, P. 2025: Valdštejnské miniatury. *Numismatické listy* 78, 2023, 157–176.
17. Tomek, F. - Černý, J. - **Lutovský, M.** - Pospíšil, L. - Vitouš, P. - Sokol, L. - Danielová, E. - Hájková, Z. 2025: Did Forefather Czech know he was standing on a fossil lava lake? Revisiting the Oligocene Říp Hill volcano, Bohemian Massif. *International Geology Review* 2025, 1–23.
18. **L. Mattiello - P. Zemanová** (v tisku): *KOSTEL SV. BARTOLOMĚJE V LIBČICÍCH NAD VLTAVOU* (kolektivní monografie), kapitola: „Pravěké a raně středověké osídlení Libčic,
19. Matznerová, J. - **Bergerová, A. - Polišenský, T.** - Kirchnerová, R. (v tisku): A Phoenician Head-Shaped Glass Pendant from Radotín (Prague): A Preliminary Report in *Studies in honor of Natalie Venclová*.
20. **Smejtek, L.** (v tisku): Unikátní fragment středobronzového meče jižní provenience typu Boiu II ze Sendražic u Kolína (sborník k 90. narozeninám V. Vokolka)

(d) popularizační počiny

M. Samek - Z. Šmídová: Sluneční koník. Komiks na motivy archeologického výzkumu v Mladé Boleslavi.



9. POŘÁDÁNÍ ODBORNÝCH KONFERENCÍ + ÚČAST + ŠKOLENÍ

V roce 2025 jsme samostatně nepořádali žádnou konferenci.

Kolegové se prezentovali v rámci **konferencí** (aktivně i pasivně), **modře vyznačeny mezinárodní akce:**

- Informační kolokvium - **Archeologické výzkumy v Čechách v roce 2024**, Praha, Národní muzeum 25. - 26. 3. 2025, (Frolík, Mattiello, Lutovský)
 - Malyková, D. - **Benková, I.** - Osina, J. - Daněček, D. - **Kukla, M.** - Maříková-Vlčková, P. - Moureček, R. - Psohlavcová, M. - Říha, K.: *D0 - úsek 511, Běchovice - D1 - záchranný výzkum části silničního obchvatu kolem Prahy*
 - Dufek, J.:** *Polykulturní sídliště, výrobní a pohřební areál Na Salabce v Kouřimi (okr. Kolín)*

Beneš, Z.: *Malé pohřebiště z počátku únětické kultury v pískovně u Velkého Oseka (okr. Kolín)*
Behenský, P.: *Výzkum polykulturního sídliště a únětického pohřebiště v Dobrovici*
Dufek, J.: *Drobný výzkum v areálu cisterciáckého kláštera v Klášterní Skalici (okr. Kolín)*
Baloun, L.: *Lysá nad Labem, okr. Nymburk, dokumentace reliktů zaniklého barokního kostela Panny Marie*
Bergerová, A. - Polišenský, T.: *Výzkum sídliště nejstarší fáze kultury s lineární keramikou při stavbě obchvatu Hořovic (okr. Beroun)*
Bergerová, A. - Polišenský, T.: *Nová etapa výzkumu sídliště a pohřebiště z mladší doby bronzové v Jinočanech (okr. Praha - západ)*
Bergerová, A. - Polišenský, T.: *Výzkum sídlištního a výrobního areálu z mladší doby římské v Ořechu (okr. Praha - západ)*

- 24. ročník mezinárodní konference „**Keltové/The Celts/Die Kelten**“ - 20. - 23.5. 2025, Zlín
Beneš, Z.: *The end of the La tene Period in Bohemia from the perspective of the Roman Period*
Matznerová, J. - **Bergerová, A. - Polišenský, T. - R. Kirchnerová, R.: *A Phoenician Head-Shaped Glass Pendant from Radotín (Prague): A Preliminary Report.***
- 24. ročník konference **Počítačová podpora v archeologii**, Broumov - 26. - 28. 5. 2025, účast P. Beran-Cimbůrková, M. Kukla, P. Jelínek
- 14. ročník - International Congress on the Archaeology of the Ancient Near East (ICAANE), Lyon, 2. - 6. 6. 2025 - on-line účast V. Doležalková, spoluautor prezentace projektu **Town of Nebo Archaeological Project**
- 55. konference archeologie středověku, Hradec Králové, 15. - 19.9. 2025, část J. Frolík
Frolík, J.: *Městské počátky Českého Brodu*
- International Conference on the History and Archaeology of Jordan (ICHAJ) - účast on-line V. Doležalková, Athens, 22. - 26.9. 2025. Surveys and Excavations at the Ancient Town of Nebo (Khirbat al-Mukhayyat, Jordan)
- 44. mezinárodní konference „**Otázky neolitu a eneolitu našich krajín**“ - 23. - 25. 9. 2025, Zemplín, účast J. Dufek, E. Kuklová, M. Kukla
J. Dufek: *Two Late Neolithic graves and an Eneolithic grave discovered in 2024 in Kouřim, Kolín district*
Kuklová, E. - Kukla, M.: *Contribution to the stone industry from Eneolithic graves on the Prague bypass.*
- Historie v muzeu II. Obnova a péče o kulturní dědictví - 24. - 25. 9. 2025, odborný seminář , Předklášteří, účast I. Benková
- Mezinárodní konference k historii starého hornictví a hutnictví od pravěku do novověku - **Stříbrná Jihlava 2025**, účast M. Kukla - poster, Jihlava 9. - 11. 10. 2025
- **Ochrana archeologického kulturního dědictví: Aktuální zkušenosti**, seminář AMG, Praha, 16.10. 2025, účast I. Benková
- 20. ročník mezinárodní konference **Archeologie barbarů**, Poznań, 22. - 25. 10. 2025, účast Z. Beneš, M. Kukla, P. Jelínek
Čiřáková, V. - **Beneš, Z. - Zlmalová-Cílová, Z.:** *The Study of Garnet Inlays and Jewellery Techniques from the Migration Period in Bohemia*
Beneš, Z. - Kukla, M. - Benková, I.: *Předběžná zpráva o vybraných neobvyklých nálezech z doby římské z východního obchvatu Prahy*
- **Kras, jeskyně a lidé**, Svatý Jan pod Skalou, 7. - 8. 11. 2025, účast P. Kubálek
- **RESCUED: Neviditelná a zanikající data zachráněná**, Brno, 19. - 20. 11. 2025 - účast P. Beran-Cimbůrková
- Konference ASOR meeting - účast on-line **V. Doležalková** Surveys and Excavations at the Ancient Town of Nebo (Khirbat al-Mukhayyat, Jordan)

Školení absolvovaná zaměstnanci ÚAPPSČ:

- 05.02.2025 - SCCR - školení Travel Bakers - účast I. Benková
- 29.09.2025 - *Objevte sílu umělé inteligence a změňte způsob, jakým pracujete* - I. Benková
- 30.09.2025 - *Standardy pro řízení muzejní práce* - I. Benková
- 23.10.2025 - *Zvyšování finanční soběstačnosti kulturních organizací - úvodní seminář* - I. Benková
- 03.11.2025 - *Rukověť edukátorů Středočeského kraje* - A. Bergerová, M. Samek
- 21.11.2025 - *3D modelování v Autodesk Fusion* - M. Samek
- 01.12.2025 - *Aktivizační metody v muzejní Edukaci, Olomouc* - A. Bergerová, M. Samek

10. ODBORNÁ SDRUŽENÍ, REDAKČNÍ RADY ATD.

Sdružení historických sídel Čech, Moravy a Slezska

Sdružení profesionálních pracovníků památkové péče

Česká archeologická společnost

Z. Beneš - člen sbírkové komise Regionálního muzea v Kolíně

I. Benková - předsedkyně sbírkotvorné komise Muzea Českého krasu v Berouně

- členka sbírkotvorné komise Muzea Podblanicka

- členka sbírkotvorné komise Městského muzea Horažďovice

- členka Poradního sboru ředitele Krajského úřadu Středočeského kraje

M. Lutovský - členství a recenzní činnost v redakční radě Památek archeologických

- členství a recenzní činnost v redakční radě Archeologických výzkumů v jižních Čechách

- členství a recenzní činnost v redakční radě Archeologie západních Čech

- členství a recenzní činnost v redakční radě Numismatický časopis

- členství a recenzní činnost v redakční radě Numismatických listů

- člen poradního sboru pro sbírkotvornou činnost Národního muzea pro sbírkový odbor numismatika

od 1.6. 2024 na funkční období 2024 až 2029

L. Smejtek - členství a recenzní činnost v redakční radě ArchPrag

- členství a recenzní činnost v redakční radě ASČ

- členství v Radě instituce ÚAPPSZČ v Mostě ve funkci místopředsedy

11. VLASTNÍ VĚDECKÁ ČINNOST

V rámci smlouvy o spolupráci mezi Národním zemědělským muzeem, Výzkumným a šlechtitelským ústavem ovocnářským Holovousy a ÚAPPSČ realizován další rok **projektu NAKI III** identifikační kód DH23P03OVV036 „**Stopy tradičního hospodaření v průmyslově, zemědělsky a rekreačně využívaných regionech: jejich identifikace, dokumentace, záchrana a možnosti využití**“. Za ÚAPPSČ řeší J. Valentová, I. Benková. V roce 2025 byla realizována povrchová prospekce na vybraných územích v Podyjí a na Ostravsku. Realizovány byly průzkumné a dokumentační lety na všech třech zájmových územích.

Individuální spolupráce zaměstnanců na projektech jiných institucí:

P. Zemanová spolupracuje na grantovém projektu Archeologického ústavu AV ČR, Praha, v.v.i. „Forma společenské integrace nebo chyba v matrixu? Raně středověké „megasídliště“ v Roztokách (6.-7. století n. l.)“, ved. projektu PhDr. Martin Kuna, CSc., DSc., GA25-15417S, Grantová agentura ČR.

Z. Beneš spolupracuje na grantovém projektu GAČR „Between the Celts and the Northern People“.

Vědecko - výzkumné projekty pro Středočeský kraj:

V rámci spolupráce mezi příspěvkovými organizacemi byly na základě Smlouvy o koordinaci zahájeny terénní části projektů Brandýs nad Labem a Nehvizdy, probíhalo postupné zpracování výsledků projektů Zápy a Hořovice.

Interní projekty nebyly v roce 2025 realizovány z důvodů vytížení pracovníků hlavní činností.

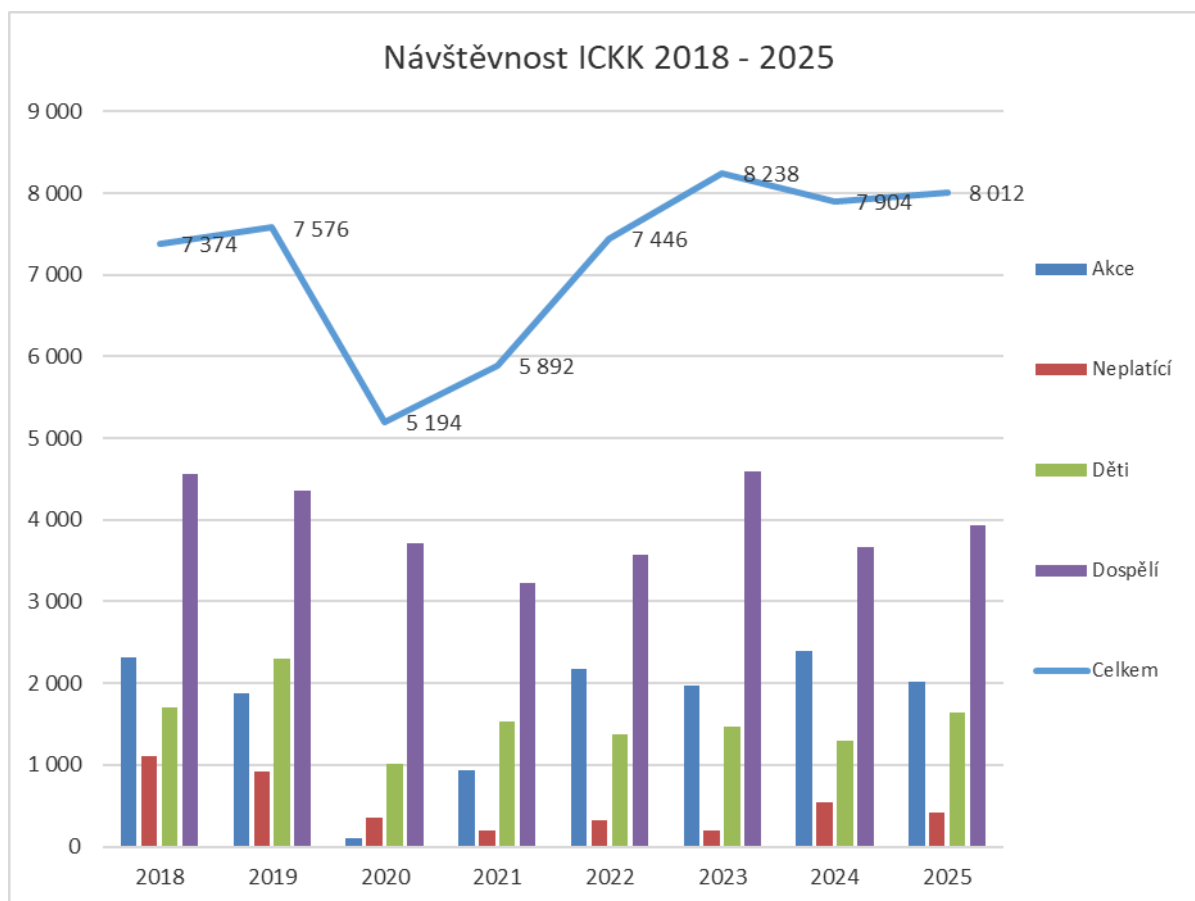
12. PROVOZ - INFORMAČNÍ CENTRUM KELTSKÉ KULTURY

i) Návštěvnost

Přehled návštěvnosti ICKK za dvacet let ukazuje celkem stabilní počet návštěvníků (cca 8 000 za rok), kteří se rádi vrací. Velmi důležitou roli v návštěvnosti hraje hlavně letní počasí, pokud teploty dosahují tropických hodnot, větší část potenciálních návštěvníků zůstane raději u Berounky, než aby se táhli do kopce na sálající nádvoří. Intenzivně se také věnujeme práci se školní mládeží formou vzdělávacích programů pro školy „Příběh pravěku aneb co bylo, když nebyla škola“ a „Příběh archeologie aneb od stěpů k lidem“. V posledním týdnu června pořádáme „Výlety do pravěku“ jako cíl pro školní výlety. **Edukace** nejen na zámku se ve 43 termínech v roce 2025 zúčastnilo **1 480 žáků**. I přes závislost návštěvnosti akcí Beltain a Samhain na počasí se v roce 2025 projevila přízeň návštěvníků, každou akci navštívilo zhruba 1 000 návštěvníků.

V roce 2025 byla návštěvnost ICKK následující:

Kategorie	Celkem
Dospělí	3 939
Děti	1 641
akce	2 013
Celkem	7 593
Neplaticí	419
	8 012



Na podzim roku 2023 jsme díky podpoře Středočeského kraje připravili ve spolupráci s Národním muzeem velmi zajímavou odbornou výstavu „Keltské mincovnictví v srdci Evropy. Keltské numismatika ve střední Evropě“, která prezentuje vývoj keltského mincovnictví na území Čech, Moravy, severovýchodního Rakouska a také jihozápadního Slovenska od 3. do 1. století před Kristem. Značná pozornost věnována zvláště oppidu Stradonice, ležícímu přímo proti zámku, které z hlediska množství mincovních nálezů patří mezi nejvýznamnější lokality celého keltského světa. Pro návštěvníky bude otevřena i na sezónu 2026.

Akce pro veřejnost v rámci provozu ICKK:

- 26. 4. 2025 Beltain
- 17. 5. 2025 Duellanti na zámku (Obec Nižbor)
- 29. 6. 2025 koncert Asonance
- 8. 8. 2025 koncert Ponožky pana Semtamťuka
- 18. 10. 2025 Samhain - Mezinárodní den archeologie
- 28. 10. 2025 Den Středočeského kraje
- 21. - 23. 11. 2025 výstava Zahrádkářů Nižbor
- 13. 12. 2025 adventní koncert Haleluja Band



Středočeské kulturní léto

- 14. 8. 2025 StandUp s hudbou Arnošt Frauenberg
- 17. 8. 2025 divadlo Martin Sochor - Trosečník Robinson
- 22. 8. 2025 koncert Jan Burian
- 26. 8. 2025 divadlo Nasraná máma (Horácké divadlo Jihlava) - zrušeno
- 29. 8. 2025 koncert Džezvica

13. CENTRÁLNÍ DEPOZITÁŘ BENÁTKY NAD JIZEROU

Ke dni 31. 12. 2025 se v Benátkách nachází **13 104 beden** s evidovaným archeologickým movitým dědictvím. Byla prováděna pravidelná údržba výtahu a povinné revize hasicích přístrojů a zařízení.