



Ústav archeologické
památkové péče
středních Čech

ZPRÁVA O HOSPODAŘENÍ A ČINNOSTI ZA ROK 2024

Ústav archeologické památkové péče středních Čech, p.o.

Nad Olšínami 3/448

100 00 Praha 10

IČO: 49276433

V Praze dne 7. 3. 2025

Mgr. Irena Benková
ředitelka ÚAPPSC

OBSAH

ORGANIZACE

- 1) Základní údaje o organizaci
- 2) Personální údaje k zajištění činnosti PO k 31. 12. 2024

HOSPODAŘENÍ PŘÍSPĚVKOVÉ ORGANIZACE

- 1) Čerpání rozpočtu - přehled nákladů a výnosů
- 2) Výsledek hospodaření za rok
- 3) Vyhodnocení schválených závazných ukazatelů
- 4) Pohledávky a závazky
- 5) Kontroly
 - i) vnější
 - ii) vnitřní
- 6) Komentář k hospodaření PO za rok 2024

ČINNOST

- 1) Záchranné archeologické výzkumy
 - i) Hrazené investorem - pozitivní
 - ii) Nehrazené investorem - pozitivní
- 2) Koordinace provádění ZAV na území Středočeského kraje
 - i) pravidelná účast na SAK, PAK
- 3) Odborná pomoc orgánům veřejné správy - vyjádření i pro investory a projektanty
- 4) Evidence archeologických akcí - databáze ZAV
- 5) Evidence a kontrola archeologických nalezišť
 - i) povrchové sběry
 - ii) kontroly památek zapsaných
 - iii) letecké snímkování
- 6) Technické zpracování - způsob
 - i) počet ročního přírůstku
 - ii) počet celkem
- 7) Prezentace výsledků výzkumů
 - i) www
 - ii) pořádané přednášky
 - iii) populární články
 - iv) výstavy mimo ICKK
- 8) Spolupráce s tuzemskými a zahraničními partnery
- 9) Vydávání periodického tisku
 - i) ASČ vydání
 - (a) distribuce a výměna; odborná oborová podniková knihovna
 - ii) publikační činnost
 - (a) Archeologie ve středních Čechách
 - (b) publikační činnost mimo ASČ
- 10) Pořádání odborných konferencí + účast
- 11) Odborná sdružení, redakční rady atd.
- 12) Vlastní vědecká činnost
- 13) Provoz ICKK
 - (1) návštěvnost
- 14) Centrální depozitář



Ústav archeologické
památkové péče
středních Čech

ORGANIZACE

1) Základní údaje o organizaci

Název: Ústav archeologické památkové péče středních Čech, příspěvková organizace
Sídlo: Na Olšinami 3/448
IČ: 49276433; DIČ: CZ49276433
Ředitelka: Mgr. Irena Benková
www stránky: www.uappsc.cz
Číslo organizace (dle SK): 604

Oblast činnosti

Na základě Usnesení Rady kraje č. 051-04/2019/RK byla Zastupitelstvem SK dne 18. 2. 2019 schválena Usnesením č. 089-17/2019/ZK nová zřizovací listina.

Hlavním účelem zřízení příspěvkové organizace je **ochrana a záchrana movitého a nemovitého archeologického kulturního dědictví** ve smyslu zákona č. 20/87 Sb., o státní památkové péči, ve znění pozdějších předpisů.

Předmět činnosti příspěvkové organizace je vymezen takto:

1. spolupráce s Archeologickým ústavem Akademie věd České republiky na úseku archeologické památkové péče, archeologických výzkumů a nálezů ve Středočeském kraji:

1.1. na základě povolení Ministerstva kultury České republiky a dohody o rozsahu a podmínkách provádění archeologických výzkumů uzavřené s Akademií věd České republiky provádí podle zákona č. 20/87 Sb., o státní památkové péči, ve znění pozdějších předpisů, na území Středočeského kraje archeologické výzkumy a archeologický dohled

1.2. v rámci Středočeského kraje se podílí na koordinaci provádění archeologických výzkumů a péči o movité archeologické nálezy

1.3. poskytuje odborně metodickou pomoc orgánům veřejné správy

2. evidence a dokumentace archeologických akcí, nálezů a nalezišť

3. technické a odborné zpracování nálezů a jejich uchování po dobu jejich zpracování

4. prezentace výsledků výzkumu

5. osvětová a metodická činnost v oblasti s nakládáním s archeologickým kulturním dědictvím

6. spolupráce s tuzemskými i zahraničními partnery v oboru své činnosti

7. vydávání a rozšiřování periodického tisku i neperiodických publikací a dalších tiskovin, dále vydávání a rozšiřování zvukových a zvukově obrazových záznamů na všech druzích nosičů, vztahujících se k předmětu činnosti; popularizace výsledků své práce v tisku, rozhlasu, televizi nebo jinou audiovizuální formou

8. pořádání odborných konferencí, sympózií a seminářů, vztahujících se k předmětu činnosti a výstav vypůjčených předmětů kulturní hodnoty, a to samostatně nebo ve spolupráci s jinými právníky nebo fyzickými osobami

9. pořádání kulturních a vzdělávacích programů vyplývajících z předmětu činnosti (filmové a multimediální) a spojených se zpřístupněním autorských děl, zejména programů se vztahem k archeologii a historii; pořádání veřejného předvedení audiovizuálních děl; provádění přednáškové a vzdělávací činnosti

10. vstupování do odborných, vlastivědných a profesních sdružení, jejichž zaměření souvisí s předmětem činnosti, a to zejména za účelem koordinace odborné činnosti

11. provádění vlastní vědecké a výzkumné činnosti, spolupráce na výzkumných a vědeckých úkolech jiných organizací či institucí; zpracování odborných posudků, rešerší a expertíz v oblasti archeologie

12. bezúplatné i úplatné poskytování informačních služeb a poradenský servis související s předmětem činnosti, a to podle své kapacity a při respektování směrnic zřizovatele, včetně zpřístupňování informací prostřednictvím počítačových a jiných sítí; poskytování dalších služeb odborné i laické veřejnosti v souladu s předmětem činnosti, tj. především průvodcovské činnosti v rámci svých expozic i mimo ně

13. zabezpečení provozu Informačního centra keltské kultury na zámku Nižbor

14. umožnění návštěv expozic, výstav a dalších kulturních akcí za úplaty; vybírání poplatků za fotografování, filmování a pořizování videozáznamů, pořizování kopií dokumentů a poskytování fotografií, negativů a ektachromů; prodej, popřípadě výroba katalogů, upomínkových předmětů a dalšího zboží, propagujícího předmět činnosti; pronájem dočasně nevyužitých prostor ve svěřených objektech, které spravuje, pokud to není v rozporu s kulturním posláním příspěvkové organizace; při pronajímání postupuje příspěvková organizace zejména podle platných předpisů, této zřizovací listiny v platném znění, směrnic a pokynů zřizovatele

15. správa centrálního depozitáře v Benátkách nad Jizerou

Okruhy doplňkové činnosti organizace:

- prodej kvasného lihu, konzumního lihu a lihovin

- výroba, obchod a služby neuvedené v přílohách 1 až 3 živnostenského zákona (zákon č. 455/1991 Sb., o živnostenském podnikání, ve znění pozdějších předpisů), obory činnosti: velkoobchod a maloobchod.

2) Personální údaje k zajištění činnosti PO k 31. 12. 2024

Ústav archeologické památkové péče středních Čech má sídlo v Praze. Pro zajištění záchranných archeologických výzkumů ve Středočeském kraji a uchování získaných movitých nálezů má ÚAPPSC ve správě a v pronájmu několik dalších pracovišť. V majetku Středočeského kraje jsou objekty v Kounicích a Benátkách nad Jizerou, zámek Nižbor má ÚAPPSC v bezúplatném pronájmu od obce Nižbor a prostory v Praze jsou pronajaty od soukromých osob.

Přehled jednotlivých pracovišť:

Pracoviště Praha:	Nad Olšínami 448/3, 100 00 Praha 10; tel./fax: 274 817 993 e-mail: praha@uappsc.cz ředitelství, účtárna a PaM, redakce, příruční knihovna, pracoviště ZAV
Pracoviště Kounice:	Hlavní 105, 289 15 Kounice; tel./fax: 321 695 877 e-mail: kounice@uappsc.cz pracoviště ZAV, laboratoř, knihovna, depozitář
Pracoviště Nižbor:	Zámek č.p. 260, 267 05 Nižbor; tel./fax: 311 693 100 e-mail: nizbor@uappsc.cz ; ickk@uappsc.cz pracoviště ZAV, Informační centrum keltské kultury
Pracoviště Benátky:	Hlavní 777, 294 71 Benátky nad Jizerou e-mail: benatky@uappsc.cz depozitář

Přehled pracovníků podle organizační struktury a funkčního zařazení k 31. 12. 2024:

Ředitelství, ekonomika, administrativa:

Mgr. Benková Irena	VŠ ředitelka
Bc. Čermáková Šárka	VŠ Asistentka – 0,5 úvazku
Mgr. Havrlantová Petra	VŠ referentka pokladny – 0,5 úvazku
Ing. Kropáčová Radka	VŠ ekonom, správce rozpočtu
Rybachok Olga	VŠ fakturantka/účetní
Mgr. Stanovská Johana	VŠ administrativa
Ing. Stolzová Stanislava	VŠ PaM – 0,5 úvazku

Pracoviště ZAV Praha + redakce:

Mgr. Baloun Lukáš	VŠ archeolog
-------------------	--------------

Mgr. Behenský Pavel	VŠ archeolog
Mgr. Beran-Cimbůrková, PhD.	VŠ antropolog - 0,5 úvazku
Bernat Jiří	SŠ terénní dokumentátor
Mgr. Doležálková Věra	VŠ archeolog - digitalizátor/knihovnice
Mgr. Kopřivová Jana	VŠ archeolog - MD
Mgr. Koutová Jarmila	VŠ archeolog - MD
Kukla Milan	SŠ terénní dokumentátor
Mgr. Kuklová Eliška	VŠ archeolog - MD
PhDr. Lutovský Michal	VŠ archeolog - vedoucí redaktor
Mgr. Mattiello Lucia	VŠ archeolog - 0,7 úvazku
Mgr. Puhačová Veronika	VŠ archeolog - edukace, propagace - MD
Mgr. Roháček Miloš	VŠ archeolog - edukace
Mgr. Šimečková Anežka	VŠ archeolog - vedoucí laboratoře - MD
Vajglová Irena	SŠ dokumentátor - kreslič
Mgr. Zemanová Petra	VŠ archeolog

Pracoviště ZAV Kounice:

Mgr. Beneš Zdeněk	VŠ archeolog
Bc. Doubek František	VŠ terénní dokumentátor
Mgr. Dufek Josef	VŠ archeolog
Fridrich Zdeněk	ZŠ technik
Jandajsková Hana	SŠ laborantka
Mgr. Jelínek Petr	VŠ archeolog
Mgr. Kubálek Pavel	VŠ antropolog
Malá Irena	ZŠ uklízečka - 0,6 úvazku
Pletinets Vitaliia	SŠ laborantka
Sazamová Kateřina	SŠ laborantka
Ing. PhDr. Smejtek Lubor, Ph.D.	VŠ archeolog

Pracoviště ZAV Nižbor:

Mgr. Bergerová Alžběta	VŠ archeolog + edukace
Mgr. Polišínský Tomáš	VŠ archeolog
Samek Miloslav	VŠ PR + edukace
Mgr. Volf Vojtěch	VŠ archeolog - 0,5 úvazku

Základní ošetření movitých nálezů (umytí a popsání, plavení) provádí pracovníci zaměstnaní na dohodu, převážně důchodci nebo studenti, na pracovišti v Kounicích. Práce spojené s terénními pracemi na záchranných výzkumech zajišťujeme prostřednictvím dodavatelských firem.

a) Fyzický počet zaměstnanců organizace celkem: **35**

Z toho:

kmenových zaměstnanců: **35** z toho 7 na dobu určitou a 5 na MD

externích zaměstnanců: 0

b) Přepočtený počet **kmenových** zaměstnanců: **30,29**

Přepočtený počet kmenových zaměstnanců v upraveném plánu na rok 2024 činil původně 31,50. Během roku došlo ke snížení přepočteného počtu kmenových zaměstnanců z důvodu dlouhodobé nemocnosti zaměstnanců a nevrácení se zaměstnankyň z rodičovské dovolené do pracovního poměru.

- c) Průměrná měsíční mzda předchozího roku: **40 922,- Kč**
Průměrná měsíční mzda příslušného roku: **49 944,- Kč**

V roce 2024 došlo k nárůstu průměrné měsíční mzdy o 9 022 Kč nejen z důvodu pokračujícího výzkumného projektu NAKI III, na který organizace získala dlouholetou dotaci od Ministerstva kultury. Při stejném počtu zaměstnanců došlo ještě navíc ke spolufinancování mezd spojených s tímto projektem ve výši 85,7 % z celkové přijaté dotace v roce 2024 ve výši 854 000 Kč. Došlo rovněž k vyplacení mimořádných odměn, jako ohodnocení zaměstnanců za extrémně vysoké pracovní nasazení v roce 2024 na všech nejen investorských záchranných archeologických výzkumech, které bylo nutné zvládnout s minimem dodavatelské podpory a při maximálním nasazení na velkých výzkumech (např. dostavba jižního obchvatu Prahy: D0 - stavba 511 - Běchovice - Říčany).



Ústav archeologické
památkové péče
středních Čech

HOSPODAŘENÍ

1) ČERPÁNÍ ROZPOČTU příspěvkové organizace k 31. 12. 2024

syntetický účet název syntetického účtu	Skutečnost k 31.12.2023 předchozího roku		Rozpočet schválený na aktuální rok 2024		Rozpočet upravený na aktuální rok 2024 k 31.12.24		Čerpání rozpočtu - skutečnost k 31.12. 2024		Plnění rozpočtu v % - Hlavní činnost	Plnění rozpočtu v % - Doplňková činnost
	hlavní činnost	doplňková činnost	hlavní činnost	doplňková činnost	hlavní činnost	doplňková činnost	hlavní činnost	doplňková činnost		
Náklady z činnosti PO - účtová třída 5 celkem	32 887,58	126,58	35 971,75	130,00	45 263,08	130,00	45 198,00	154,03	99,9	118,5
501 Spotřeba materiálu	763,76	0,59	800,00	1,00	850,00	1,00	872,93	0,75	102,7	75,0
502 Spotřeba energie	628,11	0,00	2 400,00	8,00	765,02	8,00	765,02	3,84	100,0	48,0
502xx z toho: elektrická energie	288,34	0,00	800,00	8,00	359,56	8,00	359,56	3,84	100,0	48,0
502xx plyn	339,42	0,00	1 600,00		383,96		383,96		100,0	
502xx ostatní zdroje tepla určené k vytápění ...	0,35						21,50			
503 Ostatní neskladové dodávky										
504 Prodané zboží		119,11		115,00		115,00		142,76		124,1
506, 507 Aktivace dlouhodobého a oběžného majetku										
508 Změna stavu zásob vlastní výroby	-13,99						8,30			
511 Opravy a udržování	474,92		644,00		800,00		792,99		99,1	
512 Cestovné	64,35		70,00		50,00		48,78		97,6	
513 Náklady na reprezentaci	51,69		50,00		30,00		29,26		97,5	
516 Aktivace vnitroorganizačních služeb										
518 Ostatní služby	5 269,13	0,88	5 000,00		16 176,68		16 124,35	0,68	99,7	
ZU Objem prostředků na platy (včetně odvodů)	22 349,82	6,00	23 682,75	6,00	23 358,79	6,00	23 358,79	6,00	100,0	100,0
521 Náklady na platy	16 785,81	6,00	17 790,11	6,00	17 584,88	6,00	17 584,88	6,00	100,0	100,0
521xx z toho: platy zaměstnanců	14 280,16		15 140,11		15 128,13		15 128,13		100,0	
521xx ostatní osobní náklady	2 415,20	6,00	2 650,00	6,00	2 381,22	6,00	2 381,22	6,00	100,0	100,0
521xx náhrada platu při doč. prac. nesch.	90,45				75,53		75,53		100,0	
524 Zákonné sociální pojištění	5 219,57		5 521,64		5 553,19		5 553,19		100,0	
525 Jiné sociální pojištění	57,04		68,20		68,68		68,68		100,0	

527	Zákonné sociální náklady - základní příděl do FKSP	287,41		302,80		152,04		152,04		100,0	
527	Stravování (do 55% ceny), školení, vzdělávání, zdrav.prohlídka a OOP pro zaměstnance	522,56		550,00		740,00		739,91		100,0	
528	Jiné sociální náklady										
531, 532, 538	Daně a poplatky (daň silniční, daň z nemovitostí, jiné daně a popl.)	77,18		120,00		70,00		67,92		97,0	
541, 542	Smluvní pokuty a úroky z prodlení, jiné pokuty a penále	63,11									
544	Prodaný materiál										
547	Manka a škody										
548	Tvorba fondů										
549	Jiné ostatní náklady	260,55		180,00		400,00		408,93		102,2	
551	Odpisy dlouhodobého majetku	2 063,21		2 075,00		1 622,59		1 622,59		100,0	
562	Úroky										
563	Kurzové ztráty	0,16						0,53			
569	Ostatní finanční náklady										
557	Náklady z vyřazených pohledávek										
558	Náklady z drobného dlouhodobého majetku	313,01		400,00		400,00		357,70		89,4	
Výnosy z činnosti PO - účtová třída 6 celkem		32 846,62	172,42	35 971,75	130,00	45 263,08	130,00	45 460,80	162,34	100,4	124,9
601	Výnosy z prodeje vlastních výrobků	18,91		30,00		30,00		37,00		123,3	
602	Výnosy z prodeje služeb	8 081,83		9 750,00		18 500,00		18 501,00		100,0	
603	Výnosy z pronájmu										
604	Výnosy z prodaného zboží		172,42		130,00		130,00		162,34		124,9
609	Jiné výnosy z vlastních výkonů										
641, 642	Smluvní pokuty a úroky z prodlení, jiné pokuty a penále	2,14									
643	Výnosy z vyřazených pohledávek										
644	Výnosy z prodeje materiálu										
645, 646	Výnosy z prodeje dlouhodobého nehmotného a hmotného majetku										

648	Čerpání fondů							29,65			
649	Jiné ostatní výnosy	2 498,93		3 541,75		291,75		285,66		97,9	
662	Úroky	532,46		340,00		340,00		437,35		128,6	
663	Kurzové zisky										
669	Ostatní finanční výnosy										
672	Výnosy vybraných místních vládních institucí z transferů	21 712,36	0,00	22 310,00	0,00	26 101,33	0,00	26 170,14	0,00	100,3	
ZU	672 - Příspěvek na provoz od zřizovatele bez účelového určení	20 354,78		20 064,00		24 499,97		24 499,97		100,0	
ZU	672 - Příspěvek na provoz od zřizovatele s účelovým určením (ÚZ 544)	627,76		1 487,00		747,36		747,36		100,0	
672xx	Dotace ze státního rozpočtu (ministerstva, Úřad vlády ČR, Úřad práce ČR apod.)	660,72		759,00		854,00		854,00		100,0	
672xx	Dotace od ÚSC (obcí, krajů)										
672xx	Finační prostředky ze strukturálních fondů EU, finančních mechanismů EHP Norsko a jiných zdrojů ze zahraničí zapojených do rozpočtu organizace - neinvestiční prostředky										
672xx	Finační prostředky ze strukturálních fondů EU, finančních mechanismů EHP Norsko a jiných zdrojů ze zahraničí zapojených do rozpočtu organizace - rozpuštění transferů do výnosů	69,10						68,81			
672xx	Jiné příspěvky a dotace z dalších zdrojů výše neuvedených										
Hospodářský výsledek před zdaněním		-40,96	45,84	0,00	0,00	0,00	0,00	262,80	8,31		
591	Daň z příjmů							56,00			
595	Dodatečné odvody daně z příjmů							3,04			
Hospodářský výsledek po zdanění		-40,96	45,84	0,00	0,00	0,00	0,00	203,76	8,31		

2) Výsledek hospodaření k 31. 12. 2024

Výsledek hospodaření PO k 31.12.2024	
Z hlavní činnosti	262 804,54
Z doplňkové činnosti	8 305,53
Celkem před zdaněním	271 110,07
Předpokládané zdanění celkem	59 040,00
Celkem po zdanění (zisk+, ztráta -)	212 070,07

Komentář k vykázanému výsledku hospodaření za rok 2024:

Výsledkem hospodaření organizace k 31. 12. 2024 je zisk ve výši **212 070,07 Kč**. Z toho je v hlavní činnosti vykázáno 203 764,54 Kč zisku (nárůst oproti skutečnosti roku 2023 o více než +244%) a v doplňkové činnosti 8 305,53 Kč zisku (pokles -81,88%). V roce 2024 došlo k poklesu výsledku hospodaření z doplňkové činnosti hlavně z důvodu likvidace neprodejných poškozených zboží, které navýšilo náklady o téměř 20 tis. Kč.

Kladný výsledek hospodaření z hlavní činnosti ovlivnil především velký nárůst tržeb za provedené investorské záchranné archeologické výzkumy (ZAV) a k němu nižší poměr subdodávek. Oproti roku 2023 se organizaci opravdu dařilo, a proto došlo k nárůstu výsledku hospodaření oproti roku 2023 (+43,46%).

Návrh na rozdělení zlepšeného výsledku hospodaření za rok 2024 do peněžních fondů				
Název peněžního fondu	Stav k 1.1.2024	Stav k 31.12.2024	Příděl ze zlepšeného VH za rok 2024	Stav po přídělu
Rezervní fond	1 276 121,54	1 281 001,98	212 070,07	1 493 072,05
Fond odměn	851 256,00	851 256,00	0,00	851 256,00
CELKEM	2 127 377,54	2 132 257,98	212 070,07	2 344 328,05

3) Vyhodnocení schválených závazných ukazatelů za rok 2024

Stanovené závazné ukazatele:

Závazný ukazatel rozpočtu PO	Schválená hodnota ukazatele	Hodnota po změnách	Skutečnost k 31.12.2024	Plnění (%)
Objem prostředků na platy (včetně odvodů)	23 688,75	23 364,79	23 364,79	100,00
672 - Příspěvek na provoz od zřizovatele bez účelového určení	20 064,00	24 499,97	24 499,97	100,00
672 - Příspěvek na provoz od zřizovatele s účelovým určením (ÚZ 544)	1 487,00	747,36	747,36	100,00

Komentář k plnění schválených závazných ukazatelů v roce 2024:

Závazný ukazatel Objem mzdových prostředků (včetně odvodů) ve výši 23 364,79 tis. Kč byl čerpán ve výši 23 358,79 Kč za hlavní činnost a 6 tis. Kč za doplňkovou činnost, což je 100,00 % plnění rozpočtu. Ukazatel byl během roku 2024 z původně plánované částky 23 688,75 tis. Kč navýšen o 705 tis. Kč z důvodu valorizace platů v roce 2024. K 31.12.2024 se naopak žádalo o snížení ukazatele Objemu mzdových prostředků o 1 028,96 tis. Kč z důvodu pokračování dvou zaměstnankyň na rodičovské dovolené a dlouhodobé nemocnosti některých zaměstnanců.

Závazný ukazatel Spotřeba energie ve výši 1 487 tis. Kč, tak jak byl schválen k 1.1.2024, se k 31.12.2024 snížil na výši skutečné spotřeby ve výši 747,36 tis. Kč, což je 100% plnění závazného ukazatele. Rozdíl mezi rozpočtovanými náklady na spotřebu elektrické energie a plynu a skutečnou spotřebou se musí od r. 2023 finančně nově vyúčtovat se zřizovatelem do 15.1. následujícího roku a z toho vzniklé pohledávky či závazky vypořádat do konce února následujícího roku po konci účetního období. Organizace v roce 2024 díky stále klesajícím cenám energií spotřebovala pouze 363,40 tis. Kč elektrické energie a 383,96 tis. Kč plynu. K výpočtu skutečné spotřeby energií za

rok 2024 musely být částečně použity i dohadné položky nákladů, protože organizace neměla k 15.1.2025 vyúčtování všech energií od dodavatelů energií. Dohady byly provedeny na základě použití zjištěné skutečné spotřeby energií v MWh (elektrická energie) a v m³ (plyn) a z použitých cen energií z fakturace během roku 2024, krácené poměrovým koeficientem krácení DPH ve výši 3 7 %. Skutečná fakturace energií spotřebovaných v roce 2024 bude krácena v roce 2025 vyúčtovacím poměrovým koeficientem krácení DPH roku 2024 ve výši 42%. Organizaci vznikl závazek vrátit zřizovateli finanční částku ve výši 739,635 tis. Kč, o což se ponížil závazný ukazatel spotřeby energie roku 2024.

Závazný ukazatel Příspěvek na provoz od zřizovatele bez účelového určení v celkové výši 24 499,97 tis. Kč byl splněn na 100 %. Závazný ukazatel by v roce 2024 oproti původnímu ukazateli navýšen několikrát. Od poslední úpravy závazných ukazatelů 19.12.2024 došlo k navýšení tohoto ukazatele o 3 519,09 tis. Kč. Došlo zde k zapojení časově rozlišených příspěvků od zřizovatele ze syntetického účtu 384 do rozpočtu organizace na rok 2024. Jednalo se hlavně o vyúčtování přijatých faktur za subdodávky a materiál použitý na vědecko-výzkumné projekty obchvatů Hořovic a Čelákovic, obchvatu Rakovníka, vyúčtování prací vlastními silami u VVP Plaňany, V+V Zápy. Od začátku roku k 19.12.2024 získala organizace od zřizovatele příspěvky ve výši 916,88 tis. Kč. Jednalo se o příspěvky na valorizaci mezd 2024, Středočeské kulturní léto a adventní koncert v ICKK na zámku Nižbor a rozpuštění příspěvku na edukační programy probíhající v ICKK.

4) Pohledávky a závazky

Součet rizikových pohledávek (pohledávky s problémovou vymahatelností): **76 230 Kč**

70 180 Kč - firma Elektromontas, a.s. – v insolvenčním rejstříku od 27.1.2025

3 630,00 Kč – firma R-built – se snaží o zápis do insolvenčního rejstříku

2 420,00 Kč – firma Firstav - vyhlášena exekuce na firmu již v roce 2023.

Organizace zjistila informace o insolvenčních odběratelů až po odeslání účetní závěrky za rok 2024 zřizovateli.

Součet nedobytných pohledávek (v daném roce odepsaných): 0

Součet nedobytných pohledávek (dosud neodepsaných): 0

Organizace k 31.12.2024 neeviduje žádné rizikové a nedobytné pohledávky, které by měly zásadní vliv na výsledek hospodaření.

5) Kontroly

1. Vnější kontroly

V roce 2024 neproběhly žádné vnější kontroly.

2. Vnitřní kontroly

ÚAPPSC se při své činnosti řídí platnými právními předpisy ČR a směrnicemi od zřizovatele, dodržuje „Pravidla archeologického výzkumu“ (nepřepsaný etický kodex archeologů).

Vnitřní předpisy organizace jsou pravidelně aktualizovány a uváděny v soulad s platnou legislativou ČR, zaměstnanci jsou s vnitřními řády organizace a směrnicemi zřizovatele průběžně seznamováni (prokazatelným způsobem).

Kontrolní činnost Ústavu archeologické památkové péče středních Čech se řídí schváleným Plánem vnitřních kontrol na rok 2024, o jehož plnění byla podávána zpráva Odboru kultury a památkové péče KÚSK v rámci Zprávy ředitelky.

V rámci druhé vlny byl v organizaci od 1. 1. 2023 implementován elektronický nástroj VŘK program Croseus, všechny úkony předběžné a vybrané úkony průběžné a následné kontroly jsou realizovány jeho prostřednictvím. V prostředí naší malé organizace je častým porušením chronologie řídicí kontroly schválení všemi pověřenými osobami v jeden kalendářní den, problematická se ukazuje platba přijaté faktury kartou a další drobné nesrovnalosti.

V roce 2024 byly prováděny následující vnitřní kontroly:

Kdo kontrolu vykonal	Zaměření kontroly	Kontrolované období	Datum vykonání kontroly	Zjištěné nedostatky	Opatření k odstranění nedostatků
Ředitelka	Činnost zaměstnanců 2024 a plány práce 2025	2024	Projednáno individuálně	neplnění termínů, neodevzdání NZ	Průběžná kontrola
Ředitelka	Výkazy práce, přehled akcí	2024	1x měsíčně porada	Chybné součty, neplnění termínů	Viz zápisy z porad
Asistentka	Vedení knihy jízd + příkazy k jízdě	průběžně celý rok	v den porady - viz výše	Chybně PHM, součty, chybějící podpisy	Proškolení, uvedení v soulad, doplnění
Ředitelka	Podklady k fakturaci nad 10 tis. Kč	průběžně	Croseus	Neúplnost, chybné součty	Opakované vyhotovení
Ředitelka	Vyjádření pro stavebníky a orgány státní správy	průběžně	1 x týdně	Nesrovnalosti v typu vyjádření, chybné adresy	Vyhotovení nového vyjádření bez formálních chyb
Asistentka	Vedení knihy pošty	průběžně	1x měsíčně porada	Chybějící údaje	Proškolení,
Ekonom - Ing. Kropáčová	Úhrada odběratelských faktur	průběžně	Croseus	Nezaplacení	Vystavení upomínky, u dlouhodobějších předání právníce
Referentka	Kontrola úplnosti účetních dokladů	průběžně	2x za pololetí	Chybějící údaje	Doplnění v průběhu kontroly
Referentka	Kontrola úhrady dodavatelských faktur	průběžně	Croseus	Platba po splatnosti	Pozdní dodání faktury do účtárny
Firma	Funkčnost hasicích přístrojů a hydrantů	1x ročně	01/24 Kounice, Benátky, 05/24 Nižbor, Praha	Žádné	
Firma Sybeka s.r.o.	Deratizace	1x ročně, Kounice 2x ročně	06 – Nižbor, Benátky a Kounice, 12 - Kounice	Přítomnost hlodavců a hmyzu	Likvidace, pasti
Pracovník MEDIKAAL TT., s.r.o.	pravidelnost lékařských prohlídek zaměstnanců	průběžně	měsíčně	Zdravotní způsobilost	Protokol u ředitelky, ve složce
STK	Funkčnost a bezpečnost vozidla	průběžně	Dle termínů v TP	8 vozidel prošlo	Oprava v servisu
Ředitelka	Prodej zboží v ICKK	1x za měsíc	Poslední den v měsíci	Předání tržeb	Měsíční uzávěrky uloženy

6) Komentář k hospodaření PO za rok 2024

V roce 2024 došlo k navýšení skutečných **nákladů** oproti roku 2023 o 37,37% z částky 33 014,16 tis. Kč v roce 2023 na 45 352,03 tis. Kč v roce 2024. Zároveň došlo k navýšení celkových skutečných výnosů z částky 33 019,04 tis. Kč v roce 2023 na částku 45 623,14 tis. Kč v roce 2024. Jednalo se o nárůst skutečných výnosů o 38,17%. Organizace vyhrála ve sdružení v roce 2024 veřejnou zakázku na investorský záchranný archeologický průzkum a jeho následné zpracování nálezů na dostavbě jižního obchvatu Prahy: D0 - stavba 511 - Běchovice – Říčany. Mezi dalšími velkými zakázkami byl např. záchranný výzkum Starého děkanství v Nymburce pro Město Nymburk či developerské projekty v Radotíně nebo Jinočanech. V roce 2024 zaměstnanci organizace prováděli rovněž několik vědeckovýzkumných projektů, které byly financované z příspěvků od zřizovatele. Jednalo se především o V+V projekt obchvatu měst Hořovice, Čelákovice a Rakovník. Zaměstnanci rovněž pokračovali na zpracování a vyhodnocování nálezů z již uskutečněných V+V výzkumů z minulých let, např. V+V projekty obchvat Zápy či Plaňan.

S nárůstem tržeb za ZAV došlo i k poměrnému nárůstu celkových nákladů vyvolaných potřebou pořízení spotřebního materiálu pro ZAV, drobného dlouhodobého majetku pro ZAV, ale i drobných dodavatelských služeb potřebných pro archeologické výzkumy. Organizace musela zároveň k vyfakturovaným tržbám vytvořit i odpovídající dohadné nákladové položky na budoucí očekávané výdaje potřebné pro zpracování a zhodnocení archeologických nálezů a dalších s tím spojených analýz.

Nárůst **výnosů** v roce 2024 byl zapříčiněn hlavně získáním velkých investorských záchranných archeologických výzkumů, které se v roce 2024 rovněž vyfakturovaly. Oproti původnímu plánu na rok 2024, který činil 9 750,00 tis. Kč, došlo k nárůstu tržeb za investorské ZAV na skutečnou hodnotu 18 501,00 tis. Kč (nárůst o 89,75 %). Další nárůst výnosů byl způsoben probíhajícími vědecko-výzkumnými projekty (V+V projekty) hrazenými zřizovatelem. Jednalo se např. o pokračující práce na zpracování nálezů V+V projektů Plaňan a Záp a o subdodávky služeb na probíhajících stavbách obchvatu Rakovníka, Hořovic či Čelákovice. Zde došlo v roce 2024 k čerpání těchto účelových finančních příspěvků ve výši 3 519,09 tis. Kč. Organizace použila v roce 2024 ještě další účelové finanční prostředky ve výši 211,88 tis. Kč na Středočeské kulturní léto 2024, adventní koncert 2024 a podporu edukačních projektů probíhajících v ICKK na zámku Nižbor.

V průběhu roku se sice nevrátily pracovnice z rodičovské dovolené, jak bylo původně plánováno, ale stabilní tým pracovníků se rozšířil o asistentku ředitelky (0,5 úvazku) a technického pracovníka v Kounicích.

Na začátku roku proběhla investiční akce Zasiťování PC sítě v pracovišti Kounice, kde byla zřízena z důvodů modernizace a problémů s vypadáváním wi-fi sítě. V druhém pololetí roku byla zadána a společností ANTA s.r.o. vypracována ověřovací studie, vyhotovená pro realizaci investiční akce „Hospodářské zázemí a konzervátorské pracoviště Kounice“ spolu se zamýšlenou „Vestavbou administrativních prostor“ na témže pracovišti. Tato studie, financovaná z prostředků zřizovatele, potvrdila a u NPÚ a HZS prověřila možnost realizace obou projektů.

Komentář k nákladovým a výnosovým položkám:

Jednotlivé údaje jsou porovnávány s upraveným rozpočtem po zahrnutí změn závazných ukazatelů z 19.12.2024 a změn čerpání energií dle stavu zjištěného k 15.1.2025.

- 501 - Spotřeba materiálu – navýšení nákupu oproti poslední schválené úpravě rozpočtu vyvoláno zvýšením náročnosti prací na archeologických výzkumech (+9,1%). Největší položku tvoří spotřeba pohonných hmot a materiálů pro ZAV. Spotřeba materiálu u doplňkové činnosti (DČ) - úspora plánované spotřeby materiálu (-25,0%).
- 504 – Prodané zboží u (DČ) – prodej více zboží, než se plánovalo a likvidace neprodejného poškozeného zboží (z roku 2003) v pořizovací ceně (samolepky) (+24,1%).
- 511 – Opravy a udržování – nárůst nákladů (+23,1%) vyvolaný především zvýšením oprav osobních vozů z důvodu stárnutí vozového parku a rovněž z důvodu vyšší nehodovosti zaviněné jinými účastníky silničního provozu. Dalším neplánovaným nákladem byly opravy hromosvodu, výmalba sálu a výměna bojleru na pracovišti v Kounicích. Pravidelnou součástí nákladů je servis IT, kontrola výtahů a hasicích přístrojů
- 512 – Cestovné – oproti upravenému rozpočtu došlo k menšímu čerpání než se plánovalo (-30,3%). Zaměstnanci se v roce 2024 neúčastnili tolika přednášek jako v předešlém roce 2023.
- 513 – Náklady na reprezentaci – nevyčerpání rozpočtu (-41,50%)

- 518 – Ostatní služby – nárůst nákladů na služby je díky probíhajícím velkým investorským ZAV a tvorbě dohadných položek na budoucí náklady spojené se zpracováním nálezů k vyfakturovaným tržbám za investorské výzkumy (+209,4%). Jen samotné subdodávky služeb spojené se záchrannými výzkumy činily v roce 2024 celkem 13 397,14 tis. Kč. Ostatní služby – nájem nemovitostí, tisk ASČ, telefonní poplatky, internetové připojení, revize, ICT, daňové a právní služby zůstávají srovnatelné s předchozími lety
- 521xx – Ostatní osobní náklady – zde došlo ke snížení (-18,3%) z důvodu nevyužití plánovaného počtu brigádníků při výzkumech. Nedostatek pracovních sil na trhu práce.
- 527 – Zákonné sociální náklady – základní příděl do FKSP – Pokles nákladů (-49,8%) vyvolaný změnou vyhlášky o FKSP. Zatímco v plánu rozpočtu na rok 2024 se plánovalo s tvorbou 2% z hrubých mezd, po novele už platila tvorba pouze 1%.
- 527 – Stravování, školení, vzdělávání, zdrav. prohlídky a OOP pro zaměstnance – nárůst (+34,5) je vyvolaný především stravenkovým paušálem, který se od roku 2024 účtuje v celé výši na účet SÚ - 527 a již se nedorovnává z účtu FKSP jako příspěvek od zaměstnavatele v letech předchozích.
- 538 – Ostatní daně a poplatky – snížení nákladů (-43,4%) vyvolané zrušením předplatného přenosných parkovacích míst v Praze, které organizace využívala pro parkování firemních vozů u sídla organizace.
- 549 – Jiné ostatní náklady – nárůst nákladů (127,2%) vyvolaný navýšením nákladů spojených s povinným ručením, havarijním pojištěním a pojištěním čelního skla u nově pořízených 4 vozidel, které organizace získala bezúplatným převodem od jiné příspěvkové organizace. Dále je zde náhrada škody za poničené pole zemědělského družstva související s vědecko-výzkumným projektem obchvatu Čelákovic.
- 551 – Odpisy dlouhodobého majetku – snížení účetních odpisů z důvodu prodloužení plánované doby použití dlouhodobého majetku oproti původnímu plánu odpisů na rok 2024 (-21,8%).
- 558 – Náklady z drobného dlouhodobého majetku – Rozpočet nevyčerpán oproti skutečnosti (-10,6%). Pořizovaly se hlavně nové notebooky a jiná elektronická zařízení (mobilní telefony, fotoaparáty a jejich příslušenství), dále různá zařízení potřebná pro archeologické výzkumy (např. dohledávačka kovů, nabíjecí zařízení se solární panelem, čerpadla s akumulátorovým nabíjením, ruční skener 3D apod.).
- 601 – Výnosy z prodeje vlastních výrobků – nárůst tržeb (+23,30%) vyvolaný především prodejem našich publikací spojených s probíhající výstavou Klenoty středočeského pravěku v Kolíně a dále zvýšený zájem o komiksy a naše časopisy Archeologie ve středních Čechách.
- 602 – Výnosy z prodej služeb – obrovský nárůst tržeb (42,3%) ze získaných investorských zakázek oproti upravenému rozpočtu. Oproti původnímu plánu by to byl nárůst ještě vyšší (+89,75%).
- 604 – Výnosy z prodaného zboží v DČ – nárůst tržeb (+24,9) ze zboží prodaného v ICKK na zámku Nižbor
- 662 – Úroky – nárůst výnosů z úroků (+128,6%) byl zapříčiněn ještě stále vysokými úrokovými sazbami, které nabízejí bankovní instituce.

Radou kraje nebyla uložena žádná nápravná opatření vztahující se k minulému období.



Ústav archeologické
památkové péče
středních Čech

ČINNOST

1. ZÁCHRANNÉ ARCHEOLOGICKÉ VÝZKUMY

		ZAV		Celkem	z toho pozitivní		Celkem pozitivních ZAV	NZAV		Celkem	z toho pozitivní		Celkem pozitivních NZAV
		1. pololetí	2. pololetí		1. pololetí	2. pololetí		1. pololetí	2. pololetí		1. pololetí	2. pololetí	
Mgr.	Baloun Lukáš	48	25	73	2	4	6	24	8	32	1	0	1
Mgr.	Behenský Pavel	67	101	168	21	15	36	13	16	29	4	2	6
Mgr.	Beneš Zdeněk	59	88	147	7	8	15	11	13	24	3	4	7
Mgr.	Bergerová Alžběta	43	31	74	9	6	15	19	14	33	1	1	2
	Bernat Jiří	7	7	14	2	1	3	15	10	25	5	2	7
Bc.	Doubek František	8	89	97	6	2	8	19	9	28	4	0	4
Mgr.	Dufek Josef	58	78	136	1	4	5	12	22	34	1	3	4
PhDr.	Frolík Jan, CSc.	0	3	3	0	0	0	0	0	0	0	0	0
	Kukla Milan	156	93	249	3	1	4	36	26	62	0	0	0
Mgr.	Mattiello Lucia	13	13	26	5	2	7	0	0	0	0	0	0
Mgr.	Polišenský Tomáš	24	28	52	2	4	6	13	5	18	0	0	0
Mgr.	Roháček Miloš, Ph.D.	41	45	86	3	4	7	40	34	74	1	0	1
Mgr.	Volf Vojtěch	51	24	75	2	1	3	7	6	13	0	0	0
Mgr.	Zemanová Petra	16	17	33	6	3	9	10	15	25	2	2	4
		591	642	1233	69	55	124	219	178	397	22	14	36

Pozitivní výzkum jedné převážně investorské lokality může být uveden v obou pololetích, proto množství uvedených zkoumaných lokalit je nižší.

i. Hrazené investorem - celkem 1233, z toho 124 pozitivních

Výběr informací o pozitivních výzkumech - řazeno abecedně dle katastrů, vedoucí výzkumů (autoři textů) uvedení na konci titulního řádku.

Bakov nad Jizerou, okr. Mladá Boleslav, č.a. 32/2024, AMČR C-202313347, Behenský, P.

1. ul. Smetanova, parc. č. 1232/3.
2. Oprava vodovodu a kanalizace; leden-únor 2024.
3. Vrstva s nálezy keramiky; novověk.

V lednu a únoru 2024 probíhaly výkopové práce pro opravu stávající kanalizace a vodovodu v části ulice Smetanova v Bakově nad Jizerou. Stávající potrubí bylo demontováno a nové položeno ve stejné trase. Při archeologickém dohledu nad výkopy byla v trase zaregistrována pouze nadložní vrstva světle hnědé-místy tmavě hnědé písčité hlíny s příměsí jílu. Zjištěná vrstva byla ve několika úsecích stavební rýhy ovzorkována, a to před domy čp. 128 a 130-131. Vzorkováním se podařilo získat menší soubor zlomků keramiky. Sběrem ve dně rýhy před domem čp. 131 byly nalezeny další keramické zlomky. Všechny nálezy lze datovat rámcově do období novověku. Ostatní kontrolované úseky rýhy neobsahovaly žádné další archeologické situace ani nálezy.

Běchovice – Říčany, okr. Praha – Praha – východ, č.a. DOH 08/2024, AMČR C-202403029; Benková, I. – Kukla, M.

1. Od k.ú. Běchovice (Hl.m. Praha) až po Nupaky, okr. Praha-východ
2. Stavba 511 – Pražský okruh
3. Od neolitu po novověk

Na základě Smlouvy o sdružení jsme se spolu s Archeologickým ústavem AV ČR Praha, v.v.i. (vedoucí sdružení) a společností Osina Archo s.r.o. podali nabídku do VZ od Ředitelství silnic a dálnic ČR, s.p. na provedení záchranného

archeologického výzkumu před stavbou východní části Pražského okruhu mezi Běchovicemi a dálnicí D1. Tuto zakázku jsme získali a terénní část byla zahájena v červnu 2024. Celá 1,2 km dlouhá stavba byla rozdělena na úseky, za provedení ZAV jsou odpovědní jednotliví členové sdružení. ÚAPPSC archeologicky zaštiťuje úseky 3 a 4, ostatní zaštiťuje Archeologický ústav AV ČR Praha (1, 2 a 5).



Terénní část bude probíhat do konce února



2025, plocha úseků není v době tvorby zprávy zcela skryta, na úseku 3 identifikováno více než 3 900 zahloubených objektů (téměř 70 identifikovaných logických celků nadzemních kůlových

staveb, 50 zahloubených chat z doby laténské a římské, 22 žárových hrobů doby bronzové nebo doby železné, 6 laténských kostrových hrobů a 15 pyrotechnických zařízení).

Na úseku 4 jsme zatím identifikovali 540 objektů, z toho více než 150 exploatačních jam patrně vrcholně středověkých nebo raně novověkých, několik nadzemních kůlových staveb. Zajímavou komponentou jsou pohřební komponenty – 8 kostrových eneolitických hrobů, 55 žárových a 2 kostrové komorové halštatské hroby a jeden kostrový hrob z doby římské. Po dokončení terénní části výzkumu bude zpracování jak movitých archeologických nálezů, tak získaných informací.

Běchovice - Úvaly, okr. Praha – Praha – východ, č.a. DOH 13/2024, AMČR C-202409727; Beneš, Z.

1. Od k.ú. Dubeč (Hl. m. Praha) až po k.ú. Tuklaty, okr. Kolín
2. Přeložka silnice I/12 Běchovice – Úvaly
3. Komponenty nejasné, pravěk až novověk a recent, nálezy na povrchu a v ornici (keramika, kovy).

V říjnu 2024 jsem byl pověřen ředitelku ÚAPPSC vedením povrchových prospekcí pomocí detektorů kovů na stavbě I/12 Běchovice – Úvaly. Nejprve jsem tedy 24.10.2024 společně s P. Kindelmannem prošel všechny tzv. červené úseky (tj. takové, které byly v předběžných studiích archeologických rizik označeny jako potenciálně rizikové), v západní části chystané stavby. Na toto prvotní ohledání jsem navázal 4.11.2024 průzkumem od úseku 6 SZ od Květnice až po východní konec JV od Úval u Prahy. S pomocí amatérských spolupracovníků (a zpočátku za pomoci D.

Daněčka z ARUP, který tuto skupinu využíval v roce 2024 pro prospekce na stavbě pražského okruhu) jsme poté zhruba každý týden procházeli vybrané úseky. Již 31.10.2024 šlo o úsek na k.ú. Dubeč, severně od Lítožnického rybníka, kde jsme našli především novověké až recentní artefakty. Pouze v jednom případě šlo o opaskové kování z doby římské, které patří bezpochyby k sídlišti zkoumaném během revitalizace Lítožnického rybníku. Dne 14.11.2024 jsme zkoumali západní část plochy 9 jižně od Úval, kde jsme nacházeli jen novověké až recentní artefakty. 21.11.2024 jsme pak pokračovali úsekem východně od silnice Škvorec-Úvaly až k Přišimaskému potoku, kde plocha 9 končila. Nejstaršími nálezy i zde byly věci ze staršího úseku novověku. Koncentrace anomálií



patrně na geomagnetickém měření se nám nezdají být archeologickými objekty, ale spíše geologickými poruchami. Dne 28.11.2024 provedl poslední prospekci v tomto roce David Daněček (ten den jsem měl přednášku na univerzitě v Praze), a sice na západním konci úseku 6, SZ od Květnice. Zde měli na pravěká období větší štěstí, neboť se zde podařilo nasbírat i keramické zlomky, rámcově datovatelné do období eneolitu až starší doby bronzové. Další prospekce budou probíhat i v roce 2025, jakmile budou přístupné další červené plochy, případně vybrané plochy žluté.

Bělá pod Bezdězem, okr. Mladá Boleslav, č.a. 35/2024; AMČR C-202400067; Behenský, P.

1. ul. Valdštýnská a Krupská; parc. č. 2701/1, 2702/5, 2702/6.
2. Obnova vodovodu; únor-březen 2024.
3. Sídlištní vrstvy s nálezy, povrchový sběr; novověk-industriální období.



Při kontrole rýhy pro nový vodovod v ulici Valdštýnská v blízkosti domu čp. 172 se podařilo zachytit a zdokumentovat dvě souvrství, které obsahovaly zlomky keramiky, stavební keramiky a fragmenty kachlů datované rámcově do novověku až industriálního období. Sběrem na výhozu z výkopu byl získán další keramický materiál a dýmka. V úseku další rýhy před domem čp. 184 byla zachycena mazanice se zlomky novověké keramiky. Na povrchu vyhozené zeminy z výkopu sesbírána malakofauna. Další stavební rýhy byly kontrolovány v ulici Krupská. Před domem čp. 15 bylo zjištěno a dokumentováno souvrství vyplněné mazanice

vrstvou, zlomky keramiky a zvířecími kostmi. Tyto nálezy můžeme opět rámcově datovat do novověku. Ve dně výkopu byl sebrána další keramika. U domu čp. 196 ve stejné ulici zaregistrována a ovzorkována další silná vrstva mazanice.

Benátky nad Jizerou, okr. Mladá Boleslav, č.a. 735/2024, AMČR C-202406754; Behenský, P.

1. ul. Pražská, parc. č. 918/2.
2. Obnova vodovodu a kanalizace; červenec 2024.
3. Propustek císařské silnice; industriální období 1 (19. století).

V červenci 2024 byly zahájeny výkopové práce pro obnovu kanalizace a vodovodu v ulici Pražská v Benátkách nad Jizerou. V rámci archeologického dohledu byl v jednom z úseků ulice Pražská na křižovatce s ulicí Boženy Němcové zdokumentován propustek historické kanalizace císařské silnice datovaný do 19. století.



Benátky nad Jizerou, okr. Mladá Boleslav, č.a. 1188/2024, AMČR C-202410770; Behenský, P.

1. ul. Podolecká, parc. č. st. 1197 a st. 149.
2. Rozšíření ulice Podolecká (práce na rozšíření pozemní komunikace včetně odvodnění); listopad 2024.
3. Ohradní/opěrná zeď, sklepy; industriální období 1.



V listopadu 2024 byl proveden archeologický dohled nad výkopy na stavbě Rozšíření ulice Podolecká (práce na rozšíření pozemní komunikace včetně odvodnění) v Benátkách nad Jizerou. Situace byla pozitivní. V oblouku na jižní straně napojení ulice Podolecká k hlavní ulici Vaněčkova došlo při rozšiřování úseku komunikace k odkryvu úseku zřejmě ohradní nebo opěrné kamenné zdi. Byla provedena pouze fotografická dokumentace. V souvislosti se dalšími zemními pracemi došlo k narušení, resp. k propadu nezasypaných sklepů na západní straně ulice Podolecká. Sklepy náležely domu vystavěnému po roce 1842. Zjištěná archeologická situace byla pouze fotograficky

zdokumentována.

Beroun, okr. Beroun, č.a. 42/2024, AMČR C-202400190; Bergerová, A.

1. Beroun, Zábranský park, parc. č. 126

2. Revitalizace parku u Zábranského kostela
3. Hrobky (novověk)

Dohledem byly při výkopech pro nové inž. sítě a cesty zachyceny novověké hrobky zrušeného hřbitova. Jde o zhruba 17 situací. Na haldách byly sesbírány lidské kosti a části kování zřejmě rakví či součástí náhrobků. Výkopy prořaly vyzděné (cihly) hrobky ve kterých se dochovali i kovové rakve (horní část hřbitova u vchodu). Na jižní straně kostela byly objeven kamenný poklop hrobky s kováním. Hrobky byly po dokumentaci jejich narušení stavbou opět zazděny (konstrukce oddělná geotextilií a pískem). Zjištěné situace byly zachyceny fotograficky a zaměřeny geodetem. Rozpoznán byl také zřejmě náhrobní kámen, který sloužil jako schod do sakristie – po dohodě je plánováno jeho předání stavbou do muzea v Berouně.



Beroun, okr. Beroun, č.a. 1223/2024, AMČR C-202411023; Bergerová, A.

1. Beroun, Muzeum Českého krasu, Husovo nám., st. parc. 185



2. odpadní sonda v atriu muzea

3. dvůr u Salátovského městského domu, vr. středověk-novověk

Při hloubení malé sondy v atriu muzea (při zdi u vchodu do Salátovského domu), kvůli zjištění stavu inž. sítí pro plánovanou rekonstrukci, došlo k objevení malého souboru ker. materiálu datovaného V. Volfem z části do vr. středověku a části po roce 1500. Střepy byly získány z kulturní vrstvy (tmavě šedo-hnědé hlinité), pod kterou byla odhalena valounová dlažba v hloubce cca 60 cm. Sonda odhalila zdivo domu a novodobé inž. sítě. Dokumentace proběhla kresebně fotograficky, (zaměření bylo provedeno pouze pásmem od rohu dvora).

Bezno, okr. Mladá Boleslav, č.a. 124/2024, AMČR C-202401019; Behenský, P.

1. JZ část obce-nově budovaná kolonie RD, parc. č. 1047.
2. Výkopové práce pro kVN; březen 2024.
3. Dva zahloubené objekty; zemědělský pravěk.

Při kontrole výkopů pro nové kabelové vedení VN se podařilo zachytit dva zahloubené objekty na řezu a v ploše rýhy. Oba objekty byly kresebně a fotograficky zdokumentovány, geodeticky zaměřeny a ovzorkovány. Z výplně objektu č. 2 byl získán menší soubor zlomků keramiky, který lze rámcově datovat do zemědělského pravěku. Sběrem na výhozu z výkopu byla sebrána další keramika.



Bítouchov, okr. Mladá Boleslav, č.a. 830/2023, AMČR C-202309278; Behenský, P.


1. Dolní a horní část obce, parc. č. 482/2.
2. Výkopové práce pro kNN; únor 2024.
3. Sběr na výhozu z výkopu; novověk-industriální období.

Od října 2023 do února 2024 probíhaly v dolní i horní části obce Bítouchov na Mladoboleslavsku výkopové práce pro obnovu kabelového vedení NN. Při kontrole jednotlivých výkopů nebyly zaznamenány žádné archeologické situace. Pouze došlo k provedení povrchového sběru na haldě z rýhy před domem čp. 110, kde bylo zjištěno několik zlomků keramiky, kterou lze datovat rámcově do novověku až industriálního období.

Bojetice, okr. Mladá Boleslav, č.a. 64/2024, AMČR C-202400387; Behenský, P.

1. S část zastavěného území vsi, parc. č. 156/12 a 156/10.
2. Výkopové práce pro kNN, únor 2024.
3. Dva zahloubené objekty, zemědělský pravěk.

Při kontrole výkopů pro položení nového kabelu NN se podařilo zachytit dva větší zahloubené objekty pravděpodobně sídlištního charakteru. Oba objekty byly řádně zdokumentovány a zaměřeny. Záchraný archeologický výzkum byl proveden ve spolupráci s Muzeem Mladoboleslavska. Vzorkování výplně objektu č. 1 přineslo jen jeden zlomek pravěké keramiky a fragment mazanice. Objekt č. 2 neobsahoval žádný archeologický materiál. Z nadložní vrstvy č. 2 (kulturní vrstva či podorniční?) pocházejí opět pravěké zlomky keramiky a zlomek zvířecí kosti. Sběrem na výhozu z výkopů byly získány další zlomky pravěké keramiky.



Boseň, okr. Mladá Boleslav, č.a. 487/2024, AMČR C-202404428; Behenský, P.

1. Zásadka - část obce Boseň, vedle domu čp. 49, parc. č. 601/2.
2. Novostavba rodinného domu, duben 2024.
3. Zahloubený objekt, dvě sídlištní vrstvy; novověk.



Výkopy pro základové pasy při stavbě rodinného domu došlo k zachycení většího zahloubeného objektu a dvou sídlištních vrstev. Všechny zjištěné situace se podařilo pouze fotograficky zdokumentovat a ovzorkovat. Ze vzorkování objektu nebyl získán žádný movitý datovací materiál. Výplně obou vrstev obsahovaly četné zlomky keramiky a ojediněle fragmenty mazanice, které lze datovat rámcově do období novověku. Další novověká keramiky byla získána sběrem na výhozech z výkopů a ornice.

Brandýs nad Labem, okr. Praha-východ, č.a. 196/2024, AMČR C-202401776; Baloun, L.

1. Západní okraj Masarykova náměstí, ústí ul. Karla Tájka, parc. č.: 103/14, 39
2. Stavba rodinného domu s provozovnou; září 2024.
3. 15. / 16. století; plošný odkryv, dokumentace řezů.

V rámci zemních prací související s podsklepenou částí RD došlo k narušení archeologické situace z přelomu pozdního středověku a časného novověku. Nalezený, mělce zahloubený objekt dosahoval 4 m délky. Výplň objektu byla tvořena souvrstvím o síle 20 – 30 cm. Uložení ve spodní části situace nesly stopy žáru a obsahovaly značné množství uhlíků a zuhelnatělých kusů dřev. V místě napojení základového pasu východní poloviny domu na podsklepenou západní část došlo k plošnému odkryvu části uvedeného objektu v rozsahu přibližně 1 m². Dno dokumentované situace bylo mírně zahloubeno do geologického podloží tvořeného zvětralými pískovcovými plotnami. Vzorkováním výplně objektu byl získán soubor zlomků keramických nádob a zuhelnatělých dřev o velikosti 5 – 10 cm.



Brodce, okr. Mladá Boleslav, č.a. 1069/2023, AMČR C-202311564; Behenský, P.

1. Těsně za S okrajem stávající zástavby; parc. č. 554/1, 564/26, 564/27.
2. Výstavba nových inženýrských sítí pro budoucí kolonii 34 RD, leden-únor 2024.
3. Menší objekt, soujámí-zemědělský pravěk, povrchové sběry/soubory štípané industrie a zlomků pravěké keramiky -zemědělský pravěk, neolit/eneolit (?).



V lednu a únoru 2024 opět probíhaly výkopové práce pro nové inženýrské sítě a komunikace k budoucí kolonii 34 RD v obci Brodce. Ke konci minulého roku zde probíhal záchranný archeologický výzkum. Letošní rok přinesl další zajímavá zjištění. Opět se podařilo povrchovým sběrem získat zlomky keramiky a štípané industrie. Při kontrole výkopů pro dvě nové šachty byly zachyceny dvě zahloubené situace v podobě menšího objektu a jednoho soujámí. Z výplně menšího objektu byl získán větší soubor pravěké keramiky. Soujámí neobsahovalo žádný datovací materiál.

Bukovno, okr. Mladá Boleslav, č.a. 726/2024, AMČR C-202406812; Behenský, P.

1. Areál kostela sv. Jana Nepomuckého, parc. č. 51.
2. Kostel sv. Jana Nepomuckého-oprava fasád, řešení interiéru a parteru; červen 2024.
3. Přeslen-zemědělský pravěk.

V polovině června započaly výkopové práce pro novou dešťovou kanalizaci a nové drenážní potrubí pro odvod srážkových vod kolem objektu kostela sv. Jana Nepomuckého na návsi v obci Bukovno. Kontrolu výkopů provedlo na žádost ÚAPPŠČ Muzeum Mladoboleslavska, konkrétně archeolog Mgr. Adam Kout. V trase jedné rýhy byl zjištěn zahloubený objekt, jehož výplň obsahovala malý přeslen. Z důvodu nemoci archeologa ÚAPPŠČ nebyla provedena základní dokumentace archeologické situace. V červenci byl uskutečněn další výjezd na stavbu, ale všechny stavební rýhy byly zaházené. Proveden byl pouze povrchový sběr v místech zasypaných výkopů, kde se podařilo najít menší soubor zlomků keramiky, datovaný do doby bronzové, pozdního středověku a industriálního období 1.

Bukovno, okr. Mladá Boleslav, č.a. 121/2024, AMČR C-202401260; Behenský, P.

1. J část obce-parc. č. 1169/1, 23 a 12/1.
2. Výkopové práce pro kNN, květen-červen 2024.
3. Sedm zahloubených objektů; zemědělský pravěk, industriální období.

V rámci archeologického dohledu byla kontrolována rýha pro nové kabelové vedení NN, kde se podařilo zachytit 4 menší zahloubené objekty, ze kterých byla získána keramika, struska a mazanice. Tyto nálezy lze datovat od pravěku až po industriální období. Při další kontrole rýh byly zachyceny další 3 objekty. Z důvodu malé šířky výkopů nemohla být provedena kresebná dokumentace, proto byly objekty pouze fotograficky zdokumentovány a geodeticky zaměřeny. Ze vzorkování jejich výplní byla získána další keramika, zlomky zvířecích kostí a fragmenty mazanice. Za zajímavost stojí, že ve výplni objektu č. 5, patrně zásobní jámy byl nalezen malý bronzový kroužek.



Cerhýnky, okr. Kolín, č.a. 642/2024, AMČR C-202406074; Beneš, Z.

1. Celá obec.
2. FTTx_P_NGA_V_NIO22_Cerhýnky_CEKOL2_OK 110387.
3. Sídliště, zahloubené objekty, starší doba železná.

Od 12.6.2024 probíhá archeologický dohled stavby sítě optického kabelu, která má kromě Cerhýnek pokrýt rovněž část Radimek. Rýha je obvykle široká 30 cm a hluboká 50-60 cm. Velmi často je vedena v souběhu se sítí kNN, případně těsně vedle kanalizačního řadu. Obvykle tedy prochází především recentními navážkami, vrstvami a vkopy. V jiných případech sice procházela čistým nadložím, ale bez

dosažení podloží. Jen v několika málo úsecích se zahlubovala více a tehdy byly zachyceny také zahloubené objekty

pravěkého stáří. Jednalo se o rýhu v jižní straně jedné z vedlejších ulic, která se k hlavní komunikace připojuje z východu, konkrétně v úseku mezi č.p. 97 a 95. Zde byly zjištěny celkem 4 objekty, z nichž objekt 2 byl charakteru zásobní jámy, ostatní pak byly podstatně rozměrnější. V případě objektů 3 a 4 dokonce velmi rozměrné (možná dokonce spíše charakteru kulturní vrstvy než objektu).

Vzhledem k malým rozměrům výkopu je však bližší interpretace marná. Při začišťování profilů a dna, jakož i sběrem nálezů z výkopku, byl získán poměrně početný soubor keramiky, který je možné datovat do starší doby železné. I v červenci však byly zachyceny další pozitivní situace. Při hlavní silnici na pomezí parcel k č.p. 15 a 16 byl částečně zachycený objekt, jehož dna kvůli mělkosti rýhy nebylo dosaženo. Nálezy získané z výhozu hlíny odkazují na novověkou dataci (odhadem 15.-17. století). Poslední pozitivní situací byl větší objekt 6, zachycený v rýze před č.p. 139 v nové ulici JZ od hlavní silnice. Spíše atypické zlomky keramiky lze datovat jen zhruba do doby bronzové až mladší doby železné.



Čelákovice, okr. Praha-východ, č.a. 1251/2024, AMČR C-202411265; Baloun, L.

1. Pole mezi silnicí Toušenská a Cihelna, parc. č.: 3909/47, 50, 53
2. Silniční obchvat, přeložka silnice II/245; od listopadu 2024.
3. Přelom starší a mladší doby železné - HA-D3 / LT-A,B; plošný odkryv.



Před zahájením hlavních stavebních prací byl podél celého úseku plánovaného obchvatu vyhlouben liniový „zjišťovací“ výkop široký 1m. Celková délka výkopů činila přibližně 1,1 km. Mocnost skryté ornice dosahovala 40-70cm. V rámci uvedených zemních prací se podařilo lokalizovat a prostorově vymezit polohu se zahloubenými sídlištními objekty. Úsek, na kterém byl v listopadu 2024 zahájen plošný archeologický výzkum je 140m dlouhý a 47m široký a nalézá se při západním okraji obchvatu. Během skrývky ornice a následně po ručním začišťení plochy se podařilo identifikovat celkem 165 zahloubených sídlištních objektů. Většinu nalezených objektů lze interpretovat jako

sloupové jámy. Mezi ostatní sídlištní situace můžeme zařadit obdélné polozemnice a nepravidelná větší soujámí. Archeologické situace zdokumentované do konce roku 2024 datujeme do období přelomu starší a mladší doby železné. Archeologický výzkum bude pokračovat i v roce 2025.

Černošice, okr. Praha – západ, č.a. 199/2024, AMČR C-202401800; Zemanová, P.

1. osada Jas, ul. Říční
2. vodovod a splašková kanalizace; březen - duben 2024
3. 1 sídlištní objekt; mladší – pozdní doba bronzová

Na východním okraji obce byl v rámci budování nového vodovodu a kanalizace v jednom z výkopů zachycen jeden objekt sídlištního charakteru. Jednalo se o přibližně středně velkou jámu nejspíše oválného tvaru, v jejímž zásypu se nacházelo velké množství zlomků keramických nádob, z nichž velká část byla přepálena, strusky a fragmentů mazanice, často s otisky po bližší neurčitelné dřevěné konstrukci. Na základě keramiky je možné tento objekt časově zařadit do mladší až pozdní doby bronzové. Za zmínku stojí, že v tomtož místě bylo zachyceno několik sídlištních objektů již v roce 2015 při výměně elektrického vedení a je vcelku pravděpodobné, že nově zachycený objekt je součástí jednoho z těchto objektů.



Černošice, okr. Praha – západ, č.a. 71/2024, AMČR C-202400548; Zemanová, P.

1. ul. Ke Hřišti, ppč. 5503/3, 5502/10, 5502/15
2. rezidence u Kazínské skály – II. etapa; únor - duben 2024
3. vrstva; novověk – industriální období

V jihovýchodní části obce byla v prostoru bývalého statku pod novodobými navážkami zachycena poměrně mohutná vrstva obsahující několik ojedinělých zlomků keramiky z novověkého až industriálního období.

Černošice, okr. Praha – západ, č.a. 636/2024, AMČR C-202406061;

Zemanová, P.

1. ul. Nádražní, ppč. 6192/21, 6192/22
2. oplocení areálu firmy AQUACONSULT; červenec 2024
3. 2 sídlištní objekty; novověk – industriální období

Ve východní části obce se ve výkopu pro nové oplocení podařilo v severozápadním řezu liniového výkopu zachytit dva zahloubené objekty. Na základě nepočetné keramiky, která pochází z nejsvrchnějších zásypových vrstev objektů, je možné první z objektů časově zařadit do industriálního období, druhý pak do novověku. Nicméně přítomnost rovněž starší keramiky v druhém z objektů naznačuje též blíže nespecifikované aktivity v tomto prostoru rovněž v blíže neurčeném období zemědělského pravěku a v raném, popř. vrcholném středověku.



Dalovice, okr. Mladá Boleslav, č.a. 686/2024, AMČR C-202406199; Behenský, P.

1. Jižní okraj zástavby obce, parc. č. 872/5.
2. Výkopové práce kVN; září 2024.
3. Zahloubený objekt; datace neurčena.

V září 2024 probíhala další etapa výkopových prací pro nové kabelové vedení NN a VN v areálu nově vznikající kolonie RD v místech bývalé cihelny. Ve výkopu pro nový kabel VN v blízkosti domu čp. 94 (OÚ Dalovice) byl zachycen jak na řezech, tak v ploše rýhy zahloubený objekt sídlištního charakteru. Objekt se podařilo

kresebně i fotograficky zdokumentovat a geodeticky zaměřit. Ze vzorkování jeho výplně byl získán větší soubor fragmentů mazanice. Vzhledem k absenci keramických nálezů nebylo možné zjištěnou situaci datovat. V areálu zaniklé cihelny bylo v minulosti objeveno archeologem Rudolfem Turkem žárové pohřebiště datované do mladší doby bronzové až starší doby železné. Dále v okolí i v prostoru cihelny probíhaly povrchové sběry (J. Waldhauser, V. Rudolf, R. Havelka), které potvrdily rozsáhlé polykulturní sídliště s osídlením z období neolitu, eneolitu, mladší doby bronzové a raného středověku. Zachycený objekt pravděpodobně může náležet ke dříve zjištěnému sídlišti.

Dobrovice, okr. Mladá Boleslav, č.a. 332/2024, AMČR C-202403088; Behenský, P.

1. ul. U Vrbiček, parc. č. 1685/35.
2. II. etapa-výstavba IS k 29 RD, březen-červen 2024.
3. Sídlištní objekty, pohřebiště; doba bronzová, doba halštatská, raný středověk.

Ke konci měsíce března započaly výkopové práce pro II. etapu inženýrských sítí (vodovod, kanalizace, komunikace, el. kabelové vedení atd.) k budoucím 29 RD



v lokalitě U Vrbiček v Dobrovicích. V minulosti již zde probíhal velký záchranný archeologický výzkum při I. etapě výstavby IS k nově vznikající kolonii RD (Kopřivová 2019). V rámci dohledu se podařilo zkontrolovat 16 výkopů pro el. pilíře, kde se podařilo zachytit a zdokumentovat pyrotechnologický objekt (pravděpodobně pícku) a dva zahloubené objekty (patrně kúlové jámy). Poté přišla na řadu mechanická skrývka ploch pro komunikace na úroveň podloží. V části plochy B a D byla zjištěna mocná hlinitá terénní deprese přírodního původu.



Na skrytých plochách A-D bylo identifikováno přes cca 200 archeologických objektů. Převážná část byla zastoupena kúlovými a sloupovými jámami, z větších objektů můžeme uvést zásobní jámy, několik zahloubených chat nebo hliníky. Dále byla zachycena také část žlabu či obvodového příkopu. V prostoru zkoumané plochy A se podařilo zachytit hrobovou jámu s kamenným zásypem se dvěma jedinci ve skrčené a natažené poloze na zádech. Hrobová výbava obsahovala malou čepelku, lasturu, několik fragmentarizovaných nádob, jednu celou nádobu, přepálenou keramiku a dvě záušnice. Podle keramiky a způsobu uložení zemřelých jedinců můžeme hrob

přiradit k únětické kultuře spadající do starší doby bronzové. Dalším zajímavým zjištěním byl objekt č. 506, v jehož výplni se podařilo nalézt cca 15 hliněných válcovitých tkalcovských závaží a jejich částí. Mezi další zachycené nálezy patřily např. drtidla, brousky, štípaná industrie nebo kostěné nástroje. Při kontrole skrývky na zkoumané ploše D bylo zjištěno i menší pohřebiště náležející patrně také únětické kultuře starší doby bronzové čítající cca 8 hrobových jam. V zásypech hrobových jam byly zachyceny, jak kamenné závaly, tak i obložení stěn plochými kameny (kamenné skříňky). Dosud se podařilo na tomto pohřebišti zachytit tři kostrové pohřby. Jednalo o objekt 708/hrob 21, který tvořil jednu hrobovou jámu rozdělenou na dvě části. U prvních dvou jedinců nebyla zaznamenána hrobová výbava. Třetí jedinec měl u sebe tři keramické nádoby. Při začišťování ostatních hrobových jam se podařilo vyzvednout ojedinele keramické nádoby, zlomky keramiky, bronzovou jehlicí, kostěné šídlo nebo štípanou industrii. V července a srpnu probíhala další část záchranného archeologického výzkumu polykulturní lokality u Vrbiček v Dobrovicích. Jednalo se o další hrobové jámy zachyceného pohřebiště ze starší doby bronzové náležící únětické kultuře a menší zahloubený objekt (kúlová/ sloupová jáma?). V zásypech hrobových jam byly zachyceny, jak kamenné závaly, tak i obložení stěn plochými kameny (kamenné skříňky). V některých případech byly odkryty jen prázdné hrobové jámy či nalezeno velmi malé množství kosterních ostatků. Hrobová výbava jedinců byla velmi strohá. Bylo získáno několik keramických nádob, zlomky keramiky, zvířecí kosti nebo bronzové záušnice. Mezi nejzajímavějšími zachycenými situacemi byl objekt 708/hrob č. 21 a objekt 674/hrob č. 26. Hrob č. 21 tvořily dvě jámy, které byly v superpozici. První jáma obsahovala dva kostrové pohřby, u nichž nebyla zaznamenána žádná hrobová výbava. Ve druhé byl nalezen jeden kostrový pohřeb jedince se třemi keramickými nádobami. V hrobě č. 26 byly na levé straně lebky jediného kostrového pohřbu zachyceny tři větší bronzové záušnice a za lebkou jedna keramická nádoba.

Dobrovice, okr. Mladá Boleslav, č.a. 992/2024, AMČR C-202408730; Behenský, P.

1. ul. Husova, parc. č. 1688/2.
2. Obnova vodovodu LT100; říjen 2024.
3. Zásobní jáma; zemědělský pravěk.

V rámci archeologického dohledu byly kontrolovány výkopové práce pro obnovu vodovodu LT100 v ulicích Husova a Nádražní v Dobrovicích. Při kontrole výkopů v ulici Husova byl v úseku jedné stavební rýhy zachycen větší zahloubený archeologický objekt sídlištního charakteru. Vzorkováním jeho výplně nebyl získán žádný movitý archeologický materiál, který by přispěl k jeho datování. Dle profilu objektu se jednalo nepochybně o zásobní jámu neboli tzv. „zásobnici“. Profil pravěkého zahloubeného objektu byl kresebně a fotograficky dokumentován na řezu ve stěně stavebního výkopu. Poloha objektu byla přesně geodeticky zaměřena. Zjištěný archeologický objekt je pravděpodobně



součástí rozsáhlého polykulturního sídelního areálu zachyceného při záchranných archeologických výzkumech prováděných Ústavem archeologické památkové péče středních Čech postupně v letech 2018 až 2024 a to při výstavbě nových rodinných domků, komunikací a inženýrských sítí v nové obytné kolonii U Vrbiček, která se nachází západním směrem od stavby vodovodu LT100. V rámci dosavadních výzkumů bylo prozatím prozkoumáno přes 700 archeologických situací datovaných od starší doby bronzové až po raný středověk. Stavební aktivity jsou v této lokalitě nadále sledovány. Nový výzkum ÚAPPSC na stavbě obnovy vodovodu doložil přesah pravěkého polykulturního osídlení východním směrem k ulici Husova.

Dobřichovice, okr. Praha – západ, č.a. 85/2024, AMČR C-202400752; Zemanová, P.

1. ul. Lipová, ppč. 1295/134, 1295/51
2. rodinný dům; leden 2024
3. vrstva; zemědělský pravěk

Na severovýchodním okraji obce byl v rámci archeologického dohledu v základových pasech pro rodinný dům zachycen u dna výkopu povrch kulturní (?) vrstvy obsahující několik ojedinělých zlomků keramiky z období zemědělského pravěku.

Dobřichovice, okr. Praha - západ, č.a. 760/2024, AMČR C-202407066; Zemanová, P.

1. ul. Lipová, ppč. 1295/135
2. rodinný dům; červen 2024
3. vrstva; zemědělský pravěk

Na severovýchodním okraji obce byl v rámci archeologického dohledu v základových pasech pro rodinný dům zachycen u dna výkopu povrch kulturní (?) vrstvy obsahující ojedinělý zlomek keramiky z období zemědělského pravěku a fragment mazanice.

Dolní Krupá, okr. Mladá Boleslav, č.a. 146/2023, AMČR C-202301430; Behenský, P.

1. SV část obce, parc. č. 142/9.
2. Výkopové práce pro kNN; únor 2024.
3. Mělký zářez do podloží; novověk.

V rámci archeologického dohledu byly kontrolovány výkopové práce pro nové kabelové vedení NN a dvě el. skříně. V trase výkopů byl na mírném severovýchodním svahu zachycen pod orniční vrstvou v délce cca 2 m mělký zářez do podloží. Zářez měl rovné horizontální dno, hlinitou výplň hnědé barvy s hrudkami opuky, která tvoří v místě skalní podloží.

Z výplně zářezu se vzorkováním podařilo získat malý zlomek keramické nádoby (vytáčená oxidační hrnčina s vnitřní transparentní glazurou) a drobný zlomek kamnového kachle s nepatrným úsekem blíž neurčitelné reliéfní výzdoby čelní vyhřívací stěny (vnitřní strana očazená). Nálezy lze datovat rámcově do období novověku.



Drahelčice, okr. Praha západ, č.a. 231/2024, AMČR C-202402087; Bergerová, A.

1. Drahelčice, parc.č. st. 22/1, st. 22/2, st. 148, st. 149, p. č. 38/2, 38/1, 795/2, 37, 190/3, 190/4
2. Základní škola Drahelčice
3. Sídliště, pravěk, novověk

Dohledem bylo při skrývce pro novou ZŠ a hřiště objeveny zlomky pravěkých a středověkých střepů. Situace rozpoznány nebyly skrývka byla provedena buldozerem. Koncentrace a místa nálezů byla zaměřena pomocí GPS. Protože stavba nebude objekty ničit a terén se bude

v místě hřiště naopak navyšovat, došlo pouze k vzorkování sběrem a zaměření.

Drahelčice, okr. Praha západ, č.a. 552 /2024, AMČR C-202405094; Bergerová, A.



1. Drahelčice ul. K Bitíni, parc.č. 988/32 a 33, 988/28 a 29
2. Za Panským rybníkem, 50 RD a technická infrastruktura – část C20-19 (na parc.č. 988/32 a 33), C15-16 (na parc.č. 988/28 a 29)
3. Sídliště, doba bronzová – Knovíz

Při skrývkách pro RD byly rozpoznány archeologické objekty, následně zkoumané exkavací. Celkem šlo o 5 objektů, podle keramických zlomků náleží kultuře knovízské. Jde o hliníky a zásobnice. V objektu č.1, (který je v superpozici s obj. č. 4) se v hloubce cca 10 cm podařilo objevit bronzovou jehlici s očkem a sekeromlat (eneolitický?). Objekty byly zdokumentovány geodeticky, kresebně i fotograficky. Celkem šlo o 5

objektů, podle keramických zlomků náleží kultuře knovízské. Jde o hliníky a zásobnice. V červenci došlo k dokopání objektu č.1 (zřejmě zásobnice) – vybrán jako hodnotný, v předchozím pololetí, zde byla objevena (bronzová jehlice s očkem a sekeromlat (eneolitický?). Objekt byl zdokumentován, kresebně i fotograficky.

Drahelčice, okr. Praha západ, č.a. 773/2024, AMČR C-202407252; Bergerová, A.

1. Drahelčice, p. č. 22/2
2. Modulární stavba mateřské školy Drahelčice - I. etapa. Na Návsi 47.
3. Sídliště, novověk?

Dohledem byl ve výkopu pro retenční nádrž při stavbě pro novou MŠ na parc. č. objeven 1 kruhový (cca 2m v průměru) zahloubený objekt s tmavou šedo-černou hlinitou jílovitou výplní, došlo pouze k fotografické dokumentaci a vzorkování objektu a zaměření pomocí pásma od plotu. Nepodařilo se objevit datovací materiál, pouze zlomek cihly, který se ale mohl dostat do výkopu v souvislosti se stavbou. Může také jít o novověkou studnu či jímku.



Drahelčice, okr. Praha západ, č.a. 552/2024, AMČR C-202405094; Bergerová, A.

1. Drahelčice ul. K Bitíni, parc.č. 988/26, 27
2. Za Panským rybníkem, 50 RD a technická infrastruktura – část C13-14 (na parc.č. 988/26 a 27), C17-18 (na parc.č. 988/30 a 31)
3. Sídliště, doba bronzová – Knovíz



Při hloubení základový pasů (hlubokých cca 1 m) pro stavbu RD 988/26,27 byly rozpoznány archeologické objekty, (zahloubené do podloží tvořeném na místě světle hnědým jílem) následně dokumentované na řezech. Celkem šlo o 3 větší objekty, podle keramických zlomků náleží kultuře knovízské. Jde o 2 hliníky a asi 1 zásobnici, kde se podařilo objevit polovinu zachované nádoby. Objekty byly zdokumentovány geodeticky, kresebně i fotograficky. Datovat objekty lze dle nálezů keramiky do doby bronzové (Knovíz?).

Drahotice, okr. Mladá Boleslav, č.a. 906/2024, AMČR C-202408022; Behenský, P.

1. SZ část obce, parc. č. 403/10.
2. Výkopové práce pro kNN; září 2024.
3. Dva zahloubené objekty; datace neurčena.

V rámci archeologického dohledu byly kontrolovány výkopové práce pro nové kabelové vedení NN. V úseku jedné stavební rýhy se podařilo zachytit dva větší zahloubené objekty s tmavě až světle hnědou hlinitou výplní. Oba objekty

byly kresebně i fotograficky dokumentovány, vzorkovány a geodeticky zaměřeny. Ze vzorkování nebyl získán žádný movitý archeologický materiál, který by objasnil dataci a funkci objektů.

Drasty, okr. Praha-východ, č.a. 168/2021, AMČR C-202101356, Roháček, M.

1. Starý zemědělský dvůr v obci Drasty.
2. Přestavba zemědělského dvora a všech objektů uvnitř na klášter bosých karmelitek.
3. Středověk-novověk.



Stavba kláštera, která začala v roce 2021, pokračovala i v roce 2024 a během dohledů v polovině letošního roku byly objeveny celkem dva archeologické objekty. První na konci února, zahluobený objekt na řezu stěny výkopu pro kanalizaci, situovaný pod současným špýcharem. Jednalo se nejspíše o sídlištní objekt a materiál nalezený ve výplni datačně odpovídal vrcholnému až pozdnímu středověku. Druhý objekt byl odhalen v červnu po sundání opěrné kamenné zdi v severozápadní části areálu, naproti budově bývalého ovčína. Ve stěně obnažené hlíny ve výšce přibližně dva metry nad současným terénem, byl objeven na řezu zahluobený sídlištní objekt, pravděpodobně zásobnice, která ve

výplni obsahovala množství keramických střepů a mazanice. Datačně spadá rovněž do vrcholného-pozdního středověku. V předchozím pololetí byla sundána opěrná zeď u budovy ovčína. Nyní byla odebrána i další zemina za zdí a udělán výkop pro základy nové opěrné zdi. Došlo zde k objevu celkem pěti objektů. Čtyři objekty se nacházely ve výkopu pro základy nové zdi (v případě jednoho bylo v jeho okolí kamenné zdivo) a pátý ve stěně vysokého náspu za opěrnou zdí ve výšce kolem dvou metrů. Objekty byly dokumentovány pouze fotograficky a jejich tvary a vzorkovaný materiál z výplně vypovídá spíše o novověkém až industriálním období.



Dřetovice, okr. Kladno, č.a. 698/2024, AMČR C-202406531, Volf, V.

1. Skrývka ornice pro budoucí komunikaci mezi obcemi Dřetovice a poutním místem Budeč,
 2. Dohledy při skrývkách ornice a vzorkování výplně 8 - 11/2024.
 3. pozdní doba bronzová a starší doba železná, sídliště a pohřebiště
- Vzhledem k povaze stavby, která skutečně v naprosté většině délky své trasy nenarušuje hlubší terény, než skrývka ornice, byla zvolena minimalistická verze výzkumu – fotografické a geodetické



dokumentování a vzorkování výplně povrchů zahluobených objektů. Získané zlomky keramiky ukazují na pozdní dobu bronzovou či počátek doby železné, v terénu bylo možné registrovat prostorově oddělený sídlištní a pohřební areál.

Hořovice, Velká Víška, okr. Beroun, č.a. 1295/2024, AMČR C-202502028; Polišenský, T.

1. Severovýchodně a východně od obce, č.parc.2398/19, 2398/20 (k.ú. Hořovice); 958/22, 958/23, 958/24, 958/37, 958/45, 958/47-50 (k. ú. Velká Víška)
2. Silniční obchvat.
3. Sídlíště

V plánované trase obchvatu sondáží zachycena část sídliště z období neolitu a mladší doby bronzové.

Hořovice, okr. Beroun, č.a. 1185/2023, AMČR C-202312835; Polišenský, T.

1. Starý Zámek, č. parc. 6
2. Inženýrské sítě a terénní úpravy.
3. Byl zachycen a dokumentován řez reliktem valu – vrcholný středověk.

Hostivice, okr. Praha západ, č.a. 24/2024, AMČR C-202313249; Bergerová, A.

1. Hostivice, ul. Průmyslová, parc. č. 1152/1, 1152/35
2. kVN, p. č. 1152/1; IV-12-6033491.
3. Kulturní vrstva (zemědělský pravěk – knovíz?)

Při hloubení výkopu pro kNN byla objevena kulturní vrstva. Situace byla zdokumentována na profilu výkopu a vzorkována. Na základě nálezů keramiky byla datovaná do období zemědělského pravěku. Rozšiřuje tak zjištění o rozsahu lokality objevené při předchozím výzkumu V. Čtveráka z roku 1982.

Chodeč u Mělníka, okr. Mělník, č.a. 1052/2024, AMČR C-202409545; Roháček, M.

1. JV okraj obce.
2. Chodeč u Mělníka - polní cesty VC9A, VC9B a LBK 47
3. Pravěk zemědělský – doba železná?

Na JV okraji obce Chodeč došlo zemními zásahy k rozsáhlým úpravám polní cesty, zejména k seříznutí zvýšených svahů podél cesty. Při seříznutí terénu ve svazích podél cesty byly objeveny dvě skupiny archeologických objektů, v každé skupině tři objekty poblíž sebe, v jeden případě nejspíše v superpozici. Jedna skupina se nacházela na jižní straně, druhá na severní, o kus dále. V pěti případech se jednalo nejspíše o zahloubené sídlištní objekty. Šestý objekt byl kostrový hrob. Po dohodě se stavebníkem a investorem, kvůli hrozbě narušení stability svahů, byly kromě hrobu objekty pouze zdokumentovány na řezu a ovzorkovány. Dle sporadických nedidiagnostických nálezů keramiky z výplně objektů můžeme datovat jen do zemědělského pravěku. Pouze v případě hrobu, kterých byl jediný celý vykopaný, byl ve výplni pouze jeden malý zkorodovaný a neidentifikovatelný železný předmět. V takovém případě se datace dá upřesnit na období od starší doby železné.



Choťánky, okr. Nymburk, č.a. 536/2024, AMČR C-202404738; Doubek, F.

1. Lokalita Vrčení, při silnici směrem na Pátek, p. č. 196/21, 196/141, 196/151 a 196/134 a další
2. Výkopové práce pro kNN, kVN a TS, parc. 196/21
3. Sídlištní areál?, zahloubený objekt; zemědělský pravěk, REC?; Mz.



V rýze výkopů pro kabely NN na parcele 196/141 byly zjištěny celkem 4 menší zahloubené objekty. Výplň dvou tvořil šedohnědý písčitohlinitý zásyp bez jakéhokoliv znatelného archeologického materiálu. Pouze ve výplni objektu č. 1 byl nalezen menší zlomek MZ. Zbylé dva objekty tvořila mramorovaná výplň hlinitých a písčitých hrudek s ostřejší hranou objektu bez jakýchkoliv datačních materiálů. U objektu č. 2 se při spodní hraně jeho stěny nacházela pouze slabá uhlíkatá vrstva. Vzhledem k leteckému snímkování lokality s pozitivními porostovými příznaky byly objekty s šedavou výplní zdokumentovány v profilech výkopů, objekty s mramorovanou výplní (u nichž je podezření na REC

původ) byly vzhledem k lokalitě alespoň zdokumentovány fotograficky. Všechny pak byly zaměřeny pomocí GPS souřadnic.

Choťánky, č.a. 967/2024, AMČR C-202408116; Doubek, F.

1. Lokalita Ohrada, severně od silnice II/611, p. č. 275/325, 287/5
2. Výkopové práce pro IS, skrývky komunikací, parc. 275/325
3. Sídlištní areál, zahloubené objekty, neolit – StK; Keramika, ZKo, ŠI, Ká, MZ.

Při zemních pracích zahrnující skrývky budoucích komunikací a výstavbu IS se na západním okraji této lokality podařilo zachytit okraj sídelního areálu kultury s vypíchanou keramikou. Zjištěno bylo celkem 15 objektů – jeden rozsáhlejší objekt nepravidelného půdorysu, dvě zásobní jámy, jeden úzce oválný objekt a 11 sloupových či kůlových jam. Plocha současného výzkumu pokrývá nejspíše stejný sídelní areál zachycený výkopovými pracemi v předchozích letech při výstavbě kNN, kVN vedených podél severní hrany silnice II/611 a s nedaleko zjištěným neolitickým hrazeným areálem.



Chotouň, okr. Kolín, č.a. 416/2024, AMČR C-202403618; Dufek, J.

1. Chotouň, areál kostela sv. Prokopa; ppč. 5, 6
2. Rekonstrukce okapového chodníku, odvedení dešťové vody do vsakovacích míst. kostel sv. Prokopa.
3. Sídliště?, kultovní aktivity?, vrcholný středověk, sběr z výsypu výkopu.

Dne 26. 11. 2024 byl na haldě z výkopu odvodu dešťových vod nalezen keramický zlomek nádoby datované do vrcholného středověku.

Jílové u Prahy, okr. Praha-západ, č.a. 300/2024, AMČR C-202402912; Kukla, M.

1. V severní části jádra středověkého města, ul. Jana Morávka, Parc. č. 44/1, 43
2. Parkoviště P+R; duben – červen 2024.
3. Pražící pec a vertikální důlní dílo 15./16. st.; kompletní dokumentace.

Při rekonstrukci parkoviště nalezena jednoduchá oválná pražící pícka na rudu, vyložená velkými kameny, které byli stejně jako jílovité podloží v těsném okolí do červena propáleny. V blízkosti byl zahloubený objekt kruhového půdorysu se 3 m v průměru. Původně se projevoval červenou barvou ve žlutém jílu a tudíž byl zvažován jako pyrotechnologické zařízení. Po odebrání 30 cm vrstvy, která měla být zničena stavbou provápněním se ale ukázalo, že se jedná o hlubší jámu zaplněnou na vnějším okraji červeně vypálenou mazanicí a uvnitř světlejší zahliněnou vrstvou. Jáma se směrem dolů trychtýřovitě zužovala. Pomocí těžké mechanizace jsme provedli sondáž do 3 m hloubky, ale dna jsme se nedobrali. Vnější výplň byla uložena nezvykle vertikálně, oproti vnitřní horizontální. Vnější vrstva obsahovala velké množství velkých kusů mazanice s otisky výdřevy a keramiku patnáctého století. Vnitřní vrstva (zátka) pak keramiku šestnáctého století. Na základě zkušeností s montánními aktivitami a po konzultaci s kolegou doc. Mgr. Petrem Hrubým Ph.D. jsme došli k závěru, že se jedná o staré důlní dílo, které zřejmě fungovalo do dvacátých let patnáctého století, kdy město Jílové lehlo popelem po vypálení husity. Šachta ležela na zadní parcele středověkého domu a zřejmě byla zavezena někdy v průběhu šestnáctého století. Stavba odhalila těž skalní výchoz, kde podle pamětníků probíhá jedna z mnoha zlatonosných žil.



Jinočany, okr. Praha západ, č.a. 160/2024, AMČR C-202401390; Bergerová, A.

1. Jinočany, parc.č. 529/24, 550/17, 550/22, 550/38, 550/39, 550/41, 550/42, 551/12, 551/13, 551/14, 553/11
2. Retail Park Jinočany
3. sídliště a pohřebiště, doba bronzová, středověk

Dohledem při plošných skrývkách pro stavbu 3 hal došlo k objevení archeologických situací. Na dohled navázal ZAV, zdokumentováno či sondováno bylo na 440 objektů. Mezi nalezené objekty patří sídlištní objekty, v půdorysu zachycené dlouhé domy, dále kůlové a sloupové

jamky, zásobní jámy, asi 10 žárových hrobů v ker. nádobách. Předběžná datace podle ker. materiálu je doba bronzová (povětšinou zřejmě knovíz). Objeveny byly i 2 kostrové hroby. Jedním z nich bylo dítě uložené ve skrčené poloze v sídlištní situaci. Před něj byl položený zlomek zrotěrky, v druhé polovině kruhové jámy byly uloženy i nádoby zřejmě jako milodar. Druhý hrob byl narušený meliorací, obsahoval malý džbánec. Pohřbený byl ve skrčené poloze – kosti byly ve špatném stavu dochování (datace zatím není jasná (eneolit?-středo-bronz?-únětická?). Ve spodní části plochy poblíž rybníka byla objevena zahlabená chata a zásobní jáma obsahující středověké střeby.



Klášteří Skalice, okr. Kolín, č.a. 361/2024, AMČR C-202403340; Dufek, J.

1. Klášteří Skalice, část Zárybník, pískovna Zárybník; ppč. 105/36.
2. Klášteří Skalice, skrývka-pískovna Zárybník.
3. Sídliště, zemědělský pravěk/středověk, pozorování.

Dne 24. 4. 2024 byly při dohledu skrývky, ale již mimo skrytou plochu, pozorovány a fotograficky zdokumentovány v severozápadní části pískovny Zárybník dva archeologické objekty (objekt 1 a 2) a kulturní vrstva. Archeologická situace byla odkryta náhodným sesuvem na k západu orientovaného svahu. Bohužel kvůli nestabilitě hrany svahu

nebylo možné přistoupit k archeologickému výzkumu těchto objektů.

Klášteří Skalice, okr. Kolín, č.a. 725/2024, AMČR C-202403340; Dufek, J.

1. Klášteří Skalice, západní okraj areálu zaniklého cisterciáckého kláštera; ppč. 3/4, 3/11
2. Klášteří Skalice - vodní zdroj, úpravna vody, vodojem a vodovod.
3. Sídliště, zemědělský pravěk?, raný středověk, středověk, vrcholný středověk, novověk - industriál.

Dne 22. 8. 2024 bylo při výkopu startovací jámy pro vodovod těsně pod povrchem zachyceno kamenné zdivo datované rámcově do novověku až industriálu (sonda 1). Při dalším výkopu provedeném o kousek západněji od sondy 1 byla po prokopání silně ulehlejší pískovovápené vrstvy (rámcově novověk –industriál) zachycena tmavá kulturní vrstva obsahující pravěkou, raně středověkou a vrcholně středověkou keramiku. Dále bylo zachyceno několik železných artefaktů včetně hrotu šipky do kuše. Vrstva obsahovala též přepálenou mazanici a koncentrace uhlíků.



Kněžves u Prahy, okr. Praha-západ, č.a. 1162/2024, AMČR C-202410547; Roháček, M.

1. U logistických hal mezi rybníkem Čermačka a ulicí Nad kovárnou.
2. 2 sklady nových a zánovních, vozidel, předprodejní servis (skladové garáže)



3. Pravěk zemědělský – doba bronzová, železná, novověk

Vedle logistických hal na JV okraji obce Kněžves u Prahy byla skryta ornice pro komunikaci směřující od ulice Nad kovárnou ke zmíněným halám, kde poté byla rozšířena na širší plochu pro budoucí objekty skladů vozidel. Během postupných dohledů na skrývky došlo k identifikaci celkem 53 sídlištních objektů. Většinu objektů lze spojovat s rozsáhlým pravěkým sídlištěm, nalézajícím se na místě logistických hal a, které bylo zkoumáno na konci devadesátých let minulého století. Datace zkoumaného sídliště byla tehdy ve většině případů určena do období doby bronzové (od starší až po mladší-pozdní dobu bronzovou).

Po dohodě se stavebníkem a investorem došlo z kapacitních důvodů pouze ke kresebné a fotografické dokumentaci nekopaných objektů v ploše a jejich geologickému zaměření a následnému ovzorkování výplně. Poté stavebník zakryje objekty geotextilií a budou bez dalších zásahů zasypany. Zkoumané objekty představovaly ve většině případech zahloubené malé či středně velké sídlištní jámy, většinou kúlové jámy, ale také se jednalo o zásobnice, větší zahloubené objekty, dvě chaty (jedna z nich) a jedna cesta, spíše novověkého data. Ovzorkovaný materiál ukazuje na zemědělský pravěk, v některých případech dobu bronzovou či starší dobu železnou.

Kněžívka, okr. Praha-západ, č.a. 544/2024, AMČR C-202404932; Mattiello, L.

1. Lokalita Nad lomem, východně od dálnice D7, na parcele č. 185.
2. Obchodní a skladový areál Air Depo a Zemní vodojem Tuchoměřice.
3. Objekty – pravěk zemědělský.

V červenci 2024 byl realizován záchranný archeologický výzkum na ploše určené k zastavění obchodním a skladovým areálem Air Depo. Většina plochy byla shledána jako negativní, pouze v severozápadní části skrývané plochy se nacházelo šest sídlištních objektů. Prozkoumali a zdokumentovali jsme čtyři zásobní jámy, jednu zahloubenou chatu a rozsáhlý hliník o rozměrech 35 x 18 m. Zásobní jámy a chata byly exkavovány v celém rozsahu. V případě hliníku byly provedeny tři průkopy o šíři 2 m, které poskytly dostatečné poznatky o tvaru, funkci a stáří objektu. Zásobní jámy a hliník lze datovat do období eneolitu. Zahloubená chata náleží zřejmě do mladší doby železné.

Kolín, okr. Kolín, č.a. 758/2024, AMČR C-202407058; Beneš, Z.

1. Komenského park; parc. č. 142/1, 2809/5, 2809/3, 2900/1
2. Revitalizace Komenského parku.
3. Město, novověk, kamenné zdi.

V rámci revitalizace Komenského parku byly kontrolovány převážně poměrně nehluboké zemní zásahy, které spočívaly v rekonstrukci chodníků, případně jejich přetrasování. Hlubší zásah představoval vodovodní přivaděč, který procházel parkem napříč z východu na jihozápad. Asi nejrozsáhlejším výkopem pak byla jámka vykopaná u JV nároží zdi kláštera kapucínů.

Na většině míst parku bylo možné pozorovat navážky novověkého až recentního stáří. Zásadnějšími zásahy pak byly 2 zídky z maltou spojovaného lomového zdiva, které byly zachyceny v S-J směru, v jednom z chodníků. Archeologem byly začištěny, geodeticky zaměřeny a dokumentovány fotograficky. Zachišťováním byl získán materiál novověkého stáří. V profilech již zmiňované velké jámky (4 x 3 m, hloubka 2,5 m) byla další podobná zeď zjištěna v severním a jižním profilu, zatímco východní profil byl porušen až do dna a zavezen subrecentním až recentním materiálem. Díky konzultaci s archivářem panem Pejšou ze Státního okresního archivu Kolín bylo zjištěno, že zde na severním okraji Zahradní ulice se v 19. a na počátku 20. století nacházela zástavba (sladovna a domkaři), která byla později odstraněna. V JZ nároží tohoto bloku bylo vystavěno prvorepublikové koupaliště, které bylo později zrušeno, zasypano a ke konci 20. století byl areál kláštera rozšířen jižním směrem do současného rozsahu. Park samotný vznikl v roce 1949 oddělením od klášterních zahrad. Je tedy zřejmé, že dokumentované situace patří právě oně zrušené zástavbě na severní straně Zahradní ulice.



Kolín, okr. Kolín, č.a. 820/2024, AMČR C-202409797; Beneš, Z.

1. Ul. Kremlíčkova; parc. č. 2457/2, 2457/10, 2459/1, 2459/2, 3392/1, 3392/3, parc. č. st. 5919.
2. Rekonstrukce ul. Kremlíčkova a Radimského.
3. Neidentifikovatelná komponenta, zahloubený objekt, nedatováno.

Tato stavba měla původně zahrnovat pouze rekonstrukci vozovky, nakonec však došlo k přehodnocení záměru a došlo i na rekonstrukci kanalizačního řádu v linii před č.p. 935 a 936. Nejprve

však došlo ke skrývce povrchů vozovky a budování ploch pro parkování. Tato skrývka, hluboká 30-50 cm, postupovala poměrně rychle a ještě týž den byla pak pokrývána geotextilií a zahrnována hrubým štěrkem. Pouze některé části tak mohly být kontrolovány archeologem. Obvykle tak byly sejmuty recentní povrchy až na podložní spraše. Ty byly tu a tam prořaty staršími výkopy inž. sítí (kNN, vodovod, kanalizace, atd.). Jediná archeologicky pozitivní situace byla zjištěna dne 15.10.2024 v ploše mezi č.p. 990 a 936, kde byla skrývka hluboká výjimečně 50-100 cm pod současný povrch. Mimo liniové výkopy pro inž. sítě zde byla do podloží spraše zahloubena také zhruba obdélná jáma, jejíž SV hrana byla ukončena recentním výkopem. Rozměry dosahovala cca 200 x 180 cm. Ani po začistištění k dokumentaci neobsahovala žádný archeologický materiál, protože přes ni byla vedena sonda široká 20 cm. Ta doložila, že v hloubce 20 cm se nacházelo ploché dno a že ani nyní nebyly získány žádné archeologické nálezy, kromě několika zlomků pískovce. Objekt byl tedy interpretován jako nedatovaný, nejspíše recentního stáří. Dokumentován byl tedy jen fotograficky a nebyl geodeticky zaměřován. V dalším průběhu stavby byla sledována rýha pro rekonstruovanou kanalizaci. Zde však byly kromě občasných recentních výkopů sledovány jen čisté spraše, které v hloubce cca 1,5 m nasedaly na pevné skalní podloží.

Kořenice, okr. Kolín, č.a. 1214/2023, AMČR C-202312993; Beneš, Z.

1. Vedlejší bezejmenná ulice na JZ okraji obce, parc. č. 516/2.
2. Rekonstrukce vodovodu Kořenice řad 2 A 1-4-1.
3. Vesnice, sídliště, nedatovaný zahloubený objekt.

V rámci stavby byly realizovány celkem 2 liniové výkopy – jeden na severním okraji obce kolem vodojemu a č.p. 21, druhý pak na západním okraji obce, ve vedlejší uličce jižně od č.p. 75. Rýha v první etapě kolem vodojemu byla široká 60 cm a hluboká 120 cm. Vedena byla obvykle pevným skalním podložím, které v nejvyšším bodě vystupovalo až do ornice. Naopak ve druhé etapě byla rýha široká pouze 40 cm a hluboká 140 cm. Do hloubky 50 cm sahaly recentní navážky silnice, do hl. 90 cm prachovitě hlíny nadloží, níže pak okrovohnědé jílovité hlíny. právě zde – hned pod zahradními domky na parc. č. 131/4 – byly zjištěny zahloubený objekt rovného dna. Vzorkováním z něj však byl získán pouze zlomek mazanice. O 7 m dále na východ byl zjištěn objekt 2 charakteru kůlové jamky, rovněž nedatovatelný.



Loukovec, okr. Mladá Boleslav, č.a. 407/2024, AMČR C-202309278; Behenský, P.

1. Areál hřbitova s kostelem Povýšení sv. Kříže, parc. č. 26 a st. 41.
2. Odvodnění kostela, duben-květen 2024.
3. Devatenáct hrobů, pravděpodobně původní hřbitovní zeď, patrně pozůstatky nynější hřbitovní zdi, dlažba kolem kostela, zdivo neurčené stavby; pravěk až industriální období.



19 evidovaných hrobů cca 18 koster dospělých i nedospělých jedinců nebo jejich částí. Ve většině případů hroby obsahovaly jeden pohřeb, zaznamenány byly také vícečetné druhotné pohřby. Orientace hrobů se většinou držela směru Z-V (respektive S-J). Ve všech případech zemřelí byli uloženi v natažené poloze na zádech s horními končetinami podél těla nebo

V rámci archeologického dohledu byly kontrolovány výkopové práce pro odvodnění kostela Povýšení sv. Kříže v areálu hřbitova v obci Loukovec. Po zahájení stavby se podařilo v prvních výkopech zachytit hrobové situace. Po dohodě s vedením obce byl v polovině dubna zahájen záchranný archeologický výzkum, který trval do konce května. Během výzkumu bylo zachyceno a dokumentováno několik hrobových úrovní a vyzvednuto z celkem



překříženými na trupu, s orientací hlavy k západu. Podařilo se doložit ukládání mrtvých do dřevěných rakví na základě přítomnosti zetlelých dřev a železných hřebů nebo pozice kostí. Co se týče hrobové výbavy tak samotné hroby byly velmi chudé a v naprosté většině se nepodařilo u nebožtíků nalézt žádnou pohřební výbavu. Za zmínku stojí nález raně středověkého hrobu, u kterého byly zjištěny dvě velké esovité záušnice, datované pravděpodobně do pozdně hradištního období 1. poloviny 13. století. Mezi zajímavé nálezy patří např. nálezy zlomků středověké keramiky, štípané industrie v podobě dvou čepelek a medailonu s podobiznou Panny Marie v druhotných polohách. Detektorovým průzkumem v severní části kostela se podařilo objevit další devocionálii ve formě poutního odznaku.

Ve výkopu pro šachtu č. 3 před hřbitovní brankou byly odkryty a dokumentovány části zdi, která patrně byla původní hřbitovní zdí před rozšířením hřbitova. Pro zjištění, zda hřbitovní zeď pokračuje dále do prostoru hřbitova byly položeny sondy 1 a 2. V sondě 1 byl zjištěn menší zahloubený objekt, jehož výplň obsahovala fragment cihly a dlaždice. Nepodařilo se však prokázat pokračování starší zdi. Při hloubení sondy 2 byla objeveny další části zdiva, nejednalo se o hřbitovní zeď, ale o část blíže neurčené stavby (hrobky?). Na jižní straně kostela u paty sakristie byla odkryta část původní kamenné dlažby, která nejspíše obíhala celou část kostela, co potvrzuje i fakt



že byla zjištěna také u východního nároží sakristie. Při kontrole rýhy mezi šachtou č. 3 a 2 v prostoru vchodu na hřbitov bylo zaznamenáno další zdivo. Charakterem se nejspíše jedná o části nynější hřbitovní zdi, ve které byl postaven novodobý vchod do areálu hřbitova. V poslední kontrolované rýze u domu čp. 15 (bývalá fara patřící ke kostelu) byly zachyceny další dvě různá zdiva.

Luštěnice, okr. Mladá Boleslav, č.a. 726/2024, AMČR C-202406812; Behenský, P.

1. ul. Pod Humny-areál hřbitova s kostelem sv. Martina; parc. č. 712/2, 44, 43/9, 812 a st. 216.
2. Rekonstrukce a dostavba hřbitova-1. etapa; květen 2024.
3. Části hřbitovní zdi; novověk-industriální období.



Počátkem května r. 2024 byla zahájena 1. etapa rekonstrukce a dostavby hřbitova s kostelem sv. Martina v Luštěnicích (okr. Mladá Boleslav). Sledovaná rýha pro nové inženýrské sítě probíhala od nynější hlavní brány, podél západního průčelí kostela, jihozápadní vedlejší branou vstupovala na pozemek hřbitova a pokračovala mezi kostelem a jižní ohradní zdí hřbitova směrem k márnici a v kratším úseku podél její severní strany a zasahovala až za obvod současného hřbitova. Před západní stranou kostela zasáhla rýha okrajově kamennou substrukci schodiště portálu věže. V trase rýhy v jihozápadním rohu hřbitova pod vedlejším vstupem byl zachycen probíhající základ ohradní zdi z doby přes vybouráním bočního vstupu. Na parcele č. 43/9 v prostoru chodníku mezi hroby a stávající šachtou vodovodu bylo rovněž registrovány části ohradní zdi před rozšířením plochy hřbitova. Mladší hřbitovní zeď byla zachycena v severním sousedství márnice, která byla do obvodu ohrazení zapojena.

Lužec nad Vltavou, okr. Mělník, č.a. 425/2024, AMČR C-202403799, Roháček, M.

1. Senior-komplex domov pro seniory, 1. máje 22.
2. Sociální byty, Lužec nad Vltavou - 2.etapa, přípojka splaškové kanalizace, přípojka vodovodu, přípojka NN, parkovací plocha
3. Středověk-novověk.

Během výkopů rozsáhlých základových pasů pro novou budovu příslušející k vedlejšímu domovu pro seniory byly ve výkopech patrné pozůstatky starší zbourané budovy, která stála na místě předtím a byla



spíše recentního data. Pouze v jednom případě byl na řezu odhalen zahloubený archeologický objekt, který podle výplně odpovídal středověku až novověku.

Lysá nad Labem, okr. Nymburk, č.a. 371/2024; C-202403349; Baloun, L.

1. Areál zámku Lysá n. Labem, západní křídlo býv. Augustiniánského kláštera, parc. č.: st. 10
2. Adaptace garáže (původně konírny) na depozitář; duben - květen 2024.
3. 18. století; plošný odkryv, stavebně historický průzkum.

Archeologický výzkum v prostorách bývalého Augustiniánského kláštera, v současné době knihovny „Státního okresního archivu Nymburk“ byl vyvolán přestavbou historické konírny / garáže na moderní depozitář. Předmětný prostor se nachází v západním křídle kláštera, který těsně navazuje na jeho JZ nároží. Vzhledem k památkové ochraně objektu bylo vyvoláno jednání mezi investorem, zhotovitelem stavby a dalšími účastníky z řad památkové péče. Na základě dohodnutého harmonogramu prací došlo v první fázi nejprve k odstranění silné betonové podlahy v interiéru a odstranění přibližně 10cm silné podkladové vrstvy. Současně s těmito pracemi došlo také k osekání recentních omítek. Již během vyklízení sutě z podlahy se začaly objevovat starší zděné konstrukce související s ohradní zdí staršího, dnes již neexistujícího barokního kostela Panny Marie. Společně s vyklízením sutě a při začišťování reliktů zdiva se podařilo



nashromáždit soubor lidských ostatků. Nálezy lidských kostí v zásypu pravděpodobně souvisejí s úpravami terénu až po zrušení kostela na konci 18. století (v rámci josefínských reforem). Existence starších církevních staveb v areálu kláštera byla potvrzena archeologickým výzkumem v prostoru vnitřního nádvoří, který zde provedla v letech 1997-1998 K. Motyková.

Kromě dokumentace několika úseků zděných konstrukcí obvodové zdi areálu kostela byla pozornost věnována taktéž stavebním fázím a dalším konstrukčním prvkům odhalených po osekání vnitřních omítek. Z tohoto pohledu se jako



nejzajímavější ukázala jižní interiérová stěna stájí, která, jak se záhy potvrdilo, bývala severní venkovní stěnou jižního křídla kláštera. Na odkryté stěně je patrná zadržka lunicovité okenní niky a pod ní i zadržka sklepního světlíku se zachovalou barokní mříží. Pozorovaná situace tak odpovídá současnému uspořádání oken a světlíků na současném nádvoří. Vpravo od zazděného okna je patrné napojení jižního křídla kláštera na mladší stavební fázi související s výstavbou západního křídla po zrušení a demolici areálu barokního kostela. Na přiloženém snímku je patrné, že na původní SZ nároží jižního křídla kláštera přímo navazovala zeď, která byla nedílnou součástí již zmíněné

ohradní zdi kostela.

Po odstranění lité betonové podlahy v interiéru došlo v rámci první etapy k odkrytí starší zděné konstrukce související s ohradní zdí staršího, dnes již neexistujícího barokního kostela Panny Marie. S pokračujícími stavebními pracemi v rámci následující etapy došlo k dalšímu snížení úrovně podlahových uloženin a zejména k vykopání rýhy pro technologii odvětrávání zdiva po celém obvodu garáže. Následkem hlubších zásahů do podkladových vrstev podél severní stěny místnosti došlo k odhalení části obvodového zdiva zaniklého kostela Panny Marie. S největší pravděpodobností se jedná o část jižního schodišťového rizalitu vč. kruhové výseče předpokládaného točitého schodiště. Skrze okrouhlý prostor schodiště byl druhotně vyzděn základ severní interiérové stěny garáže. Vlastní prostor schodiště byl zaplněn stavební sutí s četnými nálezy lidských kostí. Uvedená výplň byla pouze ověřována do hloubky ca 40 cm.

Mělník, okr. Mělník, č.a. 846/2024, AMČR C-202408129; Roháček, M.

1. Začátek ulice Českolipská (směrem od centra města)
2. Novostavba bytového domu.

3. Středověk.

Výkopy základových pasů (zatím v rozsahu 1/3 celkového plánu stavby) pro nový bytový dům byl uskutečněn na místě nedávno zbouraného novodobého domu. Parcela se nachází několik desítek metrů od bývalého kláštera augustiniánů v Mělníku. Ve výkopu byla zejména moderní stavební suť z předchozího domu, ovšem v jednom případě se během dohledu podařilo identifikovat zbytek zahloubeného objektu, již silně narušeného základy zbouraného domu. Ve výplni byly nalezeny malé fragmenty středověké keramiky.

Mladá Boleslav, okr. Mladá Boleslav, č.a. 506/2024, AMČR C-202404370; Behenský, P.

1. ul. Vondřichova, parc. č. 1326/1.
2. Výkopové práce pro kVN; červen 2024.
3. Dva zahloubené objekty; doba bronzová a doba římská.

Výkop pro nové kabelové vedení VN protnul dva zahloubené objekty sídlištního charakteru s tmavě až světle hnědou písčito-jílovitou výplní, přičemž větší objekt byl již narušen několika recentními vkopy stávajících inženýrských sítí. Oba objekty byly



kresebně a fotograficky dokumentovány na západním profilu stěny rýhy a jejich výplně vzorkovány. Z výplně většího objektu č. 1 se podařilo získat zlomky keramiky, zvířecí kosti a fragmenty mazanice. Menší objekt č. 2 obsahoval velký fragment keramické nádoby a několik dalších zlomků keramiky. Z povrchového sběru na haldě z výkopů pochází poměrně velký soubor keramiky a několik přepálených zvířecích kostí a fragmentů mazanice. Všechny získaný materiál můžeme datovat patrně do doby bronzové a doby římské.

Mladá Boleslav, okr. Mladá Boleslav, č.a. 695/2024, AMČR C-202406528; Behenský, P.

1. Před halami ŠKODA Parts Center, parc. č. 884/11 a 884/1.
2. Vodovod a splašková kanalizace pro nový výrobní, skladový a dopravně obslužný areál Kosmonosy (D+D park); červenec-srpen 2024.
3. Sedm zahloubených objektů; zemědělský pravěk.



V červenci 2024 byly zahájeny výkopové práce pro pokládku nového vodovodu a splaškové kanalizace k nově vznikajícímu výrobnímu, skladovacímu a dopravně obslužnému areálu Kosmonosy (D+D park). Při kontrole části skrývek ploch se podařilo zachytit 4 archeologické objekty (obj. 1-4). Nejvýraznější byl velký zahloubený objekt č. 4 porušený již v minulosti liniovým inženýrským výkopem. Při okraji liniového výkopu byla přes objekt provedena bagrovaná soda která ukázala celý jeho profil. Objekt měl délku 5,23 m a max. hloubku 0,86 m od povrchu skrývky. Dno zachycené v délce 3,16 m bylo rovné. Na západní straně měl objekt stupeň nebo lavici v šířce 1,25 m. Vzorkováním se nepodařilo

získat žádný materiál, který by objasnil dataci a funkci objektu, ale vzhledem k rovnému dnu by se mohlo pravděpodobně jednat o zahloubenou stavbu. Dále byly zachyceny dvě zásobní jámy, jedna o průměru 1,56 m, max. hloubce 0,8 m (obj. 2) a druhá o průměru 1,42 m a max. hloubce 1,11 m (obj. 3). Z důvodu absence nálezů byla vybrána pouze polovina výplně objektů. Další objekt (obj. 1) představoval menší zahloubenou jámu o průměru 0,62 m a max. hloubce 0,12 m. Opět byla vybrána pouze polovina výplně bez přítomnosti archeologických nálezů. Při následné kontrole skrytých ploch se ukázala další oddělená koncentrace zahloubených objektů. Jednalo o tři sloupové jámy (obj. 5-7) o průměru 0,44 m (obj. 5), 0,21 m (obj. 6), 0,31 m (obj. 7) a max. hloubce 0,12 m (obj. 5-7). U sloupových jam byla celá vybrána vždy celá výplň. Pouze z jediné (obj. 6) se podařilo získat byl drobný zlomek pravěké keramiky. Všechny zachycené archeologické situace byly kresebně i fotograficky dokumentovány a geodeticky zaměřeny. Po dokrytí celé stavební plochy se další objekty dále neobjevovaly. Už v roce 2017 probíhaly v těsné blízkosti stavby výkopové práce pro nové skladovací prostory (ŠKODA Auto a.s.), kde se podařilo pracovníkem ÚAPPŠČ při archeologickém dohledu zachytit a zdokumentovat čtyři zahloubené archeologické sídlištní objekty

obsahující zlomky keramiky, štípanou a kamennou industrii datované do kultury s vypíchanou keramikou spadající do mladší doby kamenné-neolitu (Švédová 2018, 768-769).

Mladá Boleslav, okr. Mladá Boleslav, č.a. 143/2024, AMČR C-202401301; Behenský, P.

1. ul. Tovačovského, parc. č. st. 268/2.
2. Výkopové práce pro kNN; srpen 2024.
3. Zbytek základu ohradní zdi; novověk-industriální období.

V rámci jednodenní archeologické akce byly zkontrolovány výkopy pro nové kabelové vedení NN a rozpojovací skříň v ulicích Na Karmeli a Tovačovského v Mladé Boleslavi. Na uliční čáře ulice Tovačovského, při malém parčíku na rohu výše uvedených ulic, prošla rýha základem ohradní zdi (zdivo 901), která je v severozápadním sousedství na hranici parčíku dosud dochována nad úrovní dnešního terénu. Zdivo 901 bylo vyzděné z lomové opuky pojené vápennou maltou. Zdivo mělo tloušťku cca 0,6 m. Rýha pro kabel (hl. cca 0,3-0,4 m) nedosáhla k úrovni základové spáry zdiva. Ještě před založením parčíku (nyní



parc. č. st. 268/2) a protější školy v industriálním období, mohlo zachycené zdivo náležet starší ohradní zdi zahrady pod původním topografickým číslem 1717 císařského otisku stabilního katastru z roku 1842. Někdejší nálevkovité vyústění dnešní ulice Na Karmeli do ulice Tovačovského mělo ale jiný tvar, stejně jako pozemek přilehlé zahrady. Srovnání nálezové polohy se starším stavem zřejmě ukazuje, že ohradní zeď zahrady pokračovala od společného lomového bodu dnešních parcel č. st. 268/2 (park), 1226 (ul. Tovačovského) a st. 268/1 původně jen několik metrů podél dnešní ulice Tovačovského k severozápadu, ale pak se asi ještě v místech dnešního parčíku lomila do ulice Na Karmeli. Dochovaný nadzemní úsek kamenné ohradní zdi parku může tedy být výsledkem úpravy nebo nové výstavby zdi až z doby po roce 1842, zatímco zachycený základ zdi může patřit už starší kamennému hrazení někdejší zahrady z doby před rokem 1842. Vzhledem k malému rozsahu výzkumu při absenci movitých nálezů a bez znalosti širších prostorových nebo stratigrafických vztahů lze narušený základ patrně ohradní zdi (zdivo 901) zahrady nebo parku datovat jen do širokého rámce novověku až industriálního období.

Mladá Boleslav, okr. Mladá Boleslav, č.a. 788/2024, AMČR C-202407375; Behenský, P.



1. ul. Na Klenici, parc. č. 1247/1 a st. 462.
2. Výkopové práce pro kVN; červenec a září 2024.
3. Zdiva; novověk-industriální období.

Při kontrole výkopových prací pro nové kabelové vedení VN byla na parcele č. st. 462 zachycena část základového zdiva a destrukce zaniklého domu čp. 63. Trasa výkopů vedla dále přes parcelu č. 1247/1, kde bylo v úseku jedné rýhy zaregistrováno zdivo pravděpodobně starší než objekt pivovaru (čp. 46). Stratigrafické vztahy se nepodařilo zachytit. Na běžně dostupných kartografických pramenech není těsně před severní stranou pivovaru zachycena žádná zástavba. Byla provedena

pouze fotografická dokumentace.

Mnichovo Hradiště, okr. Mladá Boleslav, č.a. 430/2024, AMČR C-202403804; Behenský, P.

1. V jižním sousedství areálu KOFOLY, směrem k silnici II/268; parc. č. 2639/22.
2. Dopravní napojení výrobního závodu KOFOLA a. s., květen 2024.
3. Povrchové sběry-keramika; zemědělský pravěk.

Při kontrole skrývek ploch pro obslužné komunikace a parkoviště k budoucí nové skladové hale KOFOLY byly zjištěny pouze větší hlinité terénní deprese rozličných tvarů (o objekty se pravděpodobně nejednalo), jejichž výplň se barvou a strukturou blížila orniční vrstvě. Hlinitá výplň depresí obsahovala jen ojediněle drobné zlomky pravěké keramiky.



Netovice, okr. Kladno, č.a. 83/2024, AMČR C-202400655; Volf, V.

1. Liniový výkop pro pokládku nového kNN
2. Dohled při výkopových pracích 4/2024.
3. mladohradištní období, vrcholný středověk, novověk

Liniový výkop procházel areálem v nedávné minulosti demolované usedlosti čp 9, kde podle očekávání prořezal sídlištní situace datovatelné podle skrovných keramických nálezů do vrcholného středověku až recentního období. V prostoru někdejší zahrady pak narušil dno a základové partie pecního zařízení datovatelného podle četných keramických nálezů do doby před rokem 1200.

Niměřice, okr. Mladá Boleslav, č.a. 360/2024, AMČR C-202403339; Behenský, P.

1. Horní Cetno - část obce Niměřice, parc. č. 395/9-11.
2. Základnová stanice veřejné komunikační sítě Mladá Boleslav-Dolní Cetno; duben 2024.
3. Sedm zahluobených objektů; mladší zemědělský pravěk.

Při kontrole výkopu pro umístění nové základnové stanice veřejné komunikační sítě Mladá Boleslav-Dolní Cetno byly zachyceny dva zahluobené objekty. První objekt byl bez přítomnosti archeologa při hloubení bagrem ve větší míře zničen. Jeho zbytky byly pouze fotograficky zdokumentovány a ovzorkovány. Vzorkováním zbylé výplně přineslo několik zlomků keramiky. Druhý z objektů, patrně menší zásobní jáma byl kresebně a fotograficky zdokumentován na řezu stěny výkopu, zaměřen a ovzorkován. Z jeho výplně se podařilo získat menší soubor zlomků keramiky, fragmenty mazanice a zvířecí kosti. V trase rýhy pro elektro přípojku bylo zachyceno a dokumentováno dalších 5 objektů obsahující především zlomky keramiky a fragmenty mazanice. Z povrchového sběru pochází rovněž početný soubor keramiky a mazanice. Všechny nálezy ze zjištěných situací a povrchového sběru můžeme datovat rámcově do období mladšího pravěku.



Niměřice, okr. Mladá Boleslav, č.a. 561/2024, AMČR C-202405014; Behenský, P.

1. Horní Cetno-část obce Niměřice, parc. č. 395/1.
2. Výkopové práce pro kNN; červenec 2024.
3. Tři zahluobené objekty; mladší zemědělský pravěk.



V červenci 2024 byly zahájeny výkopové práce pro nové kabelové vedení NN v severovýchodní části obce Horní Cetno v prostoru, kde v dubnu probíhala stavba nové základnové stanice veřejné komunikační sítě Mladá Boleslav-Dolní Cetno a elektro přípojky. V trase jedné z rýh došlo k zachycení tří zahluobených archeologických objektů (obj. 8-10), jak na řezech tak i v ploše. Provedena byla pouze jejich fotografická dokumentace a geodetické zaměření. Vzorkování výplně přineslo zlomky keramiky, zvířecí kosti a fragmenty mazanice. Další keramické zlomky byly získány také z nadložní vrstvy nad obj. 10 a povrchovým sběrem na ploše zachyceny další fragmenty mazanice. Všechny nálezy lze datovat rámcově do období mladšího pravěku. Tento menší záchranný výzkum navazoval na výzkum z dubna 2024, kde se podařilo na výše uvedené stavbě základnové stanice zachytit sedm zahluobených objektů (obj. 1-7).

Nižbor, okr. Beroun, č.a. 133/2024, AMČR C-202401282; Bergerová, A.

1. Areál zámku Nižbor, parc. č. st. 136/14
2. Stavba garáží před zámkem Nižbor
3. Novověké zahluobené objekty

Dohled byl vyvolán hloubením výkopů pro základové pasy nových garáží. Výkop odhalil vrstvu navážky, do které byly zahloubené 4 zřejmě novověké situace. Na haldě byl objeven střep datovaný do pozdního nejpozději vrcholného středověku. Situace byla dokumentována kresebně a fotograficky.

Nižbor, okr. Beroun, č.a. 194/2025, AMČR C-202501630; Bergerová, A.



1. Areál zámku Nižbor, parc. č. st. 151/5
2. Stavební práce spojené s obnovou povrchu horního nádvoří zámku Nižbor – předláždění horního nádvoří

3. Areál zámku Nižbor

Dohled byl vyvolán obnovou povrchu a inž. sítí na horním nádvoří zámku Nižbor. Po odstranění valounové dlažby proběhl výkop sítí (relativně mělké cca 40 cm – max. 1 m). Dokumentovány byly stávající sítě. Na haldě byl objeven střep z kachle (středověký – novověký?). Situace byla průběžně dokumentována fotograficky. U zdi při parc. č.151/2 byl zdokumentován oblouk a zřejmě bývalý vstup do sklepa – jde o novou situaci dokumentovanou památkáři.

Noutonice – okr. Praha-západ, č.a. 333/2024, AMČR C-202403223; Mattiello, L.

1. Severozápadně od Noutonice na levém břehu Zákolanského potoka – mezi polní cestou k Dolskému Mlýnu a potokem na parcele č. 189
2. Oprava prasklého potrubí II řadu Noutonice-Okoh.
3. Sídlištní objekt, pravděpodobně chata, pravěk zemědělský, (d.bronzová či halštatská?).

Při hloubení široké rýhy kvůli opravě potrubí byl zjištěn a v profilu zdokumentován velký sídlištní objekt s rovným dnem. Délka objektu byla 5 metrů. Na řezu objektem byla dobře patrná velká sloupová jáma o průměru 70 cm a dvě menší kúlové jamky na východní straně. U dna objektu zjištěna slabá, asi 5 cm silná, vrstva s nápadně častým výskytem kamenů. Pravděpodobně se jedná o pozůstatek po záměrném zpevňování a vysypávání kameny. Výplň objektu tvořily kromě kamenů keramické zlomky, mazanice a také železitá struska.

Nová Ves I, okr. Kolín, č.a. 158/2024, AMČR C-202401386; Beneš, Z.

1. Severní okraj obce, západní vyústění Nerudovy ulice, parc. č. 513/13, 513/14, 513/17, 513/19, 517/14, 517/15, 1582, 1735/10, 1735/11.
2. Přípojka kanalizace, přípojka datového kabelu CETIN, přípojka ČEZ, místní komunikace včetně VO a odvodnění.
3. Sídliště, zahloubené objekty, kulturní vrstva, neolit.

Předmětem dohledu a posléze záchranného výzkumu byla skrývka pro novou komunikaci pro celkem 5 parcel, na nichž v blízké budoucnosti vyroste 5 RD. Skrývka byla vedena až na podloží, které se v severním konci stavby, u vyústění Nerudovy ulice, nacházelo v hloubce 70 cm. Středem této části stavby vedla ještě trochu hlubší drenáž odvodnění dešťové kanalizace z Nerudovy ulice. V této části stavby tvořily podloží fluvialní písky a ve východním profilu se v délce cca 10-15 m nad nimi rýsovala kulturní vrstva obsahující nálezy z období neolitu. V této části stavby byly ostatně zachyceny také neolitické sídlištní objekty (především sloupové jamky). Celkem jich bylo nakonec 8, přičemž 2 z nich byly zachyceny sondami 1 a 2. Zbylé 3 objekty (č. 7, 8 a 11) byly zjištěny poněkud dále (cca 60 m) na JJV. Tyto situace byly standardně geodeticky zaměřeny a prozkoumány. Mimoto byla kresebně i fotograficky dokumentována kulturní vrstva při SZ straně č.p. 167. Sledován byl i další průběh skrývek, ale žádné další objekty již zjištěny nebyly. Je však zajímavé, že zhruba ve střední části stavby, především na parc. č. 517/14 a 517/15, se i přes značnou hloubku skrývky (místy i přes 100 cm) nedostala stavba na podloží a pohybovala se stále v tmavých písčito-jílovito-hlinitých vrstvách, které ojediněle obsahovaly i zlomky neolitické keramiky, mazanice i kamení. Je pravděpodobné, že se jedná o výplně koryt vodotečí, zazemněných v průběhu holocénu, jistě ale dávno před regulací Labe.



Nymburk, okr. Nymburk, č.a. 515/2024, C-202405467; Doubek, F.

1. Areál Starého děkanství, p. č. 248
2. Zpřístupnění hradební věže v areálu Starého děkanství
3. Sídlištní areál, kamenná destrukce, kulturní vrstva; zemědělský pravěk, doba bronzová, raný středověk až novověk.; keramika, zvířecí kosti, stavební materiál, zuhelnatělé dřevo

Výkop pro základ točitého schodiště uvnitř hradební věže v areálu Starého děkanství v Nymburce. Sonda o půdorysných rozměrech zhruba 150 x 150 cm odhalila pod novověkými planýrovacími vrstvami mohutnější středověkou spáleništní vrstvu, která překrývala starší situace a zároveň na ní byla založena hradební zeď (ověřeno v kontrolním průkopu k vnitřnímu nároží hradební věže). Pod touto spáleništní vrstvou pak byla obnažena silně propálená kamenná destrukce z lomového opukového zdiva, v které se mísily i pozůstatky po zuhelnatělé dřevěné konstrukci. Celá tato situace byla založena na ploše pravěkého terénu bez zjištěného základového vkopu. Největší žár při jejím zániku byl na destrukci znatelný z vnější strany, tedy k hraně ostrožny k řece Labe. V zásypu z vnější strany (ověřovací průkop 200 x 40 cm k nároží hradby) se ve vrstvách tvořící vnitřní stranu za touto destrukcí a obsahujících četné drobné přepálené OK a uhlíky, nachází jako nejmladší složka keramického materiálu, raně středověká keramika spadající předběžně do středohradištního období. Ostatní keramický materiál náležel již do období pravěku, nejspíše do doby bronzové, kdy je zde potvrzené ohrazené osídlení tohoto prostoru. Předběžně tato zjištěná situace působí jako zachovalý relikv fortifikačního raně středověkého osídlení lokality. Sondážně na závěr ještě změřena půdním vrtákem celková mocnost kulturního archeologického terénu, který v místě hradební věže dosahuje zhruba 280 cm od současné úrovně terénu (od hloubky ca 120 cm již pravěký terén).

Nymburk: pohled na přepálenou destrukci v místě hradební věže v areálu Starého děkanství.

Nymburk, č.a. 1296/2024, C-202502039; Doubek, F.

1. Areál Starého děkanství, p. č. 1581/1, 29, 3473, 3475
2. Výkopy pro IS v rámci akce: Revitalizace Starého děkanství v Nymburce
3. Sídlištní areál, zdivo, kulturní vrstva, zahloubené objekty; zemědělský pravěk, eneolit nespécifikovaný, doba bronzová, raný středověk až novověk.; keramika, zvířecí kosti, stavební materiál, zuhelnatělé dřevo, BI,

Koncem srpna započaly zemní v areálu Starého děkanství v Nymburce na připojení rekonstruované budovy na IS a odvodnění dešťových vod. V prostoru za vjezdem do areálu byly jako první započaty sondy pro umístění budoucích šachet přípojek vod a kanalizace. V nich proběhlo prokopání terénu až na úroveň rostlého terénu v hloubce zhruba 2,30 m. Zhruba v horní polovině těchto sond se vyskytují novověké a středověké vrstvy, od hloubky zhruba 120 cm pak nasedají na pravěký terén, který tvoří převážně kulturní souvrství. Zahloubené objekty se průběžně objevují nahodile zasazené do jednotlivých kulturních vrstev v průběhu postupujících prací. Další etapou zemních prací bylo prokopání přípojek v prostoru Kostelního náměstí. Zde s ohledem časový zábor veřejného prostoru bylo se stavbou domluveno vyhloubení rýh přípojek za pomoci strojní techniky pod dohledem archeologa a následná dokumentace profilů výkopů jednotlivých přípojek (kanalizace, vod a plyn). Vodovodní přípojkou, která postupovala nejdál do prostoru náměstí od okolních parcel se podařilo zachytit narušený zbytek ohradní zdi bývalého hřbitovního areálu okolo kostel sv. Jiljí. Jeho vymezení začíná v těchto místech zhruba trasou kanalizace (její výkop narušuje ohradní zeď hřbitova) a směrem ke kostelu je dále narušen dalšími IS (plynovod, vodovod, starší výkop pro vodovod). Archeologický terén je zde do značné míry do hloubky 150 až 180 cm těmito liniovými zásahy zničen a zbývají z něj jen útržkovité kratší relikty. V prostoru mezi ohradní zdí a hřbitovním areálem je patrné, že tento prostor fungoval od založení města stále jako veřejný komunikační prostor. Středověké a novověké terény zasahují jen do hloubek okolo 60 cm a tvoří jej převážně štětové vrstvy jdoucí až pod současnou kamennou dlažbu, která tvoří i podsypem pro její uložení horních zhruba 35 až 40 cm. V samotném areálu Starého děkanství pak byla pomocí strojní techniky skryta horní REC vrstva o síle 20 až 35 cm v šíři 2 metrů pro trasu vedoucí od vjezdu do areálu z Kostelního náměstí až po budovu starého děkanství. Délka této trasy je zhruba 43 metrů, prokopána byla dle hloubky uložení IS do 115 až 130 cm. Ve stručnosti lze říci, že horních zhruba 60 až 80 cm tvoří novověké planýrky, které zde byly uskutečněné zřejmě po vpádu Saských vojsk do města v první polovině 17. století. Pod nimi se objevuje již pozdně a vrcholně středověký terén, který směrem k budově děkanství mírně narůstá. Zatímco za bránou do areálu se pravěký terén zachytil nade dnem sond v hloubce zhruba 110 cm, u budovy děkanství je jeho úroveň zachycena jen ve stěnách zahloubených



středověkých objektů v hloubce zhruba 150 cm od povrchu současného terénu. Z dosavadních zjištění je patrné, že středověká stavební aktivita byla soustředěna k prostoru v okolí hradeb a současné budovy Starého děkanství. Středověký terén zde byl stavebně upravován, zjištěn byl například zbytek dláždění křemennými valouny v hloubce zhruba 110 cm na který pak navazuje maltová vrstva „podlahy?“. Při severní stěně sondy XIX. a XX. Před budovou děkanství bylo zachyceno opukové zdivo, které pravděpodobně navazuje na zdiva zjištěná ve výkopech pro jímky dešťové kanalizace, s jejichž umístěním se počítá mezi budovou děkanství a jihozápadním nárožím budovy bývalé kočárovny. V nich bylo zachyceno severozápadní nároží budovy zděné z opukových kamenů na vápennou maltu o šířce 80 cm. Vnitřní prostor místnosti je vydlážděn z pálených cihel, znatelná je i vysprávka poškozené části podlahy čtvercovými pálenými cihelnými dlaždicemi. V linii výkopů přípojek zhruba v úrovni zdi děkanství směrem k budově

kočárovny byla položena sonda XXI. I zde bylo toto zdivo zachyceno v prostoru nároží s vnitřní příčkou a v tomto místě byl zachycen pozůstatek základu otopného zařízení (kamen), které místnost vytápělo.

Další práce budou pokračovat v prvním čtvrtletí roku 2025.

Nymburk: pohled do prokopané sondy I./A v areálu Starého děkanství za brankou pro pěší. Na dně sondy 3 menší zahlužené objekty zasahující do písčitého podloží.

Nymburk: pohled do prokopaných sondy XVII., XVIII./J. část a XIX. v areálu Starého děkanství. V pozadí sondy XIX. patrné při severní stěně prozatím neprokopané sondy XX, opukové zdivo navazující na budovu Starého děkanství za místem, kde je pod budovou děkanství umístěn



vstup do gotických sklepů (zhruba v místech

betonového základu v pozadí snímku). Na dně sondy XIX. a XVIII. Je vidět jílová vrstva s nahodilými opukovými kameny a drobnými zbytky zetlelého dřeva, jejíž pokračování je v sondě XVII. už prokopané. Může se jednat o základ roubené stavby?



děkanství. Patrné opukové zdivo, jež za západním profilem sondy S2 tvoří nároží a přes sondu S1 pokračuje východním směrem do sondy XXI. V prostoru místnosti zachyceno dláždění cihlami se znatelnou vysprávkou cihlovou čtvercovou dlažbou. Na druhém snímku ze sondy



S1 již zmíněné opukové zdivo s později zazděným průchodem a ve východním nároží tohoto průchodu navazujícím pozůstatkem zídky z OK kladených do jílového pojiva ke které navazuje dláždění z cihel. V jílovém pojivu nalezeny také, obdobně jako v sondě XIX. drobné zbytky zetlelého dřeva.

Nymburk: sonda XXI. pro přípojky IS mezi budovou děkanství a bývalou kočárovnou v areálu Starého děkanství. Pohled na zachycený pozůstatek otopného zařízení umístěného v nároží obvodového zdiva (viz předešlý snímek) a vnitřní zděné příčky.



Ořech, okr. Praha západ, č.a. 88/2024, AMČR C-202400764; Bergerová, A.

1. Ořech ul. Východní, parc.č. 28/1, 28/4-6, 36, 37/1, 41/2, 41/19, 41/64
2. Ořech soubor rodinných domů Kalinova Zahrada
3. Sídliště (železářský okrsek?) a žárové pohřebiště, doba římská, knovíz, středověk



Dohledem při plošných skrývkách pro stavbu nového souboru RD došlo k objevení archeologických situací zahloubených do zaniklého půdního horizontu. Na dohled navázal ZAV, zdokumentováno či sondováno bylo na 50 objektů. Ve spodní části zkoumané plochy se podařilo zachytit 3 žárové hroby v ker. nádobách (dle střepů možná knovízské – 2 odebrány in-situ). Ve střední a horní části bylo prozkoumáno 7 pecí zřejmě určených pro výrobu železa (na ploše i v objektech bylo posbíráno velké množství strusky). Podle materiálu je možné některé pece

datovat do doby římské. Pece byly vzorkovány pro datování pomocí paleomagnetické metody (Šimon Kdýr). Prozkoumány byly také 2 větší (pravděpodobně?) cisterny na zachycování vody, obsahující materiál datovaný do doby Germánů – (po konzultaci s Petrem Kočářem byly odebrány vzorky na plavení i palynologii – Libor Petr). Předběžná datace podle ker. materiálu je doba římská. Jedna z cisteren byla narušená situací středověkou. Mezi další nalezené objekty patří běžné sídlištní objekty, kůlové a sloupové jamky, zásobní jámy.



Pečky a Radim u Kolína, okr. Kolín, č.a. 245/2024, AMČR C-202402256; Beneš, Z.

1. 347/92, 352, 354/3, 354/4, 513/4 (k.ú. Radim u Kolína); 538/2, 2307/3, 2307/6, 2307/9, 2307/10, 2327/4, 2327/7, 2327/8, 2327/10, 2327/12, 2373/3, 2373/23, 2373/24, 2373/25 (k.ú. Pečky).
2. ARCH-REKO VTL Pečky - prům. zóna.
3. Sídliště, zahloubené objekty, nedatováno, kosti.



Stavba sestávala z výměny stávajícího vedení vysokotlakého plynovodu. Obvykle stavba probíhala plošnou skrývkou nad vedením v šířce 2,5 m a do hloubky 30-50 cm, kdy někdy bylo a jindy nebylo odhaleno pedologické podloží. Poté bylo vykopáno a vyjímáno staré potrubí, v logických úsecích spojovací. Pak byl výkop vyčištěn do hloubky 120-150 cm a v šířce 120 cm při povrchu a 60 cm u dna. Do něj pak bylo vkládáno svařené porubí nové. Z toho vyplývá, že kopáno bylo obvykle v již porušených výkopech a vrstvách. Jen výjimečně byly odhaleny profily v dosud nekopaném terénu. Tehdy také byly zjištěny potenciálně

archeologicky zajímavé situace (viz níže). Kopaná rýha skončila při trase pečeckého obchvatu, SZ od areálu bývalé továrny TONA. Další výkopy pak byly prováděny jen bodově u stávajících kontrolních plynovodních stanic, a sice od Peček až po stanici na k.ú. Vrbová Lhota.

Během dohledů archeologa byly zachyceny pouze dva zahloubené objekty, potenciálně pravěkého původu. Jednalo se o samotný jižní úsek stavby, v lomení trasy rýhy na terase nad Radimí. Oba se vyznačovaly většími rozměry, poměrnou mělkostí (max. 80 cm od povrchu) a tmavou výplní. Zjištěny z nich byly pouze drobné zlomky kostí a mazanice, nebylo je tedy možné datovat. Bohužel, dokumentovány byly pouze fotograficky, nikoli kresebně, neboť byly stavbou zasypány dříve, než se k tomu archeolog dostal. Nebyly rovněž zaměřovány geodetem, nýbrž pouze odměřeny dle trasy výkopu odhadem.



Popovice u Brandýsa nad Labem, okr. Praha-východ, č.a. 119/2024; C-202401241; Baloun, L.

1. Pole severně od obce, vpravo od silnice na Polerady, parc. č.: 512
2. Rekonstrukce VTL plynovodu; únor 2024.
3. Starší doba římská; plošný odkryv, detektorový průzkum.

Počátkem února r. 2024 započaly zemní práce v úseku rekonstruovaného plynovodu VTL DN 500 (trasa Mochov - Kostelec n. Labem). Skrývka ornice byla prováděna za pomoci bagrů se svahovými lžicemi. Archeologický dohled probíhal souběžně s postupujícími zemními pracemi. Vzhledem ke skutečnosti, že skrývka ornice prakticky nedosahovala úrovně geologického podloží, padlo rozhodnutí o použití detektoru kovů. Toto rozhodnutí se ukázalo jako klíčové, protože běžným povrchovým sběrem nebyl získán jediný kovový předmět, nebo zlomek starší keramiky.

Místo nálezů prvního souboru bronzových předmětů bylo situováno na nejvyšším místě nevýrazné terénní vlny, kde při hlubší orbě pravděpodobně docházelo k narušování geologického nadloží. Nálezy bronzových šperků, jak se velice záhy prokázalo, pocházely z narušeného žárového hrobu uloženého v keramické nádobě. Po začištění okolní plochy a opětovném použití detektorů kovů se podařilo nalézt dalších 5 rozrušených žárových hrobů náležející do starší doby římské. Stav keramických nádob ani počasí neumožňovalo jejich preparaci v terénu a proto byly všechny narušené hroby vyjmuty in-situ.



Vzhledem k tomu, že všechny keramické nádoby obsahovaly kovy, tak byly vyzvednuté bloky převezeny do specializované laboratoře a zrentgenovány. Přibližný počet předmětů nalezených ve výplni keramických nádob je ca 40ks. Konečný počet předmětů bude znám až po ukončení konzervace, protože ve dvou případech byly z výplně vyzvednuty shluky několika artefaktů, které ani za pomoci RTG nebylo možné od sebe rozlišit. Kromě zmíněných žárových hrobů byla zdokumentována jedna sloupová jáma a také mělký oválný objekt, v jehož výplni byl nalezen zohýbaný železný nůž. V tomto případě se domníváme, že šlo o předmět druhotně přemístěný v průběhu výstavby plynovodu. Mohlo by se tak jednat o nepřímý důkaz naznačující narušení dalšího žárového hrobu. Pokud se jedná o druhové zastoupení předmětů uložených v keramických nádobách, tak můžeme říci, že v největším počtu byly zastoupeny bronzové spony. V jednotkách kusů dále bronzové kroužky, jehlice či žárem deformované kování picího rohu. Ze železných předmětů můžeme zmínit nůžky, nože, nebo hroty kopí. Z detektorového průzkumu v okolí pohřebiště pochází další nálezy bronzových předmětů, zejména části bronzových spon.

Praha 5 – Radotín, okr. Praha 5, č.a. 1297/2024, AMČR C-202502041; Polišínský, T.



1. Nám. Osvoboditelů, č. parc. 939/3, 944/2 a 944/5,
2. Bytové domy.
3. sídlištní i hrobové situace z několika období –

neolit, eneolit, mladší až pozdní doba bronzová, starší doba římská, raný středověk.

Praha 5 – Radotín, okr. Praha 5, č.a. 1124/2024, AMČR C-202410229; Zemanová, P.

1. nám. Osvoboditelů, ppč. 340, 342/1, 344/1, 345, 357/1, 357/2
2. rezidence Centrum Radotín II; říjen – prosinec 2024
3. sídliště; kultura s lineární keramikou, doba bronzová, středověk, novověk

Na sklonku roku 2024 proběhl záchranný archeologický výzkum v centru obce. Přestože se jednalo o plochu poměrně silně porušenou novodobou stavební aktivitou, podařilo se zde zachytit přes 130 objektů sídlištního charakteru z různých období pravěku, středověku a novověku. Převážnou většinu sídlištních objektů bylo možné zařadit zčásti do



období kultury s lineární keramikou a zčásti do doby bronzové. Z objektů se zde vyskytovaly především kúlové jamky, z nichž některé tvořily součást kúlové stavby, a dále menší blíže neurčitelné objekty kruhového či oválného tvaru. Ze středověkého období (cca 12. – 13. století) zde byla prozkoumána poměrně silně zahloubená (hl. 1,8 m) jáma ledvinovitého tvaru související nejspíše se zpracováním kovů. K nejmladším a zároveň nejzajímavějším objektům patřil objekt časově spadající do novověkého období (16. – 18. století), v kterém se nacházely kosterní pozůstatky tří koní a jehněte.

Praha 5 – Zbraslav, č.a. 162/2024, AMČR C-202401403; Zemanová, P.

1. Peluněk, ppč. 888/2, 882/2
2. Golf Lipence, obnova kVN, OPTO; únor – březen 2024
3. nález v druhotné poloze; středověk – novověk

Na západním okraji obce byla ve výkopu pro nový elektrický kabel evidována navážka z novověkého až industriálního období, ve které se nacházely 3 zlomky novověké a 1 zlomek středověké keramiky a 3 zlomky zvířecích kostí.

Praha 10 - Benice, č.a. 609/2023, AMČR C-202306851; Zemanová, P.

1. ul. K Pitkovicům, ppč. 226/5, 7
1. 8 RD; květen 2024, 7 RD říjen, listopad/prosinec 2024
2. 3 sídlištní objekty; neolit - eneolit; nedatovaný sídlištní objekt, ojedinělá pravěká keramika v novodobé navážce

V západní části obce se v prostoru staršího statku v rámci budování nových rodinných domů podařilo zachytit tři objekty sídlištního charakteru. Jedná se o dvě zásobní jámy a jednu kúlovou jamku. Všechny tři objekty obsahovaly nepočtené zlomky keramiky, malé fragmenty mazanice a zlomky zvířecích kostí. Na základě nepočtené a



spíše atypické keramiky je možné všechny objekty časově zařadit jen rámcově do období mladší až pozdní doby kamenné. Na západním okraji obce se podařilo v základovém pasu pro jeden z rodinných domů zachytit blíže neurčitelnou sídlištní jámu, kterou se vzhledem k absenci jakýchkoliv nálezů nepodařilo časově zařadit. V základových pasech dalšího z rodinných domů byla v novodobé navážce evidována ojedinělá pravěká keramika.



Rokytovec, okr. Mladá Boleslav, č.a. 150/2024, AMČR C-202401311; Behenský, P.

1. S část obce-před domem čp. 25, parc. č. 760/9.
2. Oprava vodovodu při výstavbě KNL, březen 2024.
3. Zahloubený objekt; novověk.

Na začátku měsíce března byly kontrolovány výkopové práce pro opravu vodovodu při stavbě kanalizace v obci Rokytovec. Ve výkopu pro vodovodní přípojku před domem čp. 25 se podařilo zachytit menší zahloubený objekt. Situace objektu byla řádně zdokumentována a geodeticky zaměřena. Ze vzorkování jeho výplně byl získán menší soubor zlomků novověké keramiky.

Řitonic, okr. Mladá Boleslav, č.a. 1153/2024, AMČR C-202410479; Behenský, P.

1. S strana kostela sv. Štěpána, parc. č. 3.
2. Výkopové práce pro kNN; říjen 2024.
3. Povrchový sběr-KOL, Fe, Ke/středověk-industriální období; 4 hroby (?)/novověk-industriální období; části staré hřbitovni zdi/novověk-industriální období.

Dne 22. 10. 2024 byla kontrolována rýha pro el. přípojku podél severní strany kostela sv. Štěpána v Řitonicích v místech původního hřbitova. Na výhozech z výkopu bylo sebráno velké množství lidských kosterních ostatků a dalších artefaktů. Ve stěnách sledované rýhy se nepodařilo registrovat výkopy hrobových jam. Byla patrná jednolitá hřbitovni vrstva s rozptýlenými lidskými kostmi nebo jejich zlomky a fragmenty stavební keramiky. Výkop na západní straně prošel kamenným základem bývalé hřbitovni zdi (novověk až starší industriální období), která už nad úroveň terénu v současné době není vůbec patrná. Z důvodu ohrožení intaktních hrobových situací ve větších hloubkách, doporučili jsme zmenšení hloubky rýhy pro pokládku kabelu. Stavba byla pozastavena do 29. 10. 2024, kdy jsme zarovnali jeden úsek rýhy v délce cca 5 m na hloubku 0,5 m a odebrali poslední vzorky lidských kostí včetně dvou lebek, několika hřebů z rakví a množství menších zlomků keramických nádob. Situace rýhy byla dokumentována pouze fotograficky. Geodetické zaměření průběhu rýhy bude vyžádáno od dodavatelské firmy.

Sadská, okr. Nymburk, č.a. 336/2024, AMČR C-202403226; Doubek, F.

1. ulice Poděbradská při západním okraji obce, p. č. 2557/1
2. Sadská, výstavba prodejny motocyklů
3. sídlištní areál, zahloubený objekt; zemědělský pravěk; MZ

Při výkopových pracích pro novou prodejnu čtyřkolek a motocyklů byl v rýze základových pasů zjištěn jeden menší zahloubený objekt. V jeho výplni se nacházelo pouze větší množství menších až drobných zlomků mazanice, keramický či jiný datační materiál nebyl nalezen. Objekt byl zdokumentován v profilu výkopu a ovzorkován.

Sadská: pohled na profil výkopu se zjištěným zahloubeným objektem v jižní stěně rýhy pro základový pas budovy.

Semčice, okr. Mladá Boleslav, č.a. 543/2019, AMČR C-201904888; Behenský, P.

1. areál firmy Zemědělská výroba Heřmanský s.r.o., parc. č. 679/1.
2. Farma pro chov dojníc, květen 2024.
3. Dva zahloubené objekty; středověk.

V květnu 2024 probíhala další kontrola výkopových prací při stavbě nové farmy pro chov dojníc v areálu Zemědělské výroby Heřmanský v Semčicích. V severní stěně základového výkopu v jižním sousedství stávajícího objektu (S0 05 STÁJ PRO SUCHOSTOJNÉ KRÁVY) areálu se podařilo zachytit dva zahloubené objekty sídlištního charakteru. Oba objekty byly fotograficky a kresebně zdokumentovány na řezu stěny výkopu a zaměřeny geodetem. Z výplně objektu č. 1 byl získán pouze zlomek keramiky datovaný rámcově do středověku. Výplň objektu č. 2 obsahovala pouze zlomek zvířecí kosti. Ve vrstvě č. 5 mezi obj. 1 a 2 byla nalezena mazanice. Při začišťování dokumentového řezu byla zjištěna další středověká keramika.



Skorkov, okr. Mladá Boleslav, č.a. 1090/2024, AMČR C-202210563; Behenský, P.

1. S část obce, parc. č. 51/1.
2. Novostavba rodinného domu; říjen 2024.



3. Základy zaniklého domu čp. 51; industriální období 1.

V rámci archeologického dohledu byla dozorována novostavba rodinného domu v obci Skorkov. Na začátku proběhla plošná skrývka plochy pro nový RD, která ovšem neodhalila žádné archeologické situace ani nálezy. Při kontrole výkopů pro základové pasy došlo k zachycení pravděpodobně zbytků základů zaniklého domu čp. 51, který původně stával v prostoru stavby. Zjištěné situace byly pouze fotograficky dokumentovány a ručně zaměřeny. Na císařském otisku stabilního katastru z roku 1842 (reambulace 1875) a indikační skice je možné tento dům najít.

Sovínky, okr. Mladá Boleslav, č.a. 290/2024, AMČR C-202402893; Behenský, P.

1. ul. Nad Vinicí, parc. č. 757/2.
2. Nové optické kabelové vedení; duben 2024.
3. Povrchový sběr-keramika; zemědělský pravěk.

Při kontrole rýh pro pokládku nového optického kabelového vedení v ulici Nad Vinicí v Sovínkách se podařilo v jednom z výkopů v ornici zachytit zlomek pravěké keramiky.

Starý Kolín, okr. Kolín, č.a. 554/2024, AMČR C-202405098; Beneš, Z.

1. Areál ZŠ, parc. č. 136/1, 155/1, 119/4.
2. KO_Starý Kolín, přel. KVN p.č. 136/1; IZ -12-6003792.
3. Nálezy v sekundární poloze, zlomky keramiky, zahloubené objekty, pozdní středověk až novověk.

Během kontroly přeložky kNN v severní a východní straně areálu ZŠ bylo zachyceno několik drobných zahloubených objektů, nicméně zcela bez datovatelných nálezů. Rovněž byly ve svrchních vrstvách nadloží a na výkopku hlíny nasbírány nepočtené zlomky keramiky, které lze velmi zhruba datovat nejdříve do konce středověku, spíše ale až do novověku. S jistotou nebylo možné žádnou z těchto situací považovat za jistou, k čemuž přispěly nevelké rozměry kopané rýhy, ale rovněž řada recentních a subrecentních zásahů, které byly na pozemku zachyceny. Jelikož od léta 2024 probíhá stavba „Stavební úpravy a přístavba ZŠ a MŠ Starý Kolín“, bude možné tyto domněnky prověřit při rozsáhlejších zemních pracích.



Starý Kolín, okr. Kolín, č.a. 653/2024, AMČR C-202406088; Beneš, Z.

1. Areál ZŠ a MŠ; parc. č. st. 39/1, 136/1, 119/4, 153/1, 155/1.
2. Stavební úpravy a přístavba ZŠ a MŠ Starý Kolín.
3. Sídliště, zahloubené objekty, pravěk, keramika.



Stavba začala nejprve přeložkami přípojek inž. sítí ve východní části areálu, načež byla následována základovými rýhami přístavby na východní straně ZŠ a jižní straně MŠ. Stavba kvůli sypkému podloží a pohybu často v již v recentní době porušených částí neumožňovala příliš úspěchů, přece však byl dne 9.8.2024 v základové rýze zachycen jeden zahloubený objekt a také vrstvy, které měly charakter vrstvy kulturní. Situace byly kresebně a fotograficky dokumentovány. Během začišťování a vzorkování objektu byl získán malý soubor keramiky, kterou lze snad datovat do mladší doby železné. Stavba byla posléze – co se zemních prací

týče – pozastavena a další dohledy jsou očekávány v roce 2025.

Stříbrná Skalice, okr. Praha-východ, č.a. 6/2020, AMČR C-202000477, Bernat, J.

1. Stříbrná Skalice, roh ulic Pod Farou a Pražská, parc. č. st. 81/1.
2. Rekonstrukce fary na bytový dům; únor – červen 2024, přerušeno.
3. Dendrochronologie dřevěných konstrukcí objektu, novověk 2, industriální období 1.

Při kontrole stavby byly zjištěny v prostoru bývalého průjezdu jihozápadního mladšího křídla objektu nové zděné příčky v místě bývalé kotelny. Kontrola výkopů pro založení příček nebyla umožněna. Vzhledem k celkově stále nízké úrovni poznání stavby z hlediska archeologie a pro účely datace starší a mladší části stavby byl proveden odběr vzorků z vybraných dřevěných nadzemních konstrukcí starší části objektu podél Pražské ulice, a to 1 vzorek ze stropnice odstraněného záklopového stropu přízemní světnice, 2 vzorky ze stropnic investorem těžce poškozeného malovaného záklopového stropu pokoje 1. patra, a dále po jednom vzorku ze stropnice zadní místnosti 1. patra, z jedné krokve a z dodatečně přidané hřebenové vaznice krovu. Podle dendrochronologické expertizy se z celkem šesti vzorků podařilo určit pouze u jediného dobu skácení, a to do zimy na přelomu let 1891/1892 u stropnice zadní místnosti 1. patra. Výměna této stropnice v nepochybně starší části objektu souvisela zřejmě s velkými stavebními úpravami fary, doloženými písemnými prameny pro poslední desetiletí 19. a počátek 20. století. U dalších tří vzorků ze stropnic přízemní světnice i pokoje se sice s velkou mírou přesnosti podařilo dřevo datovat, ale u všech pečlivě opracovaných a hraněných stropnic chyběl nejen podkorní letokruh, ale i bělové dřevo. Dřevu s nejdelší délkou řady narostl poslední dochovaný letokruh v roce 1743. Po srovnání délek letokruhových řad všech stropnic, které byly podle konstrukčních vztahů součástí nejspíše jedné stavební fáze, a po připočtení průměrného počtu letokruhů běli k nejdelší řadě se dostáváme zřejmě velmi přesně k roku 1754, který je podle písemné zprávy rokem obnovy fary, a to jak ve smyslu obnovy instituce, tak i budovy. Ta měla být sice přestavěna ze staršího domu, dendrochronologická expertiza ale značně zpochybnila představu o tom, že by starší křídlo fary podél Pražské ulice pocházelo z doby před rokem 1754. Oba vzorky z krovu se kvůli malé délce nepodařilo nasadit na letokruhovou řadu. Druhové určení dřeva krokve tesané z jedle nicméně nasvědčuje výstavbě krovu rovněž v 18. století. Krov, zcela nahrazený v letošním roce novou konstrukcí, byl poměrně subtilní a nejméně do 40. let 20. století nesl relativně lehkou šindelovou krytinu. Dodatečná hřebenová vaznice nebyla tesaná, ale řezaná na pile podle expertizy ze smrku. Pocházela nejspíše až z nekvalitní statické sanace krovu při výměně šindelové krytiny za eternit ve 20. století.

Stříbrná Skalice, okr. Praha-východ, č.a. 546/2024, AMČR C-202405019; Bernat, J.

1. Stříbrná Skalice, ul. K Radnici, parc. č. st. 3, 1674/1.
2. Stavební úpravy rodinného domu č. p. 90; únor – červen 2024, přerušeno.
3. Stavební vývoj chalupy č. p. 90 v novověku-industriálním období.

Podle dosavadních poznatků by přední díl domu, původně chalupy vestavěné společně s domem č. p. 133 mezi starší stavení č. p. 20 a 21, měl zasahovat do jižní (vnitřní) okrajové části příkopu středověkého opevnění městečka. Ze zásahů pod terén uvnitř domu i v jeho malém dvorku mohl pouze výkop pro přípojku splaškové kanalizace zasáhnout do situace příkopu. Rýha přípojky byla hloubena ve dvou etapách, nejprve ve dvoře a hned zasypána, později pod opěrnou zídkou dvora a v asi 1 m dlouhém úseku mezi zídkou a revizní šachtou v komunikaci před domem. Ve dvoře byla rýha tak mělká (max. hl. 0,6 m), že zasahovala jen do nejmladších uloženin. Východní stěnu rýhy podél domu tvořilo navíc dřevěné šalování již před lety provedeného drenážního výkopu. Pod opěrnou zídkou se výkop pro potrubí prudce svažoval a v krátkém úseku musel do výplně příkopu nutně zasahovat. Okraj příkopu pod dvorkem se nepodařilo zachytit a nebyla možná smysluplná dokumentace ani vzorkování výplně příkopu ve stíněných poměrech 1,5 m hlubokého výkopu pod opěrnou zídkou. Poznátky o chalupě nad příkopem doplnila po otlučení fasády stavebně historická pozorování. Z nejstarší stavební fáze objektu, zaznamenaného zřejmě na císařském otisku stabilního katastru k roku 1841 zákresem stavby s převládající nespálnou konstrukcí, se dochovalo obvodové zdivo světnice, a to do vzdálenosti asi 5,5 m od štítové strany domu při ulici K Radnici. Asi ve 20. letech 20. století byl dům č. p. 90 výrazně přestavěn. Síň a zadní část byla zbourána a přezděna z cihel, celá stavba získala půdní nadezdívku, byla navýšena úroveň podlah a zvětšena světlá výška místností. Přitom byly do nového trémového stropu s rovným omítaným podhledem použity stropnice pocházející podle rozměrů ze staršího stropu téhož domu, pouze byly obvyklým způsobem otočeny o 90°, aby se eliminoval jejich průhyb. Stropnice byly součástí staršího krovu, jehož

krokve byly začepovány do dlabů ve zhlavích stropnic. Ze slabšího zhlaví jedné ze stropnic, které mělo podkorní letokruh, byl odebrán vzorek pro dendrochronologii. Vzhledem k malé délce řídkého dřeva se nepodařilo křivku nasadit na českou letokruhovou řadu a nebylo tak možné určit rok skácení. Druhové určení dřeva (jedle) nasvědčuje i časové spojitosti stropnice s prvotní výstavbou domu kolem roku 1800 (dle č. p.). Pozoruhodné detaily poznání proměn osazování výplní v původní dvojici okenních otvorů přineslo také sledování stavebních prací v souvislosti s vybouráním trojdílného okna a s návratem dvojsošého řešení štítového průčelí domu.

Svinařov, okr. Kladno, č.a. 491/2024, AMČR C-202404438; Volf, V.

1. Skrývka ornice pro infrastrukturu budoucí parcelace
2. Dohled při výkopových pracích 5/2023.
3. zahloubený objekt staršího pravěku

Na skrývkách identifikován pouze jediný zahloubený objekt – nevelká a mělká oválná jáma s tmavou výplní, ze které byly získány četné zlomky mazanice, uhlíků a keramiky. Keramické nálezy umožnily pouze rámcovou dataci do staršího pravěku.



Svrkyně, okr. Praha-západ, č.a. 851/2024, AMČR C-202408680; Mattiello, L.

1. Severně od intravilánu obce Svrkyně, parcelní čísla 155/9, 598.
2. Výstavba kancelářského objektu.
3. 3 objekty – pravěk zemědělský (?).

Skrývka ornice na poměrně velké části parcely 155/9 odhalila 4 objekty v jinak naprosto čistém sprašovém podloží. Z toho byly 3 objekty o průměru 40 až 80 cm mělké kruhové jámy (hl. 10-15 cm) a jeden objekt nepravidelného tvaru o velikosti 8 x 6 m a hloubce 2 m. Prostředkem hliníku byly napříč vedeny dva cca 60 cm široké průkopy. Po vyhloubení byly sondy ručně začištěny a řezy a půdorysy kresebně i fotograficky zdokumentovány. Přes značnou část vyhloubené zeminy se nepodařilo najít téměř žádné antropogenní nálezy. Vyzvednuty byly pouze dva menší keramické zlomky, které však mohou být i intruzí. Původ a funkce jámy jsou tedy nejasné. Může se jednat o hliník vyhloubený v zemědělském pravěku, ale může jít i o zavátou či zaplavenou přírodní depresi.

Tatce, okr. Kolín, č.a. 161/2024, AMČR C-202401391; Dufek, J.

1. Tatce, Západní okraj obce, Prašná ulice; ppč. 90/1, 91/3, 91/2, 485/10, 90/3, 485/5, 91/1, 90/23, 90/24, 90/25, 90/26, 90/27, 90/28, 90/29, 90/30, 90/31, 90/32, 94
2. Výstavba 11 RD.
3. Neurčeno, recent?, 2 objekty bez movitých nálezů.

Dne 4. 7. 2024 byl na severní straně dvojdomu na ppč 90/29, J. Dufkem zachycen v severním profilu objekt 1 s lehce konvexními stěnami a plochým dnem. Výplň tvořila kyprá ornice promíšená se štěrkopísky. Hloubka objektu dosahovala cca 0,6 m, šířka 1 m. Datování: recent (pravděpodobně zjišťovací výkop provedený s předstihem před vlastními výkopovými pracemi). 7. 8. 2024 byl na jižní straně dvojdomu na ppč 90/26, Z. Benešem zachycen v jižním a severním profilu objekt 2 se šikmými stěnami a relativně rovným dnem. Výplň tvořila relativně ulehlá hlína barvou totožná s ornici. Hloubka objektu dosahovala cca 0,5 m, šířka 2,2 m. Datování? (neurčitelné).

Tehov, okr. Praha-východ č.a. 427/2024, AMČR C-202403801; Kukla, M.

1. Střed obce – ul. U Rybníka, parc. č. 2703/22
2. Obnova malé vodní nádrže; únor – květen 2024.
3. Dřevěné potrubí 14./18. st.; částečná dokumentace.

Při čištění dna návesního rybníka byla zjištěna vada hráze, po jejímž částečném odtěžení se v patě hráze objevilo 6 dřevěných samostatných prvků. Pět z nich bylo tvořeno dřevěnými koryty překrytými fošnou. Šestý byl kruhového průměru s vrtaným otvorem. Tento prvek stavba na vlastní popud vyjmula. Jednalo se o dřevěné vrtané potrubí z borovice, bohužel bez podkorních letokruhů, díky čemuž nebylo možné datovat přesně pomocí dendrochronologie.

Proto uvádím širší časové rozpětí (od prvních písemných zmínek, až do doby, kdy je dřevěné potrubí v našem prostředí nahrazováno keramickým).

Prvky byly umístěny v dolních partiích hráze kolmo k její ose. Pokud měly fungovat jako pasivní odtok dnes bohužel nezjistíme díky okolní zástavbě. Spíše se lze domnívat, že jich bylo využito pro zpevnění hráze v jejím základu.



Tetín, okr. Beroun, č.a. 1025/2024, AMČR C-202409192; Polišínský, T.

1. Ul. Hradní, č. parc. 1456/1
2. Oprava vodovodu.
3. Na profilu rýhy pro IS bylo zachyceno 6 sídlištních objektů a 1 hrob ?
– raný až vrcholný středověk.

Tursko – okr. Praha-západ, č.a. 51/2024, AMČR C-202400409; Mattiello, L.

1. Severovýchodní část obce, po levé straně silnice na Těšinu, na parcele č. 51/12, 51/13.
2. Stavba dvou rodinných domů.
3. Kulturní vrstvy, pravěk zemědělský, d.bronzová?

Pokračování zemních prací na polykulturní lokalitě, kde byly v minulých letech dokumentovány nálezy i objekty od neolitu až do období středověku. Zjištěny opět mocné kulturní vrstvy s menšími většinou omletými zlomky zemědělského pravěku, část náleží době bronzové.

Tursko – okr. Praha-západ, č.a. 303/2024, AMČR C-202402918; Mattiello, L.

1. Severní část obce, ulice Ke Statkům, na parcele č. 539/2
2. Přeložka NN – vedení k ppč. 75/5; IZ-12-6002973.
3. Kamenná zeď – 18.-19. století?

Při hloubení rýhy pro kabel byla odhalena původní kamenná zeď vymežující hranice západního statku. Ulice Ke Statkům oddělovala dva staré statky. Zeď východního statku č.p. 15 dosud stojí, je vysoká cca 2 metry a je dodnes opravována a zpevňována, tj. dnes má mezi kameny betonový výmaz. Západní zeď byla dávno odstraněna, při záchranném dohledu nalezeny její základy. Kameny západní zdi byly kladeny nasucho, bez stop jakéhokoli pojiva. Stáří vzniku zdi nelze přesně určit.

Úhonic, okr. Praha západ, č.a. 217/2024, AMČR C-202401849; Bergerová, A.

1. Úhonic, Ptická ul., p. č. 890/12
2. nový kNN; IV-12-6034081
3. zahloubené sídlištní objekty, zemědělský pravěk?

Dohledem při výkopech pro kNN byly objeveny 3 objekty zahloubené do podloží, které byly dokumentovány na profilu výkopu a geodeticky zaměřeny. Nepodařilo se získat datovací materiál (výplň obsahovala zlomek mazanice).



Úhonic, okr. Praha západ, č.a. 348/2024, AMČR C-202403303; Bergerová, A.

1. Úhonic, ul. Otakara Kádnera, parc.č. 899/8;
2. novostavba RD
3. sídliště, zemědělský pravěk

Při hloubení základových pasů pro stavbu RD byly na profilech zdokumentovány 3 zahloubení objekty, datované do zemědělského pravěku. Ve výplni objektů se vyskytovala místy mazanice. Dokumentace



proběhla kresebně fotograficky i geodeticky.

Úhonice, okr. Praha západ, č.a. 1145/2024, AMČR C-202410359; Bergerová, A.

1. Úhonice, p. č. 1172, 1164...
2. Úhonice – kanalizace a ČOV
3. zahloubené sídlištní objekty, zemědělský pravěk?

Dohledem při skrývce pro ČOV bylo objeveno 28 objektů. Jde o 27 kůlový jamek a jeden větší zahloubený objekt – asi hliník?) zahloubených do podloží. Ty byly exkavovány, dokumentovány kresebně a zaměřeny geodetem ze stavby (ing. Jindřich Pelán). Zhruba třetinu plochy zabírá kulturní vrstva, která bude dokumentovaná na řezech pro výkopy v rámci základových pasů budovy a nádrží, které budou probíhat v roce 2025. Podařilo se získat datovací materiál, pravděpodobně jde o zemědělský pravěk.



Úmyslovice, okr. Nymburk, č. a. 148/2024, C-202401309; Doubek, F.

1. Extravilán a intravilán obce, p. č.179, 197/1, 197/19-21, 189/3, 23/2, 252, 253, 254, 255, 259, 431
2. Přeložka kVN, parc. č. 254
3. Sídlištní areál, zahloubené objekty; mladší doba bronzová, zemědělský pravěk; keramika, zvířecí kosti, bronz.

V intravilánu obce výkopy vedeny od kontejnerové stanice umístěné v parku mezi mateřskou školou a místním obchodem se smíšeným zbožím. Výkopy pak vedeny podél místní komunikace k proluce vedoucí do polí na JV okraji obce, kde je chystaná do budoucna výstavba nových RD a proto zde nadzemní vedení VN je ukládáno do země. Při těchto zemních pracích bylo rýhou výkopu již od zmíněné proluky zachyceno 37 zahloubených objektů, v naprosté většině zásobních a sloupových jam. Značná část z nich byla dle nalezené keramiky zařazena do období mladší doby bronzové, menší část objektů pak byla přiřazena vzhledem k absenci datačního materiálu do širšího období zemědělského pravěku. Celý tento sídlištní areál se nachází na mírně vyvýšené poloze a zřejmě plynule navazuje na loni zjištěné objekty, které byly zachyceny ve výkopech při JZ okraji obce.

Úmyslovice: jedna ze zachycených zásobních jam v rýze výkopu přeložky kVN.

Úvaly u Prahy, okr. Kolín, č.a. 738/2024, AMČR C-202406836; Dufek, J.

1. Úvaly u Prahy, křižovatka Polské a České ulice; ppč. 3928/1
2. výměna kabelů vysokého napětí.
3. Sídliště, neolit.

Dne 18. 7. 2024 byl při výkopu pro kabel vysokého napětí v profilu zdokumentován již staršími výkopy poškozený objekt obsahující neolitickou keramiku.



Veleň, okr. Praha-východ, č.a. 808/2024, AMČR C-202407559; Baloun, L.

1. Ul. Hlavní, poblíž zvonice a obecního úřadu, parc. č.: st. 33/1
2. Stavba občanské vybavenosti, I. etapa; srpen - září 2024.
3. Starší doba železná, pozdní středověk, časný novověk; plošný odkryv.

V místě výstavby nové budovy občanské vybavenosti došlo ke kompletní demolici starší venkovské usedlosti. Zbourána byla pohledově hodnotná obytná stavba vč. jeho hospodářského zázemí (dvou stodol). Po obvodu takto uvolněné parcely byla následně provedena skrývka stavební sutě až na úroveň geologického podloží tvořené okrovými sprašemi. Rozsah zemních prací korespondoval s plánovanou výstavbou nového multifunkčního objektu zahrnutého do I. etapy. Navazující druhá etapa výstavby bude zaměřena na centrální část pozemku, přes kterou povedou inženýrské sítě, a následně dojde k vybudování parkovacích stání.

Vzhledem k mělkému založení domu i okolních hospodářských staveb nedošlo během skrývky k výraznějšímu narušení starších archeologických situací nalezených pod uvedenými stavbami. Dokumentované archeologické situace můžeme zařadit do širšího časového úseku, počínaje obdobím starší doby železné a konče objekty časného novověku (16./17. století). Pravěké nálezy pocházejí zejména ze dvou zachycených polozemnic náležející halštatské kultuře. Mladší rozsáhlá soujámí je možné datovat do období časného novověku. Starší středověké osídlení je zastoupeno pouze formou intruze pocházející z uvedených časně novověkých kontextů.



Velké Přílepy okr. Praha-západ, č.a. 302/2024, AMČR C-202402915; Mattiello, L.

1. Po pravé straně silnice z Velkých Přílep do Roztok u Prahy, na parcele č. 262.
2. Úholičky – Velké Přílepy - Vodovodní přívaděč VPSÚ II. etapa.
3. Objekty – pravěk zemědělský.

Při hloubení rýhy pro vodovodní přívaděč byly na profilu zjištěny a zdokumentovány dva objekty. V objektu 1 nebyly zjištěny žádné nálezy. Výplň tvořila středně hnědá zemina. U objektu 2 byly uprostřed objektu zjištěny asi 4 velké kameny o průměru cca 20 cm.

Velký Osek, okr. Kolín, č.a. 455/2024, AMČR C-202404114; Beneš, Z.

1. Pískovna jižně od obce, parc. č. 444/1, 444/2, 444/3, 444/4 a 445.
2. Těžba písku v pískovně Velký Osek – rozšíření ložiska jaro 2024.
3. Pohřebiště, starší doba bronzová (únětická kultura).



Během kontroly skrývky pro další (a poslední) etapu rozšiřování dobývacího ložiska pískovny „Písek – Beton“, a.s. došlo k překvapivému objevu pozůstatků hrobu se zbytky keramických nádob. Překvapivé to bylo proto, že v dané lokalitě provádíme při rozšiřování pískovny dohledy celou řadu let, ale nikdy k žádnému archeologicky pozitivnímu zjištění nedošlo. Proto jsme ani vedení pískovny nenutili k užívání bagru s plochou lžící a netrvali jsme na nepřerušené přítomnosti archeologa při provádění skrývkových prací. To se však stalo osudným několika mělkým kostrovým hrobům, které jsme během prvního dohledu dne 16.4.2024 objevili. Po použití zubaté lžice bagru totiž obrysy hrobových jam nebyly zřetelné a hroby na sebe upozornily pouze tehdy, když lžice zasáhla nějakou keramickou nádobku. Když jsme zachytili první hrob, postupným sondováním škrabkou jsme nedaleko objevili další: celkově šlo o 7 hrobů ve 2 řadách orientovaných Z-V, přičemž hrobové jámy samotné byly orientovány S-J. Jeden objekt (č. 7) byl nehrobového charakteru – šlo o mělkou jamku vedle hrobu 2. Některé hroby byly dochovány jen velmi torzovitě, neboť byly zahloubeny velmi mělko. Pouze hroby 4, 5 a 8 byly hlubší a jejich obsah byl tedy před lžící bagru uchráněn. Druhou věcí bylo kulturně-chronologické určení. V hrobech se totiž (téměř) nedochovaly kosterní pozůstatky, takže původně jsme se domnívali, že jde o hroby žárové. Až velmi pečlivé postupné snímání vrstev hrobové jámy ukázalo, že kosterní jsou pouze velmi rozpadlé a do jisté míry je bylo možné zachytit alespoň v obrysech. To se však týkalo jen hrobů 5 a 8. Díky tomu – a rovněž formálním znakům na keramice – bylo možné hroby datovat do staroúnětické fáze únětické kultury. Z jinak velmi chudých a architektonicky prostých hrobů se vymyká hrob 8 o rozměrech 2,6 x 1,4 m a hloubce po skrývce 50 cm. Z jeho profilu je patrné, že do písčitého podloží byla původně zapuštěna patrně dřevěná schránka, nejspíše dlabaný kmen stromu. Do něj byli uloženi 2 jedinci – dítě a nejspíše dospělá žena. Oba zemřeli měli na skráních malé záušnice ze spirálek ze slitiny mědi, avšak velmi špatně dochované. V jižní části hrobu se u hlav nebožtíků nacházely 2 keramické nádoby, v severním konci pak dalších 5 nádob. Pod bedry nebožtíků se nacházel fragment jakési dlažby z kamenných destiček. Ve svrchní části záspy hrobové jámy, konkrétně v její SV části, se nacházely zbytky rozpadlých kamenných bloků jako jakýsi symbolický kamenný zával. Celkem tedy bylo prozkoumáno 7 hrobů v různém stavu zachování a obvykle chudé vybavy.

Veltruby, okr. Kolín, č.a. 818/2023, AMČR C-202309474; Beneš, Z.

1. Celá obec.
2. Výstavba vodovodu ve Veltrubech a Hradištku I.
3. Vesnice, sídliště, nedatovaný zahloubený objekt.




I v tomto pololetí pokračovala stavba vodovodu v obcích Veltruby a Hradištko I, a sice metodou řízeného protlaku. Kontrolovány tak mohly být pouze protlakové jámy, jen výjimečně poněkud delší rýhy. K pozitivnímu zjištění (nicméně nedatovatelnému) objektu 1 z 2. pololetí roku 2023 nyní přibylo zjištění z 30.1.2024 v ulici Školní. Před č.p. 44 a 12 byla ve vozovce kontrolována protlaková jáma. Pod 20 cm navážek se nacházely středně hnědé písčité hlíny nadloží a pod nimi podložní písky. Ve východním profilu byl zjištěn objekt 2 charakteru kůlové jamky a na západním profilu objekt 3 kotlovitého dna. Do jámy nebylo možné vstoupit, a sice kvůli nesoudržným stěnám, přílišné hloubce a dnu vylitému protlakovou tekutinou. Pouze z okraje vozovky bylo možné motyčkou lehce začistit východní profil a z nadloží vrstvy získat 2 zlomky keramiky, pravděpodobné vrcholně středověkého stáří. V profilu přípojky pro ev.č. 12 byla zjištěna kotlovitá jáma sahající až do hloubky 120 cm od povrchu. Jejím začišťováním byly získány 3 drobné keramické zlomky datovatelné do vrcholného středověku až novověku. Zjištěna byla velmi blízko objektu 1 z roku 2023.



Veltruby, okr. Kolín, č.a. 72/2024, AMČR C-202400554; Beneš, Z.

1. Ul. Za Stodolou, parc. č. 258/12, 258/27.
2. Veltruby, kNN, p. č. 258/36; IV-12-6032749.
3. Sídliště, zahloubené objekty, doba římská.



V rýze kNN, široké 30 cm a hluboké 80-110 cm, která zasíťovala parcely pro RD na západní straně ulice, byly zjištěny celkem 2 sídlištní objekty z doby římské. Obvykle se do 30 cm objevovala černohnědá písčité hlína, v čase stavebních prací zmrzlá na kámen, dále do 50 cm hnědošedé podorničí zahliněného písku, níže pak světle hnědé fluviální písky. Sídlištní objekty z doby římské byly zachyceny rovněž na stavbě RD na parc. č. 258/13 v roce 2023 (akce ÚAPPSČ N364/2023). Na polních plochách v těchto místech byla v roce 1991 zjištěna sídlištní lokalita z doby římské díky povrchovým prospekcím P. Břicháčka (*Břicháček 1991*).

Větrušice, okr. Praha-východ, č.a. 706/2023, AMČR C-202308070; Roháček, M.

1. Intravilán obce Větrušice.
2. IE-12-6009887 Větrušice (PY)-obnova NN za kNN
3. Pravěk – doba bronzová.

Rozsáhlá akce liniových výkopů pro kabel kNN postupně plánovaný po téměř celé obci Větrušice byla zahájena v ulicích Severní a Křížná v květnu 2024. Při dohledu v těchto ulicích byly odhaleny celkem dva objekty. Jeden v ulici Severní nakonec dle materiálu spíše spadá do



recentního období, ovšem druhý v ulici Křížná patří do pravěku, dle keramických fragmentů z výplně nejspíše doba bronzová. Akce bude pokračovat i v druhé polovině roku.



Vrchbělá, okr. Mladá Boleslav, č.a. 463/2024, AMČR C-202403895; Behenský, P.

1. S část osady, parc. č. 538/110.
2. Výstavba vodojemu, duben 2024.
3. Souvrství (stavební objekt ?); pozdní středověk-novověk.

V rámci archeologického dohledu byla kontrolována výstavba nového vodojemu v prostoru zaniklé obce Vrchbělá (německy Neudorf nebo Wrchbel). Při hloubení terénního zářezu pro nový objekt vodojemu se podařilo zachytit a zdokumentovat místy silně propálené souvrství v délce 2,74 m z jehož výplně byl získán

početný soubor zlomků pozdně středověké a místy novověké keramiky a fragmentů mazanice. Pravděpodobně se jedná o zaniklý stavební objekt (?). Sběrem na výhozu z výkopu byly zachyceny další zlomky keramiky.

Vykáň, okr. Nymburk, č. a. 1082/2023, AMČR C-202311815; Doubek, F.

1. Východní okraj intravilánu obce, lokalita Na Liškárně, p. č. 623/1 až 11
2. Výkopové práce pro IS, komunikaci a 8 RD
3. Zahloubené objekty; knovízská kultura, starší až střední doba bronzová; Ke, ZKo, , Ká.

Na jaře pokračovali zemní práce na této lokalitě skrývkami pro obslužnou komunikaci k chystaným 8 RD. Skrývky odhalily několik dalších zahloubených objektů – zásobních jam, spadajících převážně do mladobronzového období (knovíz/štitarská kultura). Zajímavým zjištěním byl objekt č. 11, který byl již nepatrně zachycený v loňském roce výkopy pro IS. Jedná se o rozměrnější zahloubený objekt obdélného až oválného půdorysu, v jehož středu bylo zjištěno narušení kruhovou zásobní jámou jdoucí až do jeho dna. Ta bohužel nebyla v horní fázi výplně rozlišitelná od zásypu tohoto objektu, který se ve výsledku jeví jako starší, pravděpodobně z období střední až starší doby bronzové (únětická kultura?). Celkový počet zjištěných objektů z této lokality se zastavil na čísle 50.

Vykáň: pohled na část plochy skrývky komunikace se zahloubenými objekty.

Vykáň, okr. Nymburk, č. a. 605/2024, AMČR C-202405564; Doubek, F.

1. intravilán obce, parc. č. 209/1, 209/2, 209/17-23
2. vodovod a kanalizace pro 7 RD
3. Sídlištní areál, zahloubený objekt; mladší doba bronzová?, Ke, ZKo, MZ

Při hloubení rýhy pro kanalizaci a vodovod k nově rozparcelovaným pozemkům při západním okraji obce bylo zjištěno několik zahloubených objektů. V jednom případě se jednalo pravděpodobně o odpadní jámu, v dalším pak o mělce zahloubený objekt s částečně propálenou stěnou a větším shlukem MZ zlomků. Tyto objekty lze s největší pravděpodobností zařadit do období mladší doby bronzové, přesnější datace bude známa po umytí nalezeného materiálu. Na přelomu června a července práce pokračují a opět zde byly zachyceny dva zahloubené objekty, prozatím bez upřesněné datace.

Vykáň: objekt č. 1 v profilu výkopu jámy pro šachtu kanalizace.

Zdětín, okr. Mladá Boleslav, č.a. 725/2023, AMČR C-202308305; Behenský, P.

1. Nová kolonie RD za kostelem Všech svatých, parc. č. 1366.
2. 3x novostavba RD o 3 BJ; únor 2024.
3. Části základových zdív budov zaniklého hospodářského dvora čp. 13; novověk-industriální období a industriální období 1.

V roce 2023 byla dozorována stavba dvou nových rodinných domků v prostoru zaniklého zemědělského areálu. Ve výkopech kromě



navážkového materiálu a starých inženýrských sítí nebyly zaregistrovány žádné archeologické situace ani nálezy. O rok později došlo ke stavbě posledního rodinného domu. Přitom se podařilo zachytit části základových zdív nejméně dvou budov. Jedná se o objekty zaniklého hospodářského dvora čp. 13, zachyceného na císařském otisku stabilního katastru z roku 1842 i na příslušné indikační skice. Zjištěné situace byly pouze fotograficky zdokumentovány.

Zdětín, okr. Mladá Boleslav, č.a. 533/2024, AMČR C-202404762;

Behenský, P.

1. Areál bývalého dvora Chrást, parc. č. 1360 a 455/11.
2. Fotovoltaická elektrárna 998,64 kWp (ETAPA 1) a 50,16 kWp (ETAPA 2); červenec 2024.
3. Zbytky základového zdiva a komunikační štět; novověk-industriální období.

V červenci 2024 probíhala další etapa výkopových prací pro stavbu nové fotovoltaické elektrárny v prostoru bývalého dvora Chrást, který se nachází severozápadně od obce Zdětín (okr. Mladá Boleslav). Při



archeologickém dohledu byl ze všech výkopů kontrolován výkop pro novou transformační stanici a stavební rýhy pro nové kabelové vedení VN-NN. Ve výkopu pro kabely NN bylo zjištěno základové zdivo (zdivo 901), které patrně patřilo některému ze stržených objektů dvora. V rýze pro novou přípojku VN pak byl zachycen v délce cca 78 m štět komunikace (souvství 101) při jihozápadní straně bývalého zemědělského dvora. Zachycené zdivo a štět komunikace můžeme datovat rámcově do novověku až industriálního období.



Zvířetice, okr. Mladá Boleslav, č.a. 845/2024, AMČR C-202408677;

Behenský, P.

1. Podhradí-část města Bakov nad Jizerou, areál zříceniny hradu Zvířetice, parc. č. st. 29.
2. Záchrané zajištění a konzervace torza západní zdi renesančního paláce; listopad 2024.
3. Pata líce vnitřní strany hradby hradního jádra-1. polovina 14. století; destrukční vrstvy a planýrky-industriální období.

V listopadu 2024 byly kontrolovány výkopové práce pro nové drenáže. Výkopy zasáhly pouze do novodobých vrstev proložených

převážně lomovým kamenem, rozpadlou maltou a stavební keramikou. Narušené souvrství bylo patrně výsledkem terénních úprav při opravách a sanacích hradních zdív v průběhu industriálního období. Pouze v krátkém úseku jedné z rýh došlo k odkrytí paty vnitřního líce severozápadní hradby hradního jádra. Později byl k hradbě přistavěn renesanční palác, v jehož interiéru se výkop nacházel. Podle stavebně historického průzkumu by se mělo jednat o stavení konstrukci z první poloviny 14. století.

i. Nehrazené investorem - celkem 397, z toho 36 pozitivních

Výběr informací o pozitivních výzkumech - řazeno abecedně dle katastrů, vedoucí výzkumů (autoři textů) uvedení na konci titulního řádku.

Bašť, okr. Praha-východ, č.a. N 181/2024, AMČR C-202405032;

Roháček, M.

1. Bašť, p. č. 98/131.
2. Výstavba RD.
3. Bez datace.

Při výstavbě RD byl v základových pasech objeven jeden zahluubený objekt vanovitého tvaru, bohužel s absencí materiálu ve výplni, který by mohl objekt blíže datovat.



Beroun, okr. Beroun, č.a. N 428/2024, AMČR C-202502042; Bergerová, A.

1. Zavadilka, ul. Žižkova čp. 82, parc.č. 809
2. Retenční nádrž
3. Kulturní vrstva, lineární keramika

Ve výkopu pro retenční nádrž na dvorku u RD objevil majitel archeologické nálezy a spojil s Berounským muzeem. Poté došlo k zdokumentování kulturní vrstvy (cca 120 cm tlusté). Z vrstvy byly při hloubení majitelem získána pěkná sbírka keramického materiálu datovaného do doby lineární keramiky, kromě toho i kus zrnotěrky.

Dobšice u Žehuně, okr. Nymburk, č.a. N 148/2024, AMČR C-202401309; Doubek, F.

1. Intravilán obce, místní část Libněves, p. č. 84/31
2. Stavba RD na parcele 84/31
3. Sídlištní areál, zahluobený objekt; vrcholný středověk; keramika, zvířecí kosti.

Při hloubení základových pasů pro nový RD v obci Dobšice u Žehuně – místní části Libněves byla narušena kruhová zásobní jáma z období vrcholného středověku. Zahluobená byla do světla žlutého slínového podloží a její zásyp tvořily tmavě hnědé hlíny. Objekt byl zdokumentován v profilu i v půdorysu základového pasu a poté zaměřen a ovzorkován.

Dobšice u Žehuně: objekt číslo 1 v profilu výkopu základového pasu.

Doubravany, okr. Nymburk, č.a. N 206/2024, AMČR C-202405633; Doubek, F.

1. Intravilán obce, p. č. 1741/4
2. Stavba RD na parcele 1741/4
3. Sídlištní areál, zahluobený objekt; zemědělský pravěk; keramika.

Při hloubení základových pasů pro nový RD v obci Doubravany byla narušena mělce zahluobená nepravidelně oválná jáma vyplněná tmavohnědou jílovitohlinitou výplní. K narušení objektu došlo již při skrývkách plochy pro tento RD, kdy v místě nálezu došlo k zarovnání svažitého terénu a tím k odtěžení zhruba 10 cm rostlého terénu, do kterého byl tento objekt zahluoben. Podloží zde tvoří rezavě okrové jíly. Zbylá hloubka terénu činí zhruba 15 cm. Objekt byl zdokumentován půdorysně i v profilech výkopu, zaměřen a následně ovzorkován. Získáno bylo několik drobných zlomků pravěké keramiky, rámcově zařazených do širšího období zemědělského pravěku. Dle charakteru výplně objektu i vzhledu keramiky lze se značnou opatrností uvažovat o neolitickém stáří tohoto objektu.

Doubravany: objekt číslo 1 v ploše skrývky pro RD

Horní Slivno, okr. Mladá Boleslav, č.a. N 068/2024, AMČR C-202402436; Behenský, P.

1. Vedle domu čp. 162, parc. č. 545/14.
2. Novostavba rodinného domu; duben 2024.
3. Zahluobený objekt; novověk-industriální období.

V rámci dohledu byly kontrolovány výkopové práce po novostavbu rodinného domu v nově vznikající kolonii RD v obci Horní Slivno. Při kontrole základových pasů se podařilo zachytit větší zahluobený objekt nejspíše sídlištního charakteru jak na řezu stěny výkopu, tak na ploše skrývky. Objekt byl řádně zdokumentován. Ze vzorkování jeho výplně pocházejí zlomky keramiky a fragmenty stavební keramiky. Nálezy můžeme datovat do novověku až industriálního období.



Hořtice, okr. Praha – východ, č.a. N 027/2024, AMČR C-202401316; Zemanová, P.

1. ul. Klíčanská, ppč. 594
2. rodinný dům; únor 2024
3. 1 sídlištní objekt; pravděpodobně raný středověk



Na východním okraji obce, v prostoru, kde byly v nedávné době zachyceny pozůstatky raně středověkého sídliště, byly zaznamenány další archeologické situace sídlištního charakteru. V ploše byla prozkoumaná mělce zahloubená jáma přibližně kruhového tvaru, která obsahovala jediný atypický keramický zlomek. Další, středně velký objekt blíže neurčitelného účelu, byl zaznamenán ve vyhloubených pasech rodinného domu. Z tohoto objektu se však žádný datovatelný materiál získat nepodařilo. Avšak i přes absenci datovatelných nálezů z těchto objektů je pravděpodobné, že ony pocházejí z raného středověku.

Hradešín, okr. Kolín, č.a. N 261/2024, AMČR C-202408464; Dufek, J.

1. Hradešín, Hodrova ulice; ppč. 3928/1
2. Hradešín, stavba rodinného domu.
3. Výrobní areál?, pravěk – středověk?

Dne 29. 7. 2024 byl v hloubce 45 cm od povrchu byl zaznamenán velice nezřetelný objekt 1 vyznačený pruhem rozplavené mazanice a výplně objektu tvořené šedou silně ulehlou prachovitou hlínou s tmavě hnědými (rezavými) flíčky (drobky). Objekt byl zahlouben do šedožluté degradované spraše, navrstvené na oranžových podložních jílech.

Kněžmost, okr. Mladá Boleslav, č.a. N 033/2024, AMČR C-202401251; Behenský, P.

1. ul. Vilová, parc. č. 113/7.
2. Novostavba rodinného domu; únor 2024.
3. Dva zahloubené objekty-zemědělský pravěk, povrchový sběr/zlomky keramiky-středověk.

V rámci archeologického dohledu byla dozorována novostavba rodinného domu v obci Kněžmost. Na začátku proběhla plošný skrývka plochy pro nový RD, která ovšem neodhalila žádné archeologické situace. Při kontrole výkopů pro základové pasy došlo k identifikaci dvou zahloubených objektů sídlištního charakteru s tmavě hnědou jílovito-hlinitou výplní. Objekty byly kresebně a fotograficky zdokumentovány na řezech stěn výkopů, zaměřeny geodetem a vzorkovány. Vzorkováním výplně prvního objektu byly získány zlomky keramiky a fragmenty mazanice. Nálezy lze datovat do rámcově do období zemědělského pravěku. Povrchovým sběrem byla nalezena další keramika datovaná do období středověku.



Kněžmost, okr. Mladá Boleslav, č.a. N 049/2024, AMČR C-202401513; Behenský, P.

1. ul. K Cihelně, parc. č. 725/119.
2. Napojení pozemků pro RD; březen 2024.
3. Dva zahloubené objekty, souvrství; pravěk, středověk.



V rámci dohledu byla provedena kontrola skrývek ornice pro budoucí komunikaci a vjezdy, které ovšem neodhalily žádné archeologické situace. Později v další etapě bylo v trase rýhy pro nový vodovod a kanalizaci zachyceno mocné souvrství v délce přes 8 m obsahující zlomky patrně pravěké a středověké keramiky a menší zahloubený objekt, který ovšem žádný datovací materiál nepřinesl. Ve výkopu pro kanalizační a vodovodní přípojku byl zjištěn další zahloubený objekt. Ze vzorkování jeho výplně se podařilo získat zlomky keramiky, zlomek zvířecí kosti a malý kousek mazanice, které můžeme datovat nejspíše do období středověku

Kouřim, okr. Kolín, č.a. N 388/2023, AMČR C-202313132; Dufek, J.

1. Kouřim, ulice Na Salabce; ppč. 336/1, 336/6, 336/7, 330/2, 330/3, 330/4
2. Kouřim, terénní úpravy - vyrovnání terénu u hranic pozemku.
3. Sídliště, hutnický areál, pohřebiště, středověk, raný středověk, halštat, pozdní doba bronzová, kultura s vypíchanou keramikou, vzorkování kulturního souvrství, dokumentace povrchu objektů, exkavace sídlištních, výrobních objektů a hrobů.

Dne 12. 1. 2024 byly při skrývce zachyceny první archeologické objekty.

Celkem bylo do konce června 2024 zdokumentováno 200 sídlištních a výrobních objektů a 3 hroby. Většina objektů spadá do období raného středověku a pozdní doby bronzové. Dále byl zachycen jeden objekt z doby halštatské nejméně jeden objekt kultury s vypíchanou keramikou a jeden kostrový hrob. Další dva hroby budou s velkou pravděpodobností taktéž neolitické. Předběžně je tak možné konstatovat, že při skromných možnostech tohoto ZAV byl zachycen rozsáhlý raně středověký hutnický areál, bohaté osídlení pozdní doby bronzové, okraj halštatského sídlištního areálu a okraj sídlištního areálu



kultury s vypíchanou keramikou s přilehlým pohřebištěm. Povrchová identifikace neolitických hrobů je vzhledem k jejich výplni spráší krajně obtížná a dá se oprávněně předpokládat, že se jich na lokalitě nalézá velké množství.

V druhém pololetí roku 2024 došlo k výzkumu kamenné destrukce zachycené v rámci kulturní vrstvy (obj. xx středověk), středověké polozemnice a čtyřech kostrových hrobů. Tři v skrčené poloze (1, 2, 3) – konec kultury s vypíchanou keramikou a jeden v natažené poloze (4) bez milodarů ale pravděpodobně též neolitický. Všechny hrobové jámy byly vyplněny spráší a byly v terénu velmi nezřetelné.

Hrob 1 orientovaný ve směru západ – východ, byl ve své východní části zničen výkopem vodovodu. Obsahoval broušenou sekeru a štípanou industrii. Hrob byl narušen tzv. vykrádací šachtou a kostra nesla úmyslná poškození v oblasti obličeje, krku, hrudníku a zápěstí levé ruky.

Hrob 2 orientovaný ve směru západ – východ, byl ve své střední části zničen výkopem vodovodu (od krku po horní část stehenních kostí). V prostoru kolem hlavy se dochovali milodary v podobě více než 30 cm dlouhého kostěného hrotu umístěného nad temenem lebky. V týlu lebky bylo nalezeno malého pazourkového jádra a velké čepele z bavorského deskového rohovce. Před obličejem měl zemřelý keramický pohár a sekeromlat. Ve východní části hrobu v prostoru pod koleny byla umístěna keramická mísa. Zajímavé je, že část mísy zasahující do kolen nebožtíka byla úmyslně uražena a položena na opačné straně této mísy.

Hrob 3 orientován ve směru sever – jih, na severozápadní straně byl narušen výkopem objektu 75 středověké polozemnice. Ve výplni hrobu bylo nalezeno veliké množství malých kostěných/parohových vrtaných nízkých válcovitých korálků, jeleních grandlí, jejich napodobenin z kamene a velkých válcovitých korálků z kamene a mušloviny(?). Korálky byly rozptýleny v celé horní části hrobu, leč v několika případech byly zdokumentovány jejich koncentrace naznačující, že se původně pravděpodobně jednalo o bohatý náhrdelník. V prostoru břišní dutiny byl nalezen opravovaný sekeromlat a velký kančí kel. Pod koleny byl zachycen keramický pohárek. Nad lebku byl zjištěny zvířecí kosti pocházející z masitého milodaru.

Hrob 4 má velmi špatně dochovaný skelet pohřbený v natažené poloze ve směru západ východ bez identifikovaných milodarů.

Luštěnice, okr. Mladá Boleslav, č.a. N 427/2024, AMČR C-202411857; Behenský, P.

1. ul. Boleslavská, parc. č. 132/1 a 888/1.
2. Zasíťování pozemků; prosinec 2024.
3. Osm zahluobených objektů; industriální období.

V rámci archeologického dohledu byly kontrolovány výkopové práce pro nový vodovod a kanalizaci včetně přípojek k pozemkům, kde budou v budoucnu stát patrně nové rodinné domy. Stavba byla nahlášena již v průběhu stavebních prací. Na lokalitě proběhl archeologický dohled během dvou výjezdů, při kterých se podařilo zachytit osm

zhloubených archeologických objektů dokumentovaných na řezech ve stěnách liniových výkopů. Provedena byla pouze fotografická dokumentace. Zjištěné situace můžeme datovat rámcově do industriálního období (19.-20. století).



Mnichovo Hradiště, okr. Mladá Boleslav, č.a. N 244/2024, AMČR C-202407052; Behenský, P.

1. ul. Na Dvorcích, parc. č. 662.
2. Stavební úpravy RD Mnichovo Hradiště, Na Dvorcích č.p. 168; říjen 2024.
3. Jáma na vápno, recentní vkop s keramikou a kachly; novověk-industriální období.

Při archeologickém dohledu výkopu pro novou jímku v rámci stavebních úprav domu čp. 168 se podařilo zachytit větší neurčený vkop, který obsahoval množství zlomků keramických nádob, kachlů nebo fragmenty stavební keramiky a jámu na vápno. Zjištěné situace byly pouze fotograficky dokumentovány a ručně zaměřeny. Sběrem na výhozu z výkopů byla získána další keramika a kachle. Všechny nálezy můžeme datovat rámcově do novověku až industriálního období.

Nová Ves I – Ohrada, okr. Kolín, č.a. N 083/2024, AMČR C-202403010; Beneš, Z.

1. Ul. Bezručova; parc. č. st. 390.
2. Stavba RD.
3. Kulturní či erozní vrstva, nestratifikované nálezy.

Na pozemku stávajícího domu č.p. 108 byla nejprve provedena skrývka nadloží do hloubky 10-30 cm (nejvíce v JZ stěně) a do ní pak byly zhloubeny základové rýhy budoucího domu o rozměrech 14 x 9,5 m. Základové rýhy byly široké 60 cm a hluboké 120 cm od původního povrchu. Obvykle do 30 cm sahala písčito-hlinité, středně hnědé nadloží, následovala 10 cm tenká vrstva světle hnědých zahliněných písků, aby od hloubky 40-50 cm následovaly opět středně hnědé písčité hlíny. V nich se také nacházely ojediněle zlomky pravěké keramiky a mazanice. Nejspíše jde o erozní nebo kulturní vrstvu, která byla překryta dalšími nánosy ze svahu směrem od JZ. V intravilánu obce Ohrada byly již dříve zjištěny početné doklady pravěkého osídlení, ale i funerálních aktivit, takže ani v těchto místech archeologické nálezy nepřekvapují. Nebyl zde však zjištěn žádný zhloubený archeologický objekt, patrně proto, že nebylo ani dosaženo podloží.



Pašinka, okr. Kolín, č.a. N 309/2023, AMČR C-202310643; Beneš, Z.

1. Poloha U hřiště; parc. č. 118/83.
2. Stavba RD.
3. Sídliště, zhloubené objekty, neolit (kultura s lineární keramikou), mladší doba bronzová.

Stavba RD na archeologům již známé lokalitě U hřiště přinesla opět nová zjištění. Na tomto místě lze shrnout, že již řadu let budovaná infrastruktura pro novou kolonii RD v poloze U hřiště vyvolává opakovaně nutnost dokumentace postupně ničených archeologických situací. Ty náležejí především sídlišti z období

neolitické kultury s lineární keramikou (cca 5500-4800 př. n. l.), méně pak do mladších pravěkých období. Všechny akce jsou postupně zaznamenávány do stejného plánu a je vedena souvislá řada číslování objektů.

Nyní kontrolované základové rýhy pro nový RD měly rozměry 16 x 12,5 m a byly zhloubeny do předem provedené plošné skrývky ornice do hloubky cca 30 cm. Základové rýhy byly široké 50 cm a hluboké různě – pohybovaly se mezi

60 až 90 cm od současné úrovně povrchu. Ve dně základových rýh byly zjištěny celkem 3 objekty (v průběžném číslování jde o objekty 223–225). Objekty 223 a 225 patřily jistě neolitickému období, pravděpodobně kultuře s lineární keramikou. Objekt 225 představoval větší hliník. Objekt 224 byl zásobní jamou z mladších úseků pravěku, snad z doby bronzové. Objekty byly v řezech začištěny, dokumentovány a vzorkovány.

Pašinka, okr. Kolín, č.a. N 310/2023, AMČR C-202310644; Beneš, Z.

1. Poloha U hřiště; parc. č. 118/27.
2. Stavba RD.
3. Sídliště, zahloubený objekt, nedatováno.

Zde pojednávána stavba RD se nacházela hned vedle stavby zmíněné výše, takže není opakovat shrnutí informací k dané lokalitě. Nyní kontrolované základové rýhy pro nový RD měly rozměry 16 x 12,5 m a byly zahloubeny do předem provedené plošné skrývky ornice do hloubky cca 30 cm. Základové rýhy byly široké 50 cm a hluboké různě – pohybovaly se mezi 60 až 90 cm od současné úrovně povrchu. Ve dně základových rýh byl zjištěn jediný objekt (v průběžném číslování jde o objekt 222) charakteru sloupové jamky. Ten byl začištěn, označen a z poloviny dokopán kvůli získání nálezů. Ty však nebyly zjištěny žádné. Přesto lze soudit, že jamka patří k sídlišti z mladší době kamenné.



Pašinka, okr. Kolín, č.a. N 271/2024, AMČR C-202407957; Beneš, Z.

1. Poloha U hřiště; parc. č. 118/8, 118/9.
2. Stavba rodinného domu.
3. Sídliště, kultura s lineární keramikou, mladší doba bronzová; keramika, kosti.



Stavba RD na archeologům již známé lokalitě U hřiště přinesla opět nová zjištění. Na tomto místě lze shrnout, že již řadu let budovaná infrastruktura pro novou kolonii RD v poloze U hřiště vyvolává opakovaně nutnost dokumentace postupně ničených archeologických situací. Ty náležejí především sídlišti z období neolitické kultury s lineární keramikou (cca 5500-4800 př. n. l.), méně pak do mladších pravěkých období. Lokalita je dokumentována již od roku 2011, kdy byly položeny první rýhy kNN. První situace zde dokumentoval M. Vávra, posléze pak Z. Beneš (naposledy *Beneš 2023*). Všechny akce jsou postupně

zaznamenávány do stejného plánu a je vedena souvislá řada číslování objektů.

Nyní kontrolovaná stavba sestávala z objektu samotného RD a objektu garáže. Základové rýhy pro obě stavby byly zahloubeny do předem provedené skrývky do hloubky 30-40 cm. Základové rýhy pro nový RD měly rozměry 23,8 x 25,4 m, zatímco garáž měla rozměry 11,25 x 10,7 m. Základové rýhy byly široké 60 cm a hluboké různě – pohybovaly se mezi 50 až 90 cm od současné úrovně povrchu. Ve dně základových rýh byly zjištěny celkem 2 objekty na stavbě garáže (v průběžném číslování jde o objekty 226 a 227), zatímco na stavbě samotného RD bylo zjištěno celkem 9 objektů (číslovány jako 228-236). Objekty byly v řezech začištěny, dokumentovány a vzorkovány. U těch, kde byly získány datovatelné archeologické artefakty, lze říci, že většinou patří mladší době kamenné. V případě zásobní jámy č. 228 lze uvažovat o stáří mladobronzovém.

Pašinka, okr. Kolín, č.a. N 343/2024, AMČR C-202409529; Beneš, Z.

1. Poloha U hřiště; parc. č. 118/54 a 118/67.
2. Stavba rodinného domu.
3. Sídliště, kultura s lineární keramikou; keramika, kosti.

Stavba RD na archeologům již známé lokalitě U hřiště (další info viz výše) přinesla opět nová zjištění. Všechny akce jsou postupně zaznamenávány do stejného plánu a je vedena souvislá řada číslování objektů.



Nyní kontrolované základové rýhy pro nový RD měly rozměry 15 x 11,5 m a byly zahlobeny do předem provedené nehluboké plošné skrývky ornice. Základové rýhy byly široké obvykle 50 cm a hluboké obvykle 90 cm od současné úrovně povrchu. Ve dně základových rýh bylo zjištěno celkem 6 objektů (v průběžném číslování jde o objekty 237-242). Ty, které bylo možné datovat na základě nálezů, patřily neolitickému období, pravděpodobně kultuře s lineární keramikou. Objekty byly v řezech začištěny, dokumentovány a vzorkovány.

Praha 5 – Radotín, okr. Praha 5, č.a. N 100/2024, AMČR C-202402932; Zemanová, P.

1. ul. Na Výšince, ppč. 930
2. rekonstrukce BD; březen - červen 2024
3. 1 polozemnice; raný středověk



V centru obce se podařilo díky rekonstrukci bytového domu zachytit kulturní souvrství pravěkého původu a jeden objekt sídlištního charakteru. Jedná se o polozemnici mírně obdélného tvaru na jejímž dně se nacházelo seskupení několika kamenů (pozůstatky otopného zařízení?). V jejím zásypu se vyskytovaly především početné zlomky keramických nádob a fragmenty strusky, které svědčí o zpracování barevných kovů v blízkém okolí, dále pak fragmenty mazanice a zlomky zvířecích kostí. Získáno bylo i několik blíže neurčitelných železných předmětů a naprosto překvapivým nálezem je pak prstýnek z barevného kovu. Na základě keramiky je možné tento objekt časově zařadit předběžně do 11. – 12. století.

Praha 10 – Benice, okr. Praha 10, č.a. N 324/2024, AMČR C-202403890; Zemanová, P.

1. ul. K Pitkovicům, ppč. 226/8
2. RD; srpen 2024
3. sídlištní objekty; neolit/eneolit, starší doba železná

V západní části obce se v prostoru budoucího rodinného domu podařilo zachytit superpozici několika objektů sídlištního charakteru. K nejstarším objektům náleží poměrně masivní zásobnice o hloubce přibližně 1,5 m, kterou lze vzhledem k nepočetné a spíše atypické keramice časově zařadit do mladší až pozdní doby kamenné. K dalším prozkoumaným objektům patří malé a středně velké jámy oválného až obdélného tvaru sloužící k blíže nespecifikovaným sídlištním aktivitám, které lze datovat do starší doby železné.



Přemyšlení, okr. Praha-východ, č.a. N110/2024, AMČR C-202403334; Baloun, L.,

1. Roh ulic K Boleslavce a K Louži, parc. č.: 138/217
2. Novostavba RD; červen 2024.
3. Mladší doba bronzová, doba římská; dokumentace profilů.

Lokalita rodinných domů při severním okraji Přemyšlení, leží na území s významnými archeologickými nálezy. Není proto překvapením, že zemní práce související s výstavbou RD přinesly další archeologické poznatky. Skrývka ornice a následné hloubení základových pasů narušilo silné kulturní souvrství, dosahující místy mocnosti až jeden metr. Jelikož se jedná o parcelu na mírně svažitém terénu, tak pouze část základových pasů dosáhla úrovně geologického podloží (okrové spraše). Kromě četných nálezů keramiky a zvířecích kostí pocházející z kulturního souvrství se podařilo lokalizovat také několik zahlobených sídlištních objektů. Jednalo se převážně o zásobní jámy s výrazně popelovitou výplní. Stejně zabarvené výplně objektů jsme měli možnost pozorovat během archeologického výzkumu v rámci budované uliční sítě již v letech 2007 a 2008. Ze souboru keramických zlomků vybočují zejména nálezy z mladší doby

bronzové a doby římské. Nutno podotknout, že se jedná o polykulturní lokalitu, na které jsou potvrzeny také nálezy ze starší doby bronzové a z mladší doby železné.

Řevnice, okr. Praha – západ, č.a. N 144/2023, AMČR C-202305052; Zemanová, P.

1. ul. Třebáňská, ppč. 2574, 2575, 2576, 2577
2. bazén k RD; říjen 2024
3. sídlištní objekty; neolit

V severozápadní části obce se na poměrně nevelkém prostoru určeném ke stavbě bazénu pro nový rodinný dům podařilo zachytit necelé dvě desítky kůlových jamek, které lze na základě nepočtené keramiky časově zařadit do mladší doby kamenné. Důležitá je skutečnost, že tyto sídlištní objekty nejspíše souvisí se sídlištěm, které bylo zkoumáno v několika etapách opodál v dnešní Dvořákové ulici okolo poloviny minulého století.



Sány, okr. Nymburk, č.a. N 245/2024, AMČR C-202405633; Doubek, F.

1. Intravilán obce, ulice Spojovací, p. č. 843/17
2. Stavba RD na parcele 843/17
3. Sídlištní areál, zahloubené objekty; zemědělský pravěk; keramika.

Při hloubení základových pasů pro nový RD v obci Sány byly ve výkopu základových pasů narušeny dva menší zahloubené objekty. Pravděpodobně se jedná o kruhové sloupové jámy zahloubené do písčitého podloží a do jeho nadloží. Z výplně jedné z těchto zjištěných sloupových jam byly získány drobné zlomky pravěké keramiky, z druhé nebyl získán žádný datační materiál. Proběhla dokumentace objektů v profilech výkopu a jejich zaměření, vzorkování vzhledem k utaženosti a přeschlému terénu bylo provedeno jen v minimálním rozsahu. Stavba bude ještě pokračovat v následujících dnech budováním přípojek IS a výkopem pro retenční nádrž.

Sány: objekt číslo 1 v profilu výkopu základového pasu.

Sojovice, okr. Mladá Boleslav, č.a. N 137/2023, AMČR C-202304759; Behenský, P.

1. SZ část zastavěného území obce, parc. č. 88/11.
2. Novostavba rodinného domu; únor 2024.
3. Dva zahloubené objekty; přechod RS/VS.



Z důvodu pozdního ohlášení výkopových prací na novostavbě rodinného domu v polovině dubna 2023 v severozápadní části obce Sojovice nemohl být proveden archeologický dohled nad skryvkou plochy a výkopy pro základové pasy. Na základě fotodokumentace pořízené technickým dozorem stavby je velice pravděpodobné, že se ve stavebních rýhách základových pasů nacházely archeologické situace, které nebylo možné následně zdokumentovat, protože základové rýhy byly již zalité betonem. Na základě dohody proběhla téměř o rok později na začátku února 2024 kontrola výkopu kanalizační přípojky. Přitom došlo

k identifikaci dvou zahloubených objektů pravděpodobně sídlištního charakteru. Situace objektů byly řádně zdokumentovány. Z hnědošedé písčito-jílovité výplně menšího objektu byl získán jen drobný zlomek stěny keramické nádoby, který můžeme datovat pravděpodobně do přechodu raného a vrcholného středověku. Vzorkováním druhého většího objektu se nepodařilo získat žádný movitý archeologický materiál, který by napomohl objasnit stáří a funkci objektu.

Stříbrná Skalice, okr. Praha-východ, č.a. N 360/2023, AMČR C-202311984; Bernat, J.

1. Stříbrná Skalice, Ve Spáleném, parc. č. 308/1, 308/15, 308/21, 360/1, 360/27, 360/28, 360/29, 369/30, 360/31, 360/32, 360/33, 360/34, 360/35, 360/36, 360/37, 360/38
2. 12 rekreačních objektů včetně inženýrských sítí; únor-květen 2024, přerušeno.

3. Jáma v chatové osadě, původně v extravilánu; industriální období.

V průběhu prvního pololetí roku 2024 byly dokončeny výkopy inženýrských sítí v páteřní komunikaci na ose zastavované plochy. Následně pak byly terasovány jednotlivé malé stavební parcely pro chaty. Přitom byla na okrajové parcele (č. 360/27) v severním rohu dotčené plochy registrována menší mírně oválná jáma s tmavší hlinitou výplní. Podle charakteru výplně, polohy objektu a dostupných informací se jedná o jámu na ovocný strom z 20. století. Výplň nicméně obsahovala drobný zlomek starší keramiky, a to páskového ucha hrčiny datovatelné nejpozději do staršího časového úseku industriálního období (19. stol.). Stavební práce probíhají na svažitém pozemku v prostoru chatové osady a starší sídlištní aktivity je možné v dotčeném území prakticky vyloučit.

Stříbrná Skalice, okr. Praha-východ, č.a. N 044/2024, AMČR C-202401716; Bernat, J.

1. Stříbrná Skalice, roh ul. Pražská a Černokostelecká, parc. č. st. 63/2
2. Stavební úpravy domu č. p. 137; květen-červen 2024, přerušeno.
3. Situace stavebního vývoje objektu v historickém jádře městečka (OP KP rejst. č. 3112) v industriálním období. Číslo popisné 137 bylo přiděleno až po rozdělení stavebního místa původního domu č. p. 11. Ten měl úhlovou dispozici a právě na jeho zadní původně hospodářské křídlo bylo v 19. století přeneseno č. p. 11, zatímco obytná část domu dostala nové samostatné č. p. 137. Přízemní dům měl původně ve vztahu k Pražské ulici, respektive na jih k náměstí, štítovou orientaci. Teprve při přestavbě za účelem rozšíření hostince získal dům č. p. 137 v roce 1913 dnešní okapovou orientaci. Výkop pro domovní kanalizaci v interiéru předního dílu domu, tj. v místech bývalého hostince, prošel dolní, ale ještě nadzemní partií v roce 1913 zbořené původní nádvorní zdi. Zeď vystupovala až těsně pod podlahovou konstrukci. V zadní části domu je tato zeď zčásti dosud patrně zachována v kratším úseku jako příčka. Před zdí, tedy již v prostoru původně širšího dvora, zasáhla rýha pod podlahou do stavební nebo demoliční navážky a jen slabě do hlinitého terénu dvora. Během archeologické akce nebyly získány žádné movité archeologické nálezy. Dům č.p. 11 (později 137) měl tak podle situace zachycené zdi původně šířku 6,5 m. Po otlučení fasád bylo možné pozorovat, že nejen část jihovýchodního nároží, ale i východní obvodová stěna do Černokostelecké ulice je do značné výšky tvořena dochovaným lomovým zdivem z doby před přestavbou v roce 1913. Stavební úpravy probíhají postupně v různých částech domu. Nelze vyloučit ještě další terénní zásahy, např. při úpravách sklepa.

Stříbrná Skalice, okr. Praha-východ, č.a. N 098/2024, AMČR C-202403054; Bernat, J.

1. Stříbrná Skalice, ul. K Radnici, parc. č. st. 5/2, 119/1
2. Rodinný dům s ateliérem; březen-červen 2024, přerušeno.
3. Jáma a větší zahloubený objekt, vrcholný středověk; doklady stavebního vývoje zaniklých domů č. p. 21 a 140, novovek – industriální období. Areál historického jádra městečka (OP KP č. rejst. ÚSKP 3112). V prostoru záchranného výzkumu stál původně jen dům č. p. 21, situovaný v přední (severní) části pozemku parc. č. st. 5/2 (dle srovnání se situací na císařském otisku stabilního katastru a indikační skici z r. 1841). Stavební místo, existující už před r. 1771, leželo na vnitřní straně jihovýchodního konce dnes už také zaniklého příkopu středověkého opevnění městečka. Dům č. p. 140, vystavěný až v 19. století, měl úhlovou dispozici. Jeho obytná část vznikla vlastně prodloužením domu č. p. 21 k jihu, ale stodola byla jako východní křídlo domu č. p. 140 připojena kolmo k jeho jižní části. Společný dvůr uzavíralo od východu stavení č. p. 22 a severní stranu dvora tvořil roubený podsklepený špýchar. Diagonálně procházela přes dvůr úzká veřejná cesta. Dům č. p. 21 byl na počátku druhé poloviny 20. století ubourán a přibližně ve stejné době demolován i špýchar domu č. p. 22. Dvě inženýrsko-geologické sondy a další drobné zásahy na parc. č. st 5/2 a 119/1 unikly v únoru a březnu 2024 kontrole, takže archeologická akce na stavebním pozemku byla zahájena během demolice domu č. p. 140 od května a pokračovala pak záchranným výzkumem na skrývce pro stání vozidel a ve stavební jámě pro založení nového rodinného domu. Ten nedodrží stopu původní zástavby. Umístěn má být tak, že jeho jihozápadní část zasáhne především do míst domu č. p. 140, a severovýchodní část bude vystupovat do bývalého společného dvora. Demolice ukázala, že většina zdivu domu č. p. 140 byla od základu přezděna při zásadní přestavbě prováděné od šedesátých do sedmdesátých let 20. století. Starší terény pod jižní částí domu a v místech stodoly zničila dodatečně vložená suterénní kotelna a garáž. Nejstarší dochovanou konstrukcí domu č. p. 140 byl jen několik metrů dlouhý úsek západní obvodové zdi vystavěné z lomového kamene pojeného hnědočervenou jílovitou hlínou. Severní část domu se zmíněnou kamennou zdí byla

v superpozici s větší mělkou jámou (obj. 513) s ojedinělými zlomky keramických nádob (novověk) a s početnějšími kusy dřeva (kus kmene, odřezky) různé velikosti ve výplni. Při západním okraji objektu se kromě těchto dislokovaných dřev nacházel in situ dřevěný zahrocený kolík. Interpretaci objektu 513 jako hnojiště odpovídá umístění za zadní (jižní) štítovou stranou zaniklého domu č. p. 21 (podle čís. otisku stabilního katastru) v době před přístavbou domu č. p. 140. Skrývka pro parkovací plochu a stavební jáma pro stavbu nového domu porušily pod severní částí bývalého domu č. p. 140 větší přibližně oválnou jámu (d. 2,0 m) se schodovitě upravenou severozápadní stěnou, ale jinde po obvodu se šikmými stěnami a s malým pravidelně oválným dnem (objekt 514). Podle interpolace povrchu podloží před hlubokou skrývkou lze původní hloubku objektu odhadnout na nejméně 1,5 m. Z výplně objektu 514 pocházejí jen nepočtené zlomky keramiky 13. století, mazanice a zuhelnatělé dřevo. V severozápadní části plochy a zároveň v severním sousedství objektu 514 se po pracném začištění investorem uvalcované a zcela neposuzovatelné plochy ukázal velký objekt 515 s paralelně probíhajícími stěnami ve směru východ – západ. Na západní straně mizí objekt pod hromadou navezené hlíny, na východě objekt zasahuje pod oplocením do komunikace. Šířka objektu zachyceného zatím v délce asi 7 m činí cca 4 m. Z výplně objektu pocházejí výhradně zlomky středověké keramiky datované do 13. století. Předběžnou interpretaci objektu podle řezu na severovýchodní straně parcely jako úseku příkopu opevnění je nutné po začištění v ploše odmítnout. V rámci přerušení stavby bude výzkum zatím funkčně neurčeného objektu 515, ohroženého dalšími stavebními pracemi, pokračovat ve 2. pololetí roku 2024.

Také v průběhu 2. pololetí roku 2024 pokračoval záchranný archeologický výzkum v místech bývalých domů č. p. 21 a 140 (novověk – industriální období), situovaných při vnitřní straně linie středověkého opevnění na severovýchodním okraji středověkého jádra městečka. Z větší mělké novověké jámy (obj. 513, patrně odpadní jáma - hnojiště), situované původně ve dvoře za jižní štítovou stranou domu č. p. 21, byly dendrochronologicky vyhodnoceny 2 kusy dřeva. Oba vzorky se podařilo datovat a u jednoho z nich určit i dobu smýcení na rok 1713. Dendrochronologická analýza odpovídá vyhodnocení stratigrafických vztahů, dokázala však zpřesnit dataci mladší fáze objektu 513 v místě severní části pozdějšího domu č. p. 140 v superpozici. Ve druhém pololetí proběhla dokumentace zbytků základů západní obvodové zdi tohoto domu, náležejících dvěma z více stavebních fází, a to nejstarší (industriální o. 1) a pak až nejmladší stavební fázi (industriální o. 2, 60. léta 20. stol.). V severozápadní části plochy stavby, tj. v severním sousedství prozkoumaného středověkého objektu 514 (viz zpráva za 1. pololetí 2024) byl na ploše hluboké skrývky zaměřen půdorys objekt 515 (13. století) a při severovýchodním okraji výzkumu (objekt zasahuje pod přilehlou ul. K Radnici) dokumentován v délce 9,32 m profil jeho horní odtěžené části. V ploše bylo patrné narušení objektu 515 objekty z mladšího industriálního období (např. obj. 518 – starší přípojka vody domu č. p. 140 nebo obj. 519 - karbovací jáma). Kromě souvrství z novověku – industriálního období se pak další inženýrské výkopy (obj. 516, 517) ukázaly také na dokumentovaném profilu. Objekt 515 byl ovzorkován v ploše vybraním výplně okrajového sektoru č. 8 do hl. 0,5 m a v něm v délce 3,0 m vypracován jižní okraj a pod ním i horní partie stěny zapadající šikmo do objektu. Šířka objektu zachyceného v délce asi 7 m činí až 4 m. Z přečištění povrchu i ze zkoumaného sektoru pocházejí opět jen zlomky keramiky 13. století. Objekt 515 byl patrně úvozovou cestou, která asi za východním koncem příkopu směřovala šikmo od severovýchodu za jeho vnitřní (jižní) okraj. Záchranný výzkum na parc. č. st. 5/1 tak zřejmě nepřímo doložil vstup nebo jeden ze vstupů do opevněného areálu středověkého městečka. Na podzim roku 2024 byly podél rozestavěného domu hloubeny drenážní výkopy a na severozápadní straně, přesně v místě našťestí už v té době v úplnosti prozkoumaného objektu 514, realizován výkop pro venkovní schodiště. Následně byla už s archeologicky negativním výsledkem prohlédnuta ještě jáma pro akumulární nádrž dešťové vody na jihovýchodní straně domu. Zemní práce na stavbě budou pokračovat i v roce 2025.

Stříbrná Skalice, okr. Praha-východ, č.a. N 177/2024, AMČR C-202404774; Bernat, J.

1. Stříbrná Skalice, Sázavská ul., parc. č. st. 49, 1674/1, 1679/1
2. Rekonstrukce vodovodní přípojky k rodinnému domu č. p. 124; květen 2022, ukončeno.
3. Fragment mariánské pískovcové skulptury z r. 1818; vrstva s množstvím keramických zlomků z místní výroby v 19. stol.

Archeologická akce proběhla už v roce 2022, ale administrativně byla dořešena až v roce 2024. Při zemních pracích na silničním průtahu II/335 v obci Stříbrná Skalice došlo v Sázavské ulici k narušení vodovodní přípojky k domu č. p. 124. Při rekonstrukci přípojky byl prohlédnut celý výkop hloubený vlastníkem domu v nové trase. Kromě archeologických

dokladů místní hrnčířské výroby v industriálním období (keramika č. př. SS 11/22-1), získaných z veřejné části výkopu v komunikaci (parc. č. 1679/1), přineslo až hloubení úseku výkopu pro vodovodní přípojku na pozemku samotného domu č. p. 124 (parc. č. st. 49) významnější nález. Pod nižším stupněm vyvýšené části dvorku, za první opěrnou zdí podél západní strany domu, zasáhla rýha v délce asi 8 m do stavební destrukce, která podle řezů ve stěnách výkopu přiléhala jako stratigraficky mladší k severnímu boku silničního náspu a vyplnila prostor původního dvorku mezi silnicí na jižní straně a protilehlým svahem. Přemístěná destrukce je z roku 1964 a pochází z tehdejší demolice bývalé kaple na náměstí ve Stříbrné Skalici. Na řezech ve stěnách výkopu se ukázala promíšená vrstva lomových kamenů, ojedinělých zlomků stavební keramiky a rozpadlé vápenné malty, ale bez výraznějších stavebních článků. Díky pozornosti a ochotě dodavatele stavebních prací byla však při vykládce zachráněna a přivezena zpět část kamenné plastiky (č. př. SS 11/22-2), kterou je možné jednoznačně identifikovat jako fragment sousoší Panny Marie s Ježíškem. Plastiku vytesal místní kolář Jan Procházka a v roce 1818 pro ni obec vystavěla uprostřed náměstí kapli. V posledních letech se podařilo zachránit několik stavebních a uměleckých prvků zaniklé stavby i fragmentů mariánské plastiky. Už během výzkumu ÚAPPSC při rekonstrukci náměstí v roce 2009 byla ze sondy 2 v místě bývalé kaple vyzdvížena dolní část postavy Panny Marie s horním dílem podstavce s nápisem. Kromě archeologických nálezů se dochovala ze sousoší uražená hlava Ježíška, nalezená na půdě jednoho z domů u náměstí a předaná v roce 2022 obci.

Stříbrná Skalice, okr. Praha-východ, č.a. N 305/2024, AMČR C-202409331; Bernat, J.

1. Stříbrná Skalice, ul. V Betlémě, pod ul. Sázavská, parc. č. 45/1, 114
2. Parkovací stání u RD č. p. 31; září 2024, ukončeno.
3. Stavební situace a nálezy z novověku až industriálního období u zaniklých domů č. p. 29 a 30.

V rámci záměru zřízení parkovacího stání na severozápadní straně uličky proti domu č. p. 31 došlo vlastně k rozšíření uličky do úzké terénní terasy. Terasu na severozápadní straně ohraničuje pata rozrušené opěrné zdi z lomového kamene pod dalším výše položeným ramenem ulice V Betlémě. Na jihovýchodní straně tvořila hranu terasy nad okrajem dolní uličky rovněž kamenná opěrná zídka. Bagrování tak v délce asi 8 m zničilo dolní zídku a zasáhlo maximálně asi 3 m od uličky do tělesa terasy. Na profilech se kromě dolní opěrné zídky ukázalo do roviny odkopané podloží (hnědočervená jílovitopísčítá silně ulehlá hlína) a nad ním jen jediná tmavší humusovitá vrstva, která zapadala i za rub opěrné zídky. Z této vrstvy pocházejí nepochybně vzorky nálezů keramiky industriálního období, a to včetně kusu šamotové cihly se sklovitě spečeným povrchem. Cihla se ve vrstvě ocitla nepochybně v druhotném uložení, ale i tak odráží místní hrnčířskou produkci (zejména 30. léta 19. až 30. léta 20. stol. ůetí). Na severovýchodní straně narušil nový terénní zářez pro parkovací stání také původně ohradní zeď jihozápadní strany parcely (pův. parc. č. st. 45, nyní parc. č. st. 45/1) zaniklého domu č. p. 29. Ze srovnání s indikační skicou stabilního katastru je zřejmé, že výkop zasáhl převážně do prostoru původního stavebního pozemku sousedního, také už zaniklého domu č. p. 30 (pův. parc. č. st. 42, nyní parc. č. 114), ale do prostoru dvorku a pozdější zahrádky mezi oběma domky. Terasa tedy vznikla odkopáním části původního svahu do roviny pro dva domy. Podle původních čísel popisných se tak stalo nejspíše už před rokem 1771. Investor bude parkovací stání v roce 2025 ještě rozšiřovat.

Tuchoraz, okr. Kolín, č.a. N 298/2024, AMČR C-202409307; Dufek, J.

1. Tuchoraz, u čp. 175; ppč. 169/171
2. Tuchoraz, prodloužení stávajícího vodovodního řadu a kanalizační přípojky ke třem navazujícím pozemkům
3. Sídliště, kultura s vypíchanou keramikou.

Dne 10. 9. 2024 byla v délce cca 25 m v jihovýchodním profilu výkopu zachycena část hliníku s výplní tmavě šedě prachovité hlíny. Získáno několik zlomků keramiky kultury s vypíchanou keramikou.





Úhonice, okr. Praha západ, č.a. N424/2024, AMČR C-202411861, Bergerová, A.

1. Úhonice, ul. Otakara Kádnera, parc.č. 899/16
2. Stavba RD
3. Sídlištní objekty, zemědělský pravěk?

Ve výkopech pro základové pasy (hluboké cca 80–100 cm) při stavbě RD bylo objeveno 6 archeologických situací. Šlo o do podloží zahloubené sídlištní objekty (3 větší jámy (možná hliníky?), 2 pravděpodobně zásobnice a 1 kúlová jamka). Dokumentace proběhla kresebně

fotograficky i geodeticky. Některé objekty půjdou datovat, pomocí nalezených zlomků keramiky (předběžně asi zemědělský pravěk?). Souvisí se sídlištěm zkoumaným M. Kuklou v roce 2018.

Vlkov pod Oškobrhem, okr. Nymburk, č.a. N 235/2024, AMČR C-202406674; Doubek, F.

1. Intravilán obce, p. č. 452/8
2. Stavba RD na parcele 84/31
3. Sídlištní areál, zahloubené objekty; raný/vrcholný středověk; keramika, zvířecí kosti.

Stavba RD na ploše chráněné jako kulturní památka ZSO. Nejprve proběhla skrývka na podloží v celé části stavby, Zjištěny 3 zahloubené objekty, jeden mělce zahloubený v nároží skrývky, později dle postupu prací jej lze s největší pravděpodobností charakterizovat jako geologickou záležitost. Další dva zjištěné objekty jsou kruhového, zhruba metr širokého půdorysu se zahloubením mezi 10 až 30 cm od úrovně podloží. V prvním z nich nalezeny zlomky keramiky a zvířecích kostí, které lze předběžně zařadit do období závěru raného středověku či počátku vrcholného středověku. Při hloubení základových pasů pak zjištěny mocné střídající se vrstvy světlých slínových jíílů a tmavých černých jílovitých hlín, někdy promísěných i s vrstvami světle šedavých jílových vrstev/jako u prvně zmíněného objektu). Jedná se o geologický pozůstatek situace, kdy se utrhla hrana návrší nad tímto místem a sjela dolů, čímž vytvořila současný svah. Stavba bude dále sledována – přípojky IS.

Vlkov p. Oškobrhem: obj. č. 1 v ploše skrývky

Vyžlovka, okr. Praha-východ, č.a. N 250/2022, AMČR C-202206444; Bernat, J.

1. Vyžlovka, Na Návsi, parc. č. st. 517, 359/3
2. Přístavba a stavební úpravy rodinného domu č. p. 184, retenční jímka a TČ vzduch/voda; duben a červen, přerušeno.
3. Zahloubené objekty a torzo hrnčířské (?) pece v historickém jádře vsi; vrcholný – pozdní středověk (konec 13. - poč. 15. stol.).

Záchranný archeologický výzkum probíhal na historické parcele na východní straně vyžlovské návsi u domu č. p. 184, který byl do původní zástavby vložen až ve 20. století. Stavební práce, zahájené v roce 2022, pokračovaly v prvním pololetí roku 2024 nejprve výstavbou terasy podél přístavby rodinného domu. Při rychlé záchranné akci byl těsně před stavebními pracemi ve spolupráci s M. Kuklou graficky dokumentován řez (d. 14,7 m) v celé severní straně rýhy pro základ opěrné zdi terasy podél jižní strany přístavby. Rýha zasáhla do archeologických situací představovaných především kontinuálně probíhajícími souvrstvím bohatým na zlomky středověké keramiky. Řez zachycuje i horní partii nejméně dvou větších středověkých výkopů, jejichž celý profil se ale z důvodu malé hloubky rýhy (max. hl. 0,5 m) nepodařilo získat. V další etapě probíhaly výkopy pro dešťovou kanalizaci a pro napojení starší části domu na novou splaškovou kanalizaci. V jihovýchodní části pozemku (parc. č. 359/3) přitom narušily výkopy pro akumulární nádrž a vsak dešťových vod (sonda 2) dva větší zahloubené objekty, hluboké od povrchu terénu 0,8 – 0,9 m. Podle místní typické výplně s vrstvami žulové zvětraliny byly téměř jistě středověké (datovatelné nálezy se nepodařilo získat). V západní stěně jámy pro akumulární nádrž se ukázal profil na hlínu stavěné kamenné zdi probíhající ve směru východ – západ. Zeď byla, stratigraficky mladší než jeden ze zmíněných středověkých objektů, což ale nevylučuje rovněž středověké stáří zdi. V prostoru akumulární nádrže musela zeď končit, protože na žádné stěně nádrže ani sousedního vsaku se její profil už neukazoval. Nejdelší rýha pro dešťovou kanalizaci probíhala podél jižní

strany domu a podél jižní strany nové terasy, zčásti tedy podél již dokumentovaného profilu v rýze pro základ terasy. Z tohoto důvodu a také kvůli malé hloubce (0,2-0,5 m) i značným nerovnostem obou přeschlých stěn výkopu bylo na dokumentaci tohoto úseku dešťové kanalizace rezignováno. Z archeologického hlediska se při spěšném záchranném výzkumu jeví jako závažnější situace narušené rýhou pro dešťovou a splaškovou kanalizaci podél západní strany staré části rodinného domu. Kanalizační výkopy zde narušily antropogenní souvrství kontinuálně probíhající v celé délce rýhy (d. cca 11,5 m). Výkop pro napojení splaškové kanalizace u severozápadního nároží domu (parc. č. st. 517), upravený do podoby sondy (sonda 1), měl max. rozměry 1,6 x 2,0 m. Výzkum v sondě 1 byl doveden až na povrch geologického podloží. Do něho se kromě recentní kanalizace slabě zahluboval žlab, v úrovni povrchu podloží široký max. 0,4 m, probíhající středem sondy ve směru východ-západ. Žlab, vyplněný místy při dně světle šedou žulovou zvětralínou nebo světlejší hlínou s množstvím středověkých keramických střepů, překrývalo souvrství černých uhlíkovitých vrstev s množstvím zlomků keramických nádob, střídané vrstvami žulové zvětraliny. V rámci souvrství se ukázaly jen dva malé objekty. V severním sousedství žlabu to byla malá kúlová jamka (profil ve V stěně sondy) a menší výkop, jamka nebo žlábek (profil v S stěně sondy). V rýze navazující na sondu 1 byl v úseku prohloubeném při výzkumu až na úroveň podloží dokumentován řez o délce 5,0 (od SZ nároží domu podél jeho Z strany k J), a to ve východní stěně rýhy (ve vzd. 0,6 m rovnoběžně se zdí domu). Ve dně rýhy se v tomto úseku ukázal pod SZ nárožím domu další menší (žlabovitý?) objekt a v jeho jižním sousedství sloupová jáma v rohu (?) mělce zahloubeného objektu v superpozici nad starším objektem. Všechny objekty byly zapuštěny do žlutohnědého hlinitého podloží a překrývala je černá uhlíkovitá vrstva s místy i většími kusy zuhelnětého dřeva. Ve vzdálenosti 3,4 m od SZ nároží domu spočívala na uhlíkovité vrstvě konstrukce nebo jen vrstva lomových kamenů, která už nebyla vypracována (tvořila dno výkopu investora) a hladina výzkumu nebyla od tohoto bodu snižována na úroveň podloží. Dvě horní uhlíkovité vrstvy proložené vrstvou žulové zvětraliny, a zachycené na řezech i v sondě 1, končily ve vzdálenosti cca 2,8 m u žlábků oddělovacího uhlíkovité vrstvy od většího objektu (d. min. 1,65 m) se slabě mísovitě prohnutým a červeně až rudě propáleným hrubě písčitém dnem (žulová zvětralina) a s červeně propálenou jemnou hlínou ve výplni. Objekt až pod úroveň jeho dna porušil naneštěstí ještě před příchodem archeologa až 1 m široký výkop do východní stěny rýhy pro napojení splaškové kanalizace. Nad popsáním pyrotechnologickým objektem byla ve vzdálenosti 2,7 m od severozápadního nároží domu otevřena mezi východní stěnou rýhy a západní stranou domu sonda 3 o rozměrech 0,65 x 2,10 m (na parc. č. 359/3). Výzkum v sondě byl po odstranění nadložního souvrství zastaven na úrovni propáleného dna objektu. Ten byl kromě zmíněného recentního narušení už v minulosti na východní straně „ukrojen“ základem rodinného domu a následně ještě poškozen inženýrskými výkopy (uzemnění hromosvodu, kabel SEK). V protilehlé západní stěně rýhy se propálený objekt už neprojevoval. Statigrafické vztahy od severu přilehlých uhlíkovitých vrstev a již zmíněného žlábků k pyrotechnologickému objektu nejsou zcela jednoznačné. Z propálené výplně objektu prochází množství i větších střepů středověké keramiky. Objekt lze pravděpodobně interpretovat jako zbytek hrnčířské pece, která byla zřejmě povrchovým objektem. Dno pece se totiž nacházelo v hloubce jen 0,14 – 0,22 m pod spodkem dlážděného chodníčku u zdi rodinného domu. Pec patřila k nejmladším středověkým objektům v rámci dokumentované stratigrafie. Písemná zmínka, dokládající hrnčířskou výrobu na Vyžlovce, pochází z počátku 15. století. Největší množství fragmentů keramických nádob pochází ze sběru na hromadách materiálu vyházeného z výkopů a pak z výplně pece. Menší počet střepů se však podařilo získat i vzorkováním stavbou narušených vrstev a objektů. V nálezovém souboru se vyskytují i poměrně velké kusy režné vytáčené hrnčiny náležející v naprosté většině větším hrncům a hrncům s uchem. V daleko menší míře se vyskytují střepy džbánů a ojedinele poklic. Z hlediska téměř jednotné technologie a profilací okrajů nádob spadá soubor jako celek do staršího období pozdního středověku (14. stol.) s možným začátkem na konci 13. století, ale zároveň i s přesahem do počátku 15. století. Z mladších vrstev pochází i několik kusů novověké keramiky a ojedinele i zlomků kamnových kachlů. Z objektů se podle keramických nálezů jako novověký výkop ukázala jen malá jáma na profilu v severní stěně výkopu pro vsak dešťových vod (sonda 2).

2. KOORDINACE PROVÁDĚNÍ ZAV NA ÚZEMÍ STŘEDOČESKÉHO KRAJE

i. pravidelná účast na SAK, PAK

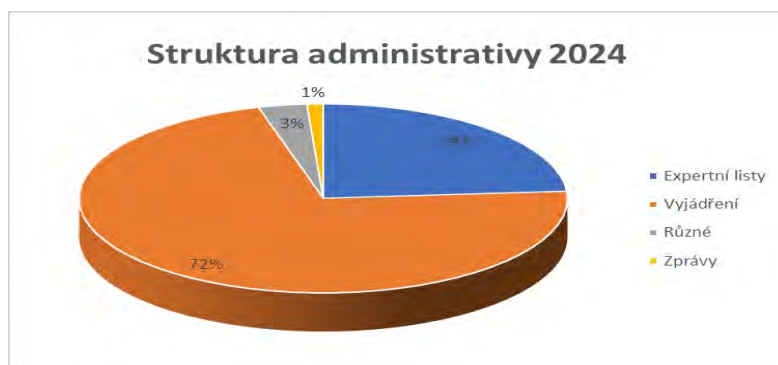
Zástupci ÚAPPSC se v rámci možností účastnili jednání Středočeské archeologické komise i on-line (M. Kukla) a Pražské archeologické komise (Mgr. Zemanová).

3. ODBORNÁ POMOC ORGÁNŮM VEŘEJNÉ SPRÁVY - VYJÁDŘENÍ I PRO INVESTORY

A PROJEKTANTY

Evidence odchozí pošty 2024:

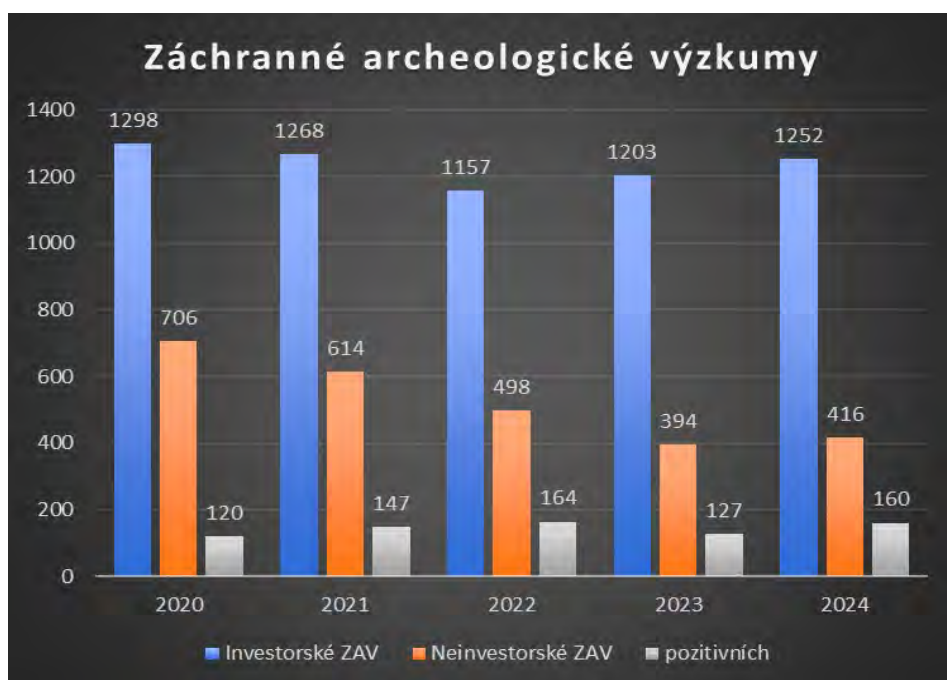
Expertní listy	1 320
Vyjádření	3 987
Různé	177
Zprávy	60
Celkem	5 544 čísel



Administrativní činnost (vyjádření pro stavebníky, projektanty a orgány státní správy) je vykonávána samostatnou referentkou, která zároveň zapisuje akce nahlášené přímo ÚAPPSC do Archeologické mapy ČR. Od ledna 2019 používají AM ČR jednotliví archeologové, kteří přímo zaznamenávají akce s negativním výsledkem - výstup je přímo ve formátu Expertního listu. Archivace papírové podoby probíhá centrálně (uloženo u ředitelky). V roce 2024 pracovníci ÚAPPSC pracovali s **4 051** záznamy v celorepublikové databázi, z toho bylo **1 853** záznamů archivováno (administrativně ukončeno).

4. EVIDENCE ARCHEOLOGICKÝCH AKCÍ - DATABÁZE ZAV

Od roku 2007 jsou oznámení o zahájení výkopových prací a objednávky ZAV evidovány v oddělených jednoduchých excelových databázích. Srovnání od roku 2020 viz graf.



V roce **2024** bylo investorských akcí evidováno **1 252**, rodinných domků **416**. Sledování veškerých akcí jednou osobou a porovnání s databází AMČR minimalizuje duplicitu záznamů z naší strany (množí se však duplicity ze strany ARÚ Praha). Zapisujeme akce nahlášené stavebníkem přímo ÚAPPSC, ojedinelé se jedná o zaznamenání akce neohlášené a zjištěné archeologem přímo v terénu. Je jisté, že některé údaje (převážně z prosince) se vztahují k realizaci akce až v roce následujícím, některé akce z let

minulých byly ukončeny až v roce 2024 nebo pokračují několik let.

5. EVIDENCE A KONTROLA ARCHEOLOGICKÝCH NALEZIŠŤ

i. povrchové sběry

Nedílnou součástí práce archeologa je i nedestruktivní průzkum formou povrchových sběrů, který pomáhá při pozitivní identifikaci území s archeologickými nálezy. Tvoří však velmi malou část a kolegové se sběrům až na výjimky (interní projekty) nevěnují systematicky, ale náhodně při jiné práci (převážně při dohledu na investorském výzkumu).

Z. Beneš - Poříčany, okr. Kolín; Kounice, Vykáň, okr. Nymburk

J. Bernat - Stříbrná Skalice - výšinné sídliště v poloze Na Hradcích

F. Doubek - Odřepsy - ZSO Oškobrhy

ii. kontroly památek zapsaných

Kontrola památek zapsaných je bohužel pouze také okrajovou činností pracovníků ÚAPPČ, nicméně byla provedena kontrola stavu několika nemovitých archeologických památek a provedena fotodokumentace (ke každé návštěvě je ve spisovém archivu uložena samostatná zpráva):

P. Behenský - Mohylník Žerčice

Tvrz/hrádek Rácov

Tvrziště Hrušov

Tvrziště Chvístonosy

Tvrziště Slivínko

Hradiště Hrada a Klamorna

Zřícenina Píčov statek

Zřícenina hradu Staré Hradu u Příhraz

Zřícenina hradu Hynšta

Zřícenina hradu Klamorna

Zřícenina hradu Zvířetice

Zřícenina hradu Drábské světničky

Z. Beneš – Dobřichov – Třebická

Mohylník Libodřice

Hradiště Doubravčany

Mohylník Žiželice

A. Bergerová – hradiště Přistoupim, okr. KO

Oppidum Stradonice – kontrola 7.6. 2024, 20. – 21.8. 2024

Tetín – zřícenina hradu – kontrola 10.10.2024

M. Kukla – bojiště u Rakovníka

Hradiště Vraník

Hrad Kožlí

Neznámý hrad u Čtyřkol

T. Polišínský - Vinařice – vrch Bacín – kontrola 1.1.2024, 12.10.2024

Rejkovice – hradiště Plešivec – kontrola 25.2.2024

Drozdov – středověká vesnice Zabiška – kontrola 9.4.2024

Nižbor – hradiště Žlubinec – kontrola 25.4. 2024

Stradonice – oppidum – kontrola 7.6. 2024, 20.8. 2024

Lochovice – mohylník Koncipudy – kontrola 19.9.2024

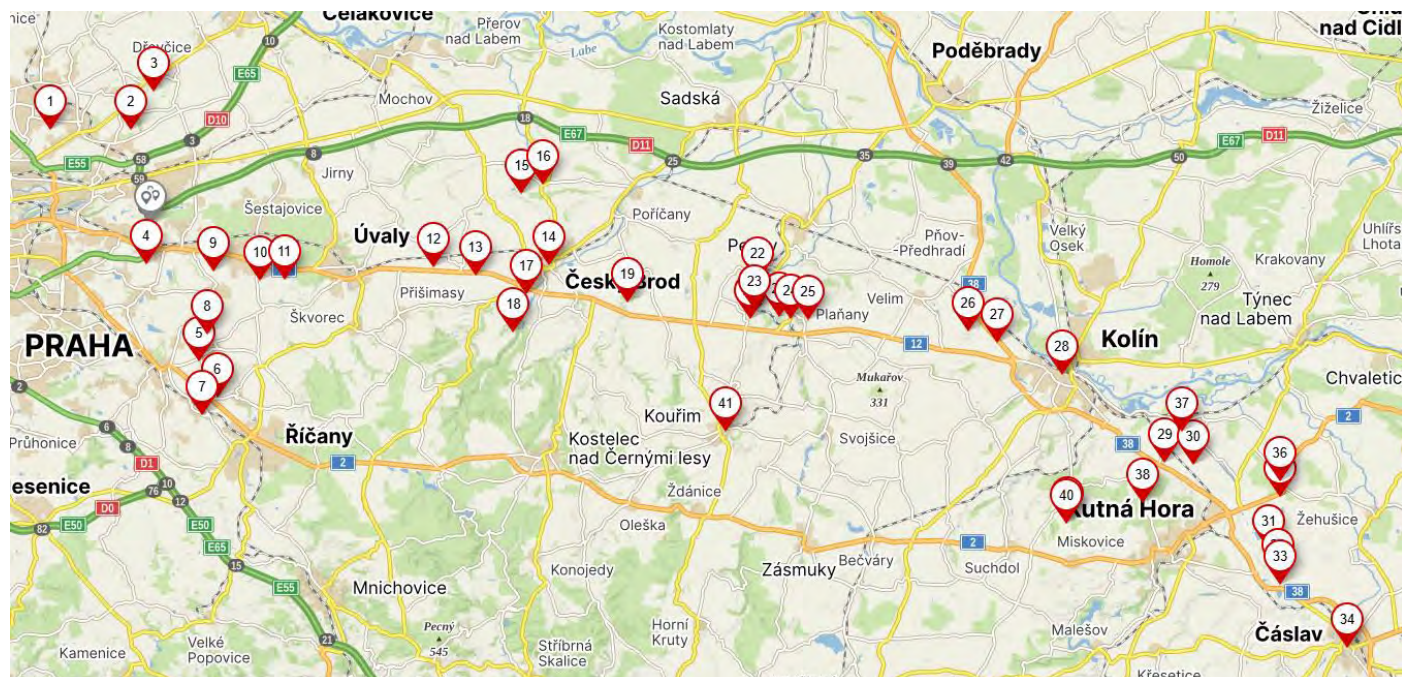
M. Roháček – Klecany – hradiště Pravý Hradec – kontrola 27.2.2024

Kostelec nad Labem – blatné hradiště Kozly – kontrola 27.2.2024

iii. letecké snímkování

V roce 2024 proběhlo několik průzkumných a dokumentačních letů v rámci projektu NAKI ve středních Čechách, na severní a jižní Moravě, při kterých byla ve středních Čechách realizována fotodokumentace nejen na probíhajících

ZAV, známých lokalit, ale byly dokumentovány i lokality nové. Pokračuje práce s databází leteckých snímků, jednotlivými archeology jsou využívány veřejně dostupné letecké snímky, používáme také výstupy z LIDARu.



Ukázka míst dokumentovaných během jednoho fotoletu z letadla Cessna na území Středočeského kraje.

Seznam dronem snímkovaných ZAV za rok 2024:

Seznam snímkovaných ZAV za 1. pol. 2024

- | | |
|--------------------------------------|----|
| 1. Kouřim, lokalita RD (JD) | 2x |
| 2. Praha – Ořech, autosalón (AB) | 1x |
| 3. Jinočany, hala (AB) | 2x |
| 4. Dobrovice, lokalita RD (PB) | 2x |
| 5. Radonice, porostové příznaky (LB) | 2x |
| 6. Velký Osek, pískovna (ZB) | 1x |

Seznam snímkovaných ZAV za II. pol. 2024

- | | |
|---------------------------------------|----|
| 7. Veleň, multifunkční objekt (LB) | 2x |
| 8. Čelákovice, silniční obchvat (LB) | 4x |
| 9. Praha-Radotín, hala (PZ) | 1x |
| 10. Dobrovice, lokalita RD (PB) | 2x |
| 11. Radonice, porostové příznaky (LB) | 2x |
| 12. Velký Osek, pískovna (ZB) | 1x |
| 13. Hořovice, komunikace (AB, TP) | 1x |
| 14. Praha – měst. okruh u Říčán (MK) | 1x |

iv. Spolupráce s amatéry

Z. Beneš - Vyšeňovice, okr. PV; Vykáň a Kounice, okr. NB - v rámci AM ČR PAS vedení 2 nových projektů, evidováno 667 samostatných nálezů. V druhém pololetí Sendražice, okr. KO; Hradištko u Sadské (nově objevená lokalita), okr. NB; Vyšeňovice, okr. PV.

T. Polišíenský - převzetí a hodnocení nálezů od detektorářů:
27.8.2024 – převzetí 4 ks Fe nálezů z Berounska

6. TECHNICKÉ ZPRACOVÁNÍ - ZPŮSOB

ÚAPPSC získává movité archeologické nálezy při záchranných výzkumech. V prostorách laboratoří v Kounicích probíhá technické zpracování (mytí, popis). V roce 2024 laboratoře zajistily základní ošetření 647 banánovek

archeologických nálezů (180 beden umyto - z toho 53 beden lidských kostí, 243 beden popsáno, 224 zváženo). Lepení a rekonstrukce nádob je řešena podle rozhodnutí archeologa buď vlastními silami, nebo externě. Kresebně a fotograficky je dokumentován výběr artefaktů provedený archeologem. Vzhledem k množství materiálu jsou využívány také externí spolupracovníci na základní ošetření i rekonstrukce nádob a kreslení.

i. počet ročního přírůstku

Přírůstek 2024 - cca 500 beden + cca 150 pytlů s odebraným vzorky pro různé přírodovědné analýzy.

ii. počet celkem

Stav k 31. 12. 2024:

- cca 500 beden k základnímu zpracování (umytí a popsání) uložených v Kounicích
- celkem 13 055 ks beden po technickém ošetření uloženo v Benátkách.

7. PREZENTACE VÝSLEDKŮ VÝZKUMŮ

i. www, Facebook, Instagram

ÚAPPSC provozuje dlouhodobě webové adresy: www.uappsc.cz; www.zameknizbor.cz. V roce 2024 byla věnována pozornost propagaci akcí pořádaných v Informačním centru keltské kultury na zámku Nižbor i prostřednictvím sociální sítě Facebook, což se odrazilo na zvýšení návštěvnosti svátků. Od roku 2015 převzal ÚAPPSC záštitu nad komunitním webem www.cestyarcheologie.cz, jeho facebookovým profilem a Youtube kanálem. Na této platformě jsou prezentovány nejnovější výsledky pro laiky zajímavou formou videí a prezentací.

K 30. výročí vzniku ÚAPPSC (31. 3. 2023) jsme uvedli první díl podcastu *Zrnotěrka*, ve kterém seznamujeme zájemce nejen s naší institucí, našimi výzkumy a projekty, ale také s jednotlivými pracovníky ÚAPPSC.

Články na **webu** Cesty archeologie:

Petra Beran-Cimbůrková, 14. 2. 2024: Antropologické okénko: anatomické varieta na lebce

Miloš Samek, 25. 4. 2024: Keltské ohně se rozhoří a přivítají jaro na zámku Nižbor; Výstava Mincovnictví Keltů v srdci Evropy

Zdeněk Beneš, 13. 5. 2024: Ženy a dívky starověkých Germánů na Stezce Markomanů

Miloš Samek a Zdeněk Beneš, 30. 5. 2024: Germáni obsadili Pičhoru

Milan Kukla, 3. 6. 2024: Hradiště Vraník


Zdeněk Beneš, 22. 7. 2024: Hroby z počátku doby bronzové překvapují také ve Velkém Oseku

Milan Kukla, 27. 8. 2024: Hrad Kožlí

Miloš Samek, 7. 10. 2024: Keltský svátek Samhain přijďte oslavit na zámek do Nižboru

Sociální sítě:

Na FB a IG **ÚAPPSC** je zveřejňován mix příspěvků mapujících práci archeologů, prezentují se nejzajímavější záchranné výzkumy, digitalizace odborného časopisu ASC a vše je doplněno tipy na výlety za památkami archeologickými.

 Facebook **ÚAPPSC** (v provozu od 1.7. 2022) na začátku roku 2024 měla stránka na kontě 716 To se mi líbí - na konci roku 884, publikováno bylo 123 příspěvků

Nejúspěšnější příspěvek:

- v prvním pololetí - ZAV Pavla Behenského, Loukovec
- v druhém pololetí - ZAV Zdeňka Beneše, Velký Osek

počet lajků: 65, publikováno 30.5.2024

počet lajků: 108, publikováno 12.7. 2024


Dle dosahu

1. pol Upoutávka na Beltain, dosah 5,8 tis,

publikováno 21.4.2024

2. pol - ZAV Zdeňka Beneše Velký Osek dosah 14.3 tisíc,

publikováno 12.7. 2024,

 Instagram **stredoceska_uapka** (v provozu od 1.7. 2022) na začátku roku 2024 měl profil 455 sledujících, na konci roku 627, publikováno bylo 90 příspěvků

Nejúspěšnější příspěvek:

- v prvním pololetí - ZAV Pavla Behenského, Loukovec
- v druhém pololetí - odkaz na video Klenoty...


počet lajků: 54 publikováno 30.5. 2024,
počet lajků: 50, publikováno 6.9. 2024

Dle dosahu

- 1.pol ZAV Pavla Behenského, dosah 425,
- 2.pol Upoutávka na video Klenoty..., dosah 426,

publikováno 30.5.2024
publikováno 6.9.2024

Cesty archeologie většinou sdílí příspěvky z ÚAPPSC, tedy nevypadají statistiky dost dobře, nicméně Cesty archeologie mají téměř 7000 sledujících a když se podaří sdílet pěkný příspěvek, může i tak mít velice slušný dosah.

 Facebook **Cesty archeologie** na začátku roku 2024 měla stránka na kontě 6,2 tis To se mi líbí - na konci roku 6,7 tis, publikováno bylo 95 příspěvků

Nejúspěšnější příspěvek:


- v prvním pololetí – úvodní foto, Eneolitická výbava...
- v druhém pololetí – Koně u ZAV Františka Doubka

počet lajků: 92, publikováno 23.5. 2024,
počet lajků: 97, publikováno 3.12.2024,

Dle dosahu:

1. pol – Hledáme lektory..., dosah 5.2 tisíc,
2. pol - ZAV Zdeňka Beneše, dosah 1,8 tisíc,

publikováno 15.4. 2024
publikováno 12.7.2024

 Instagram **cestyarcheologie** na začátku roku 2024 měl profil 1067 sledujících, na konci roku 1074, publikováno bylo 20 příspěvků. Malý nárůst nejspíše vlivem zaměření se na nový profil UAPPSC a nízký počet pevných příspěvků. Většinou profil přesdílel příspěvky instagramového profilu UAPPSC do tzv. stories, které zmizí do 24 hod, lepší možnost sdílení na Instagramu není.

Nejúspěšnější příspěvek:

- v prvním pololetí - Komiks na prashopu...
- v druhém pololetí - upoutávka na video Klenoty...


počet lajků: 45, publikováno 19.2. 2024
počet lajků: 50, publikováno 6.9.2024

Dle dosahu

1. pol – Hledáme lektory..., dosah 357,
2. pol. - upoutávka na video Klenoty... dosah 426

publikováno 15.4. 2024
publikováno 6.9.2024

Zámek Nižbor prezentuje především dění během sezony, jako je Samhain, Beltaine, Středočeské kulturní léto a různé samostatné akce, koncerty, dále edukační programy pro školy a doprovodné programy.

 Facebook **Zámek Nižbor** na začátku roku 2024 měla stránka na kontě 1,2 tis To se mi líbí - na konci roku 1,7 tis, publikováno bylo 100 příspěvků

Nejúspěšnější příspěvek:


- v prvním pololetí - Ohlédnutí za Beltainem
- v druhém pololetí – Upoutávka na Samhain

počet lajků: 100, publikováno 28.4. 2024
počet lajků: 47, publikováno 7.10. 2024

Dle dosahu:

1. pol. Ohlédnutí za Beltainem, dosah 2228,
2. pol Upoutávka na Samhain, dosah 7000,

publikováno 28.4.2024
publikováno 7.10.2024

 Instagram **zameknizbor** na začátku roku 2024 měl profil 167 sledujících, na konci roku 248; publikováno bylo 24 příspěvků

Nejúspěšnější příspěvek:

- v druhém pololetí – Mlžné výhledy

počet lajků: 26, publikováno 25.11. 2024

Podcast Zrnotěrka - zveřejněno 6 epizod - nejúspěšnější *Michal Lutovský, raný středověk a Archeologie ve středních Čechách* zveřejněno 19. 4. 2024 - 222 přehrání. Podcast je k dispozici na Spotify a Google podcasts. Na konci roku 2023 bylo 1948 přehrání, v průměru 58 přehrání na epizodu, celkem 3 400 zobrazení ve Spotify s 145 sledujícími. V roce 2024 **nebyl publikován žádný nový příspěvek** (z důvodů pracovního vytížení autora i respondentů).

ii. pořádané přednášky a akce

Přednáškovou činnost pracovníků ÚAPPSČ můžeme rozdělit na přednášky pro širší veřejnost a přednáškové kurzy v rámci výuky budoucích odborníků, nejen z řad archeologů, na Univerzitách.

Přednášky, exkurze aj.



1. Beneš, Z. - „Starověcí Germáni na řece Výrovce“, 2. 2. 2024, Komunitní centrum OÚ v Ratenicích
2. Beneš, Z. – „Starověcí Germáni na řece Výrovce a v okolí Sadské“, 13. 3. 2024, Muzeum v Sadské
3. Beneš, Z. – „Marobudova říše – historické prameny a archeologické nálezy“, Brána do římské říše, Mušov, 30. 8. 2024.
4. Beneš, Z. – „Záchraný archeologický výzkum v Týnci nad Labem v poloze Pod hradem v roce 2014. Odhalování keltského centra v Polabí v posledním století starého letopočtu“, RM Kolín, 26. 11. 2024
5. Beneš, Z. – „Pravěká keramika a experimentální výpal“, Křivolík, 23. – 25. 8. 2024
6. Bernat, J. – Kostel sv. Jakuba Většího ve Stříbrné Skalici – Rovné, 3. 5. 2024, komentovaná prohlídka pro studenty kvarty Gymnázia Elišky Krásnohorské
7. Bernat, J. – Kostel sv. Jakuba Většího ve Stříbrné Skalici – Rovné, 7.6. 2024 - komentovaná prohlídka v rámci Noci kostelů 2024 pro Okrašlovací spolek Stříbrná Skalice.
8. Bernat, J.- Prezentace a beseda Archeologie Ondřejova u Prahy (okr. Praha – východ) v rámci jubilejního vzpomínkového večera na pat. R. Brousila, Ondřejov, 7. 12. 2024
9. Bernat, J. – Komentovaná prohlídka opevnění Sázavského kláštera a Čejchanova hrádku (Chocerady, okr. BN) v rámci akce „Po stopách K. H. Máchy na hrady a zámky dolního Posázaví II., 3. a 4.8. 2024
10. Bernat, J. – komentovaná prohlídka eneolitického výšinného sídliště Na Hradcích u Stříbrné Skalice (okr. PV) v rámci edukační akce pro žáky 9. třídy ZŠ Stříbrná Skalice v rámci experimentu „Reintrodukce jalovce obecného“ na archeologické lokalitě, 4.9.2024
11. Bernat, J. - Komentovaná prohlídka historického jádra Stříbrné Skalice a kostela sv. Jakuba Většího v Rovných v rámci Dnů evropského kulturního dědictví 2024, 8.9.2024
12. Bernat, J. - Archeologická vycházka do zaniklých Přibyslavic (Stříbrná Skalice, okr. PV) v návaznosti na přednášku Jana Psoty o historii Přibyslavic v rámci hudebního festivalu Przibislavitz I., 5.10.2024
13. Bernat, J. - Úvodní slovo (krátká přednáška) „Pohřbívání na Stříbrnoskalicku“ v rámci dušičkové přednášky „Hřbitovy a funerální architektura (nejenom) v Čechách“ Ing. arch. Filipa Ditricha v kostele sv. Jakuba Většího v Rovné, 1.11.2024
14. Doležálková, V. – Význam ochrany kulturního dědictví, Ústav Mezinárodních vztahů Praha, 20.8. 2024 anglicky
15. Doležálková, V. – Dějiny vývoje keramiky s originálními ukázkami nálezů ÚAPPS, dvojpřednáška, Rudolfská akademie



16. Polišenský T. – Stradonice – komentovaná vycházka na oppidum, 1.4. 2024 pro Evangelický sbor Hořovice
17. Polišenský, T. – Hradiště Píšťák – komentovaná prohlídka pro spolek Halouny, 21. 4. 2024
18. Polišenský, T. – Výzkum Radotín, Nám. Osvoboditelů pro příměstský tábor Národního muzea, 8.8.2024
19. Polišenský T. – Vycházka na lokalitu – výzkum obchvatu v Hořovicích – pro ZŠ Radostná, Zdice, 25. 9. 2024
20. Polišenský, T. - Vycházka na lokalitu – výzkum obchvatu v Hořovicích – pro Gymnázium Václava Hraběte v Hořovicích

iii. Pedagogická činnost na vysokých školách:

Beneš, Z. - zimní semestr akademického roku 2024/2025 – kompletní přednáškový cyklus „Doba římská a doba stěhování národů“ pro bakalářský kurz na Ústavu pro archeologii FF UK.

Beneš, Z. - přednáška o době římské a stěhování národů v cyklu přednášek „Evropa v pravěku a raném středověku“ pro historiky na FF UK (4.12.2024).

Beneš, Z. – oponentura magisterské práce studentky Bc. Vanessy Kornhäuserové „Nové objevy na sídlišti s přítomností halové stavby z doby římské ve Slatinicích na Olomoucku“ – Ústav archeologie a muzeologie FF Masarykovy univerzity v Brně.

Beran-Cimbůrková, P. – Bergerová, A. – vedení odborné praxe studentky z Ústavu antropologie Přírodovědecké fakulty Masarykovy univerzity

Doležálková, V. – Týdenní intenzivní kurz keramiky pro studenty prvního ročníku bakalářského studia klasické archeologie na Univerzitě v Bilkentu

Bergerová, A. – Vaňková, L. – přednáška „Pravěké a starověké hry“ pro U3V na ZČU v Plzni

iv. **populární články, rozhovory**

1. Benková, I. (publikována M. Lázňovským) – Hroby, domy i pravěké spizírny. Na obchvatu Prahy čekají archeology žně. Seznam Zprávy <https://www.seznamzpravy.cz/clanek/tech-hroby-domy-i-praveke-spizirny-na-obchvatu-prahy-cekaji-archeology-zne-266376>
2. Tři otázky pro ředitelku Ústavu archeologické památkové péče středních Čech Irenu Benkovou, Patník – interní newsletter KSÚS 10/2024
3. Vydejte se za Kelty na zámek Nižbor, Turistické noviny Berounsko, 2.
4. Šmok, J. – Keltské ohně vzplanou na zámku Nižbor. Přijďte oslavit Beltain s Vousovým kmenem. Berounský deník 24.4.2024
5. Lutovský, M. – Slavníkovci. Mýtus českých dějin. Publikovaný rozhovor v časopise Téma 39/2024 z 20. 9. 2024, 38-45.
6. Polišínský, T. – Nové výzkumy v regionu Pitkovického potoka. Pro sborník „Lipany slaví 700 let“

v. **Výstavy a jiné expozice mimo ICKK**

Výstava „Klenoty středočeského pravěku“, Regionální muzeum v Kolíně. Reinstalace výstavy v prostorách Dvořákova muzea pravěku v Kolíně. Spolupráce i na doprovodném programu formou přednášek jednotlivých kolegů



Jednodenní festival „**Markomania. Ženy v germánské společnosti**“ dne 18.5.2024 v obci Dobřichov. Spolupráce Obce Dobřichov a ÚAPPŠČ (Z. Beneš). Tematicky se jednalo o living-history akci o období doby římské s důrazem na živé účastníky a edukaci veřejnosti. Tentokrát jsme se tematicky obrátili na něžnější polovinu lidstva a větší část programu zaměřily na ženy starověkých Germánů. Takto tematicky byly zaměřeny celkem tři body programu, včetně mé přednášky „Ženy ve stínu mužů u starověkých barbarů?“. Mimoto byly na programu komentované prohlídky naučné stezky Markomanů, vybudované v roce 2014, a také prezentace výzbroje a výstroje germánských válečníků, která nemůže

chybět nikdy, neboť je o ni vždy zájem. Akce byla zakončena divadelně-edukativní scénkou na téma germánských věštkyň.

8. **SPOLUPRÁCE S TUZEMSKÝMI A ZAHRANIČNÍMI PARTNERY**

L. Baloun + M. Kukla - spolupráce na projektu **Muzea TGM v Rakovníce „Bitva u Rakovníka“**, 1. – 3. 11. 2024

Z. Beneš - spolupráce s **obcí Dobřichov** - organizace jednodenního festivalu Markomania.

Z. Beneš – **Pravěká osada Křivolík** – Letní škola experimentální archeologie – experimentální výpal keramiky a přednáška o pravěké keramice pro účastníky

Z. Beneš – **Národní muzeum** – využití rentgenů pro nálezy z Velkého Oseka a Dobrovic, využití tomografu **FN Bulovka**

A. Bergerová - spolupráce s **Katedrou archeologie ZČU** při realizaci doprovodného programu pravěké hudby a hudebních nástrojů, **ZČM Plzeň** – Muzejní noc, 31.5.2024

A. Bergerová - spolupráce při experimentální destrukci repliky pravěké stavby a stavba nové se skupinou **Oživená prehistorie** v Plzeňské ZOO

V. Doležálková - Školení zaměstnanců **Městské knihovny v Praze** (lektorka kurzů angličtiny, úvodu do základů administrativy krajské správy a základů počítačové gramotnosti).

V. Doležalková – Participace na zpracování souboru helénistické a římské keramiky ze sběrů na lokalitách v Makedonii a Centrální Anatolii, **Bilkent University, Ankara**

F. Doubek, J. Dufek, J. Valentová – spolupráce s dr. M. Chytráčkem (**Archeologický ústav AV ČR, Praha, v.v.i.**) na projektu GAČR – DFG „Jantarové stezky starší doby železné ve střední Evropě“ – nálezy jantaru z výzkumů ÚAPPSC v objektech z doby halštatské

P. Kubálek - Spolupráce na mezinárodním grantovém projektu: „Non-destructive interdisciplinary investigation of settlements along the middle stream of the Tundzha River.“ Výzkum pohřební mohyly z doby bronzové v rámci mezinárodní spolupráce **Ústavu pro klasickou archeologii a Regionálního Historického Muzea v Jambolu.**

9. VYDÁVÁNÍ PERIODICKÉHO TISKU

ÚAPPSC již od roku 1997 vydává jednou ročně časopis Archeologie ve středních Čechách. Redakční činnosti se systematicky věnuje PhDr. Michal Lutovský - hlavní redaktor. Ředitelkou byla jmenována Redakční rada ve složení: PhDr. Michal Lutovský - šéfredaktor (ÚAPPSC), PhDr. Miroslav Dobeš (Archeologický ústav AV ČR, Praha, v.v.i.), Doc. PhDr. Eduard Droberjar, Dr. (Univerzita Palackého Olomouc), Doc. Mgr. Ondřej Chvojka, Ph.D. (Jihočeské muzeum v Českých Budějovicích), PhDr. Ing. Lubor Smejtek, Ph.D. (ÚAPPSC), PhDr. Daniel Stolz, Ph.D. (Archaia), PhDr. Kateřina Tomková (Archeologický ústav AV ČR, Praha, v.v.i.), PhDr. Jarmila Valentová (ÚAPPSC), Doc. PhDr. František Gabriel, Ph.D. (Západočeská Univerzita Plzeň), Mgr. Milan Metlička (Západočeské muzeum v Plzni). Redakční rada dbá na pravidla recenzovaných časopisů.



i. ASČ vydání

Archeologie ve středních Čechách vychází dvakrát ročně, díl 1 koncem prvního pololetí, díl 2 před koncem kalendářního roku. Takto stanovená doba vydání je striktně dodržována. Od roku 2013 je časopis Archeologie ve středních Čechách uveden v Seznamu recenzovaných časopisů ČR, vedeném Radou vlády pro vědu a výzkum.

(a) distribuce a výměna ASČ; odborná oborová podniková knihovna

Časopis Archeologie ve středních Čechách je na základě výměny distribuován nejen v Čechách (38 míst), ale i na mnohá pracoviště v Evropě (35 míst). Díky výměně získává ÚAPPSC do své knihovny mnoho zajímavých aktuálních publikací.

V roce 2024 byly do programu Clavius zaevidovány všechny nové přírůstky, proběhla systematizace knihovního fondu, kontrola a vyřazení duplicit, zahájena inventarizace fondu. K 31. 12. 2024 v databázi Clavius zpracováno **7 078** záznamů.

ii. Publikační činnost

Základnu publikační činnosti pracovníků ÚAPPSC tvoří časopis **Archeologie ve středních Čechách**, většina kolegů však publikuje výsledky svých bádání ve formě článků i v jiných periodících. Od roku 2023 máme starší čísla časopisu na webu v pdf [Starší čísla - Ústav archeologické památkové péče středních Čech \(uappsc.cz\)](https://uappsc.cz).

(a) Archeologie ve středních Čechách

1. Kapustka, K. – Beneš, Z. 2024: Výpovědní hodnota intruzí ze staršího pravěku na laténském sídlišti v Týnci nad Labem (okr. Kolín), 109 – 130.
2. Kukla, M. – Bernat, J. 2024: Stopy osídlení mladší doby laténské v Nespekách – Městečku (okr. Benešov), 239 – 250.
3. Bernat, J. – Kuklová, E. 2024: Archeologické stopy středověké stavby u kostela sv. Václava v Hrusicích (okr. Praha - východ), 281 – 300
4. Mattiello, L. – Zemanová, P. – Stránská, P. – Světlík, I. – Kočárová, R. 2024: Další nálezy únětické kultury a raně středověký hrob z Klecan u Prahy, 415 – 442.



5. **Smejtek, L.** – Beková, M. 2024: Bronzový meč s jazykovitou rukojetí a hrot oštěpu ze Svídnice na Rychnovsku, 443 – 470.
6. **Beneš, Z.** – Kos, L. 2024: Sídliště ze starší doby římské ve Velkém Zboží u Poděbrad, 471 – 501.
7. **Benková, I.** – **Lutovský, M.** – **Kubálek, P.** 2024: Raně středověké pohřebiště v Praze – Královicích, 545 – 577.
8. **Lutovský, M.** a kol. 2024: Terénní výzkumy Ústavu archeologické památkové péče středních Čech v roce 2023, 629 – 661.

(b) publikační činnost mimo AŠČ

9. **Beneš, Z.:** Třetí ročník festivalu pro veřejnost Markomania a 10 let naučné Stezky Markomanů v Dobřichově, Acta Musei Nationalis Pragae – Historia 78 (1-2), 68 - 69.
10. Msallamová, Š. - Zlámalová Cílová, Z. – Čištěkova, V. – **Beneš, Z.** – Dudák, J. – Žemlička, J. – Tymlová, V. – Krejčí, J. – Miková, J. – Souček, J. 2024: „Late La Tène bronze rivets from selected sites in Bohemia: material research“ Heritage Science 12, 257
11. Čištěkova, V. – **Beneš, Z.** 2024: „The Vrbová Lhota Settlement – A Case Study of Germanic Elites in the 3rd Century AD in Central Bohemia“, Fontes Archaeologici Pragenses (číslo 51) Národní muzeum
12. **Beneš, Z.** – Slaviček, K. – Všianský, D. 2024: „Ceramic technology evolution at the beginning of the Roman Period. Case study of the Mlékojedy settlement site (Central Bohemia)“ Archeologické rozhledy, číslo 76/1
13. **Frolík, J.** 2024: Záchranný archeologický výzkum na Mírovém náměstí v Kouřimi – Archäologische Rettungsgrabung auf dem Friedenplatz in Kouřim, Zprávy České archeologické společnosti, „Archeologické výzkumy v Čechách 2023, Supplément 128, s. 30–31.
14. Tušlová, P. – Valchev, T. – **Kubálek, P.** – Čištěkova, V. – Bakardzhiev, S. – Atanasoska Vrhel, N. – Souček, J – Mildová, D. – Světlík, I. 2024: Barrow No. 3 in Mogila. In „From the Steppes to the Balkans Yamna Culture in Upper Thrace“, ARCHAEOLOGIA 46, THE YAMNAYA IMPACT ON PREHISTORIC EUROPE 5, s. 41-63.
15. **Kukla, M.** 2024: Řeporyje, ArchPrag
16. **Lutovský, M.** 2024: Přemyslovský stát v době Thiddagově. In: L. Polanský, J. Sláma a kol., Thiddag (998 – 1017). Příběh biskupského denáru. Praha, 173 – 185.
17. **Lutovský, M.** 2024: Řády a významání na „poslední cestě“. In: R. Švanda (ed.), Sborník příspěvků z faleristické konference Měříčkovy dny v Náchodě ve dnech 4.–6. října 2024. Náchod, 30 – 34.
18. Ernée, M. – **Smejtek, L.** – Kmošek, J. – Daněček, D. – Fikrle, M. – Erban Kočergina, J. – Cibulka, D. – Vlach, M. 2024: Tursko. Depot starší doby bronzové ze středních Čech – Tursko. An Early Bronze Age Hoard from Central Bohemia. Památky archeologické – Supplementum 22. Praha.

(d) popularizační počiny

V roce 2024 nebyl vydán žádný popularizační text.

19. POŘADÁNÍ ODBORNÝCH KONFERENCÍ + ÚČAST + ŠKOLENÍ

V roce 2024 jsme samostatně nepořádali žádnou konferenci.

Kolegové se prezentovali v rámci **konferencí** (aktivně i pasivně), **modře vyznačeny mezinárodní akce:**

- **Péče o archeologické dědictví v lesním prostředí**, Praha, MK ČR, 13. 3. 2024, (Benková, Kukla)
- Informační kolokvium - **Archeologické výzkumy v Čechách v roce 2023**, Praha, Národní muzeum 9. - 10. 4. 2024, (Frolík, Mattiello, Lutovský)
Frolík, J.: *Záchranný archeologický výzkum na Mírovém náměstí v Kouřimi*
- **Volcandpark 2024, mezinárodní vulkanologická konference**, Jičín 20. – 23.5. 2024 (Lutovský)
Tomek, F. – Černý, J. – Pospíšil, L. – Lutovský, M. – Vitouš, P.: *Simple plumbing systém of a scoria cone filled by lava lake: the Mythical Říp Hill (central Bohemia Massif).*
- **Archeologie liniových staveb**, Pardubice 4. – 6. 6. 2024, (Baloun, Beneš, Benková, Bergerová, Kukla)
Beneš, Z.: *Využití detektorové prospekce na záchranném výzkumu v Týnci nad Labem*
- **Letní škola numismatiky**, Olomouc, 30. 8. – 1. 9. 2024
Lutovský, M.: *Rouno, Podvazek, Slon... Staré evropské řády, jejich symbol a cesta ze středověku k dnešku.*
- **Dějiny archeologie v českých zemích a na Slovensku**, Most, 9. – 11. 9. 2024, (Kukla)
- **Otázky neolitu a eneolitu 2024**, Praha, 25. - 27. 9. 2024, (Dufek)

Dufek, J. : *Tohle tedy NE! Indicie k interpretaci významu výzdoby v kultuře zvoncovitých pohárů*

- **Středověký Vyšehrad, Praha, 3. 10. 2024 (Lutovský)**
- **II. Měříčkovy dny, Náchod, 5. - 6. 10. 2024 (Lutovský)**
Lutovský, M.: *Řády a vyznamenání na poslední cestě.*
- **XIX. Protohistorická konference. Archeologie Barbarů, Bratislava 9. – 11. 10. 2024, (Beneš, Jelínek)**
Beneš, Z. – Čiřtáková, V. – Msallamová, Š.: *Depot stříbrných artefaktů z doby stěhování národů z Okrouhla, okr. Praha - západ*
- **Ochrana audiovizuálních dokumentů a fotografií, Praha, 14. 11. 2024, (Benková)**
- **Sázava, svatý Prokop a proměna kanonizačních procesů v průběhu věků, Sázava (Bernat)**
Bernat, J. – Schmied, M. – „architektura a výzdoba kostela Stětí sv. Jana Křtitele v Praze – Hostivaři v kontextu výtvarné kultury 12. a 13. století“
- **Grundprobleme für der frühgeschichtlichen Entwicklung im mittleren Donauraum, Brno, 11. – 14.12. 2024, (Beneš)**
Beneš, Z. – Čiřtáková, V.: *The Vrbová Lhota Settlement – A Case Study of Germanic Elites in the 3rd Century in Central Bohemia*

20. ODBORNÁ SDRUŽENÍ, REDAKČNÍ RADY ATD.

Sdružení historických sídel Čech, Moravy a Slezska

Sdružení profesionálních pracovníků památkové péče

Česká archeologická společnost

- M. Lutovský**
- členství a recenzní činnost v redakční radě Památek archeologických
 - členství a recenzní činnost v redakční radě Archeologických výzkumů v jižních Čechách
 - členství a recenzní činnost v redakční radě Archeologie západních Čech
 - členství a recenzní činnost v redakční radě Numismatický časopis
 - členství a recenzní činnost v redakční radě Numismatických listů
 - člen poradního sboru pro sbírkotvornou činnost Národního muzea pro sbírkový odbor numismatika

od 1.6. 2024 na funkční období 2024 až 2029

- L. Smejtek**
- členství a recenzní činnost v redakční radě ArchPrag
 - členství a recenzní činnost v redakční radě ASČ
 - členství v Radě instituce ÚAPPSZČ v Mostě ve funkci místopředsedy

M. Vávra - člen sbírkové komise Regionálního muzea v Kolíně

- I. Benková**
- předsedkyně sbírkotvorné komise Muzea Českého krasu v Berouně
 - členka sbírkotvorné komise Muzea Podblanicka
 - členka sbírkotvorné komise Městského muzea Horažďovice

21. VLASTNÍ VĚDECKÁ ČINNOST

V rámci smlouvy o spolupráci mezi Národním zemědělským muzeem, Výzkumným a šlechtitelským ústavem ovocnářským Holovousy a ÚAPPSČ realizován druhý rok **projektu NAKI III** identifikační kód DH23P03OVV036 „**Stopy tradičního hospodaření v průmyslově, zemědělsky a rekreačně využívaných regionech: jejich identifikace, dokumentace, záchrana a možnosti využití**“. Za ÚAPPSČ řeší J. Valentová, I. Benková. V roce 2024 byla realizována povrchová prospekce na vybraných územích v Podyjí a na Ostravsku. Realizovány byly průzkumné a dokumentační lety na všech třech zájmových územích.

Interní projekty realizované v roce 2024:

- V rámci projektu „**Archeologický výzkum v prostoru zaniklého mlýna Valcha**“ nebyla realizována žádná terénní aktivita, probíhalo vyhodnocení informací.
- V rámci projektu „**Chlum, okr. Rakovník - hutnický areál ze starší doby železné**“ nebyly vzhledem k množství ZAV vedených T. Polišínským v roce 2024 realizovány žádné aktivity.

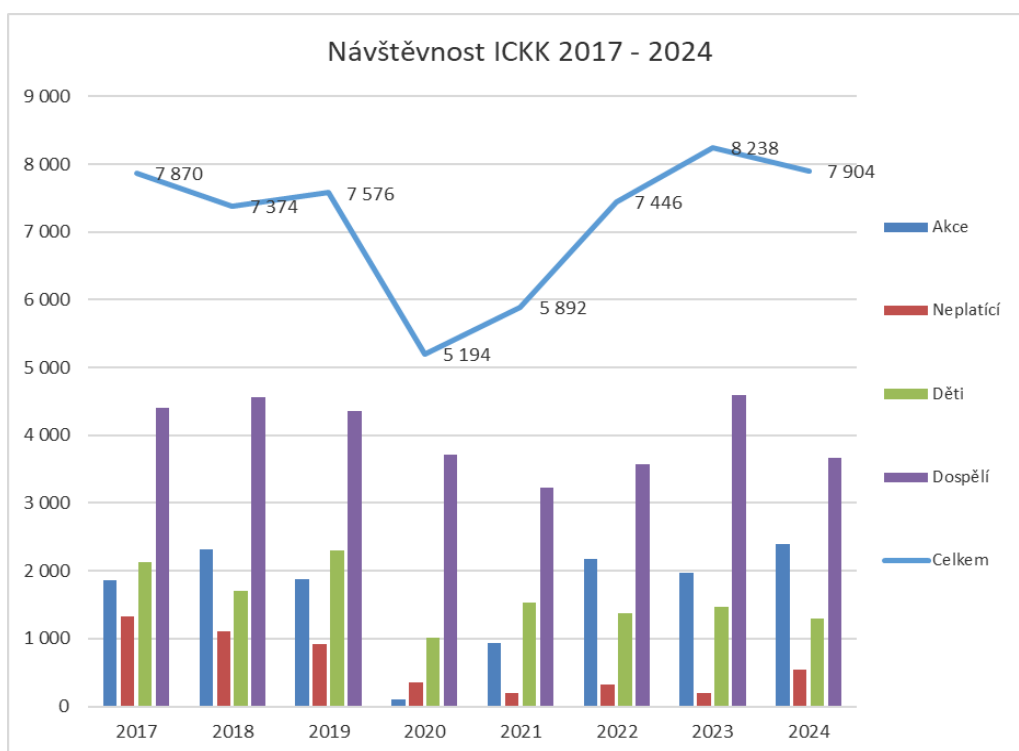
22. PROVOZ - INFORMAČNÍ CENTRUM KELTSKÉ KULTURY

i) Návštěvnost

Přehled návštěvnosti ICKK za dvacet let ukazuje celkem stabilní počet návštěvníků (cca 8 000 za rok), kteří se rádi vrací. Velmi důležitou roli v návštěvnosti hraje hlavně letní počasí, pokud teploty dosahují tropických hodnot, větší část potenciálních návštěvníků zůstane raději u Berounky, než aby se táhli do kopce na sálající nádvoří. Intenzivně se také věnujeme práci se školní mládeží formou vzdělávacích programů pro školy „Příběh pravěku aneb co bylo, když nebyla škola“ a „Příběh archeologie aneb od střepů k lidem“. V posledním týdnu června pořádáme „Výlety do pravěku“ jako cíl pro školní výlety. **Edukace** nejen na zámku se ve 44 termínech v roce 2024 zúčastnilo **1 353 žáků**. I přes závislost návštěvnosti akcí Beltain a Samhain na počasí se v roce 2024 projevila přízeň návštěvníků, každou akci navštívilo více než 1100 návštěvníků.

V roce 2024 byla návštěvnost ICKK následující:

Kategorie	Květen	Červen	Červenec	Srpen	Září	Říjen	Celkem
Dospělí	550	677	759	727	616	335	3 664
Děti	225	393	164	294	106	121	1 303
akce	1292					1109	2 401
Celkem	2 067	1 070	923	1 021	722	1565	7 368
Neplatící	21	46	73	72	20	304	536
							7 904



Na podzim roku 2023 jsme díky podpoře Středočeského kraje připravili ve spolupráci s Národním muzeem velmi zajímavou odbornou výstavu „Keltské mincovnictví v srdci Evropy. Keltské numismatika ve střední Evropě“, která prezentuje vývoj keltského mincovnictví na území Čech, Moravy, severovýchodního Rakouska a také jihozápadního Slovenska od 3. do 1. století před Kristem. Značná pozornost věnována zvláště oppidu Stradonice, ležícímu přímo proti zámku, které z hlediska množství mincovních nálezů patří mezi nejvýznamnější lokality celého keltského světa. Pro návštěvníky bude otevřena i na sezónu 2025.

Akce pro veřejnost v rámci provozu ICKK:



- 27. 4. 2024 Beltain
- 18. 5. 2024 Duellanti na zámku (Obec Nižbor)
- 28. 6. 2024 koncert Asonance
- 10. 8. 2024 Pěvecký koncert k Roku české hudby (Obec Nižbor)
- 19. 10. 2024 Samhain – Mezinárodní den archeologie
- 28. 10. 2024 Den Středočeského kraje
- 22. - 24. 11. 2024 výstava Zahradkářů Nižbor
- 14. 12. 2024 adventní koncert Halleluja Band



Středočeské kulturní léto

- 2. 8. 2024 koncert Slunovrat
- 4. 8. 2024 dětské divadlo Čajový kýchánek
- 9. 8. 2024 koncert Rajtaraj
- 16. 8. 2024 koncert Herky
- 28. 8. 2024 divadlo Škola žen
- 1. 9. 2024 divadlo Bratrstvo kočičí pracky

Středočeské kulturní léto na zámku v Nižboru.

23. CENTRÁLNÍ DEPOZITÁŘ BENÁTKY NAD JIZEROU

Ke dni 31. 12. 2024 se v Benátkách nachází **13 055 beden** s evidovaným archeologickým movitým dědictvím. Byla prováděna pravidelná údržba výtahu a povinné revize hasicích přístrojů a zařízení.