



Ústav archeologické
památkové péče
středních Čech

ZPRÁVA O HOSPODAŘENÍ A ČINNOSTI ZA ROK 2023

Ústav archeologické památkové péče středních Čech, p.o.

Nad Olšinami 3/448

100 00 Praha 10

IČO: 49276433

V Praze dne 27. 2. 2024

Mgr. Irena Benková
ředitelka ÚAPPSC

OBSAH

ORGANIZACE

- 1) Základní údaje o organizaci
- 2) Personální údaje k zajištění činnosti PO k 31. 12. 2023

HOSPODAŘENÍ PŘÍSPĚVKOVÉ ORGANIZACE

- 1) Čerpání rozpočtu - přehled nákladů a výnosů
- 2) Výsledek hospodaření za rok
- 3) Vyhodnocení schválených závazných ukazatelů
- 4) Pohledávky a závazky
- 5) Kontroly
 - i) vnější
 - ii) vnitřní
- 6) Komentář k hospodaření PO za rok 2023

ČINNOST

- 1) Záchranné archeologické výzkumy
 - i) Hrazené investorem - pozitivní
 - ii) Nehrazené investorem - pozitivní
- 2) Koordinace provádění ZAV na území Středočeského kraje
 - i) pravidelná účast na SAK, PAK
- 3) Odborná pomoc orgánům veřejné správy - vyjádření i pro investory a projektanty
- 4) Evidence archeologických akcí - databáze ZAV
- 5) Evidence a kontrola archeologických nalezišť
 - i) povrchové sběry
 - ii) kontroly památek zapsaných
 - iii) letecké snímkování
- 6) Technické zpracování - způsob
 - i) počet ročního přírůstku
 - ii) počet celkem
- 7) Prezentace výsledků výzkumů
 - i) www
 - ii) pořádané přednášky
 - iii) populární články
 - iv) výstavy mimo ICKK
- 8) Spolupráce s tuzemskými a zahraničními partnery
- 9) Vydávání periodického tisku
 - i) ASČ vydání
 - (a) distribuce a výměna; odborná oborová podniková knihovna
 - ii) publikační činnost
 - (a) Archeologie ve středních Čechách
 - (b) publikační činnost mimo ASČ
- 10) Pořádání odborných konferencí + účast
- 11) Odborná sdružení, redakční rady atd.
- 12) Vlastní vědecká činnost
- 13) Provoz ICKK
 - (1) návštěvnost
- 14) Centrální depozitář



Ústav archeologické
památkové péče
středních Čech

ORGANIZACE

1) Základní údaje o organizaci

Název: Ústav archeologické památkové péče středních Čech, příspěvková organizace
Sídlo: Na Olšinami 3/448
IČ: 49276433; DIČ: CZ49276433
Ředitelka: Mgr. Irena Benková
www stránky: www.uappsc.cz
Číslo organizace (dle SK): 604

Oblast činnosti

Na základě Usnesení Rady kraje č. 051-04/2019/RK byla Zastupitelstvem SK dne 18. 2. 2019 schválena Usnesením č. 089-17/2019/ZK nová zřizovací listina.

Hlavním účelem zřízení příspěvkové organizace je **ochrana a záchrana movitého a nemovitého archeologického kulturního dědictví** ve smyslu zákona č. 20/87 Sb., o státní památkové péči, ve znění pozdějších předpisů.

Předmět činnosti příspěvkové organizace je vymezen takto:

1. spolupráce s Archeologickým ústavem Akademie věd České republiky na úseku archeologické památkové péče, archeologických výzkumů a nálezů ve Středočeském kraji:

1.1. na základě povolení Ministerstva kultury České republiky a dohody o rozsahu a podmínkách provádění archeologických výzkumů uzavřené s Akademií věd České republiky provádí podle zákona č. 20/87 Sb., o státní památkové péči, ve znění pozdějších předpisů, na území Středočeského kraje archeologické výzkumy a archeologický dohled

1.2. v rámci Středočeského kraje se podílí na koordinaci provádění archeologických výzkumů a péči o movité archeologické nálezy

1.3. poskytuje odborně metodickou pomoc orgánům veřejné správy

2. evidence a dokumentace archeologických akcí, nálezů a nalezišť

3. technické a odborné zpracování nálezů a jejich uchování po dobu jejich zpracování

4. prezentace výsledků výzkumu

5. osvětová a metodická činnost v oblasti s nakládáním s archeologickým kulturním dědictvím

6. spolupráce s tuzemskými i zahraničními partnery v oboru své činnosti

7. vydávání a rozšiřování periodického tisku i neperiodických publikací a dalších tiskovin, dále vydávání a rozšiřování zvukových a zvukově obrazových záznamů na všech druzích nosičů, vztahujících se k předmětu činnosti; popularizace výsledků své práce v tisku, rozhlasu, televizi nebo jinou audiovizuální formou

8. pořádání odborných konferencí, sympózií a seminářů, vztahujících se k předmětu činnosti a výstav vypůjčených předmětů kulturní hodnoty, a to samostatně nebo ve spolupráci s jinými právníckými nebo fyzickými osobami

9. pořádání kulturních a vzdělávacích programů vyplývajících z předmětu činnosti (filmové a multimediální) a spojených se zpřístupněním autorských děl, zejména programů se vztahem k archeologii a historii; pořádání veřejného předvedení audiovizuálních děl; provádění přednáškové a vzdělávací činnosti

10. vstupování do odborných, vlastivědných a profesních sdružení, jejichž zaměření souvisí s předmětem činnosti, a to zejména za účelem koordinace odborné činnosti

11. provádění vlastní vědecké a výzkumné činnosti, spolupráce na výzkumných a vědeckých úkolech jiných organizací či institucí; zpracování odborných posudků, rešerší a expertíz v oblasti archeologie

12. bezúplatné i úplatné poskytování informačních služeb a poradenský servis související s předmětem činnosti, a to podle své kapacity a při respektování směrnic zřizovatele, včetně zpřístupňování informací prostřednictvím počítačových a jiných sítí; poskytování dalších služeb odborné i laické veřejnosti v souladu s předmětem činnosti, tj. především průvodcovské činnosti v rámci svých expozic i mimo ně

13. zabezpečení provozu Informačního centra keltské kultury na zámku Nižbor

14. umožnění návštěv expozic, výstav a dalších kulturních akcí za úplatu; vybírání poplatků za fotografování, filmování a pořizování videozáznamů, pořizování kopií dokumentů a poskytování fotografií, negativů a ektachromů; prodej, popřípadě výroba katalogů, upomínkových předmětů a dalšího zboží, propagujícího předmět činnosti; pronájem dočasně nevyužitých prostor ve svěřených objektech, které spravuje, pokud to není v rozporu s kulturním posláním příspěvkové organizace; při pronajímání postupuje příspěvková organizace zejména podle platných předpisů, této zřizovací listiny v platném znění, směrnic a pokynů zřizovatele

15. správa centrálního depozitáře v Benátkách nad Jizerou

Okruhy doplňkové činnosti organizace:

- prodej kvasného lihu, konzumního lihu a lihovin

- výroba, obchod a služby neuvedené v přílohách 1 až 3 živnostenského zákona (zákon č. 455/1991 Sb., o živnostenském podnikání, ve znění pozdějších předpisů), obory činnosti: velkoobchod a maloobchod.

2) Personální údaje k zajištění činnosti PO k 31. 12. 2023

Ústav archeologické památkové péče středních Čech má sídlo v Praze. Pro zajištění záchranných archeologických výzkumů ve Středočeském kraji a uchování získaných movitých nálezů má ÚAPPSČ ve správě a v pronájmu několik dalších pracovišť. V majetku Středočeského kraje jsou objekty v Kounicích a Benátkách nad Jizerou, zámek Nižbor má ÚAPPSČ v bezúplatném pronájmu od obce Nižbor a prostory v Praze jsou pronajaty od soukromých osob.

Přehled jednotlivých pracovišť:

Pracoviště Praha: Nad Olšinami 448/3, 100 00 Praha 10; tel./fax: 274 817 993
e-mail: praha@uappsc.cz
ředitelství, účtárna a PaM, redakce, příruční knihovna, pracoviště ZAV

Pracoviště Kounice: Hlavní 105, 289 15 Kounice; tel./fax: 321 695 877
e-mail: kounice@uappsc.cz
pracoviště ZAV, laboratoř, knihovna, depozitář

Pracoviště Nižbor: Zámek č.p. 260, 267 05 Nižbor; tel./fax: 311 693 100
e-mail: nizbor@uappsc.cz; ickk@uappsc.cz
pracoviště ZAV, Informační centrum keltské kultury

Pracoviště Benátky: Hlavní 777, 294 71 Benátky nad Jizerou
e-mail: benatky@uappsc.cz
depozitář

Přehled pracovníků podle organizační struktury a funkčního zařazení k 31. 12. 2023:

Ředitelství, ekonomika, administrativa:

Mgr. Benková Irena	VŠ ředitelka
Mgr. Havrlantová Petra	VŠ referentka pokladny
Ing. Kropáčová Radka	VŠ ekonom
Rybachok Olga	VŠ fakturantka/účetní
Mgr. Stanovská Johana	VŠ administrativa
Ing. Stolzová Stanislava	VŠ ekonom, správce rozpočtu

Pracoviště ZAV Praha + redakce:

Mgr. Baloun Lukáš	VŠ archeolog
Mgr. Behenský Pavel	VŠ archeolog
Mgr. Beran-Cimbůrková, PhD.	VŠ antropolog - 0,5 úvazku
Bernat Jiří	SŠ terénní dokumentátor
Mgr. Doležálková Věra	VŠ archeolog - digitalizátor/knihovnice
Mgr. Kopřivová Jana	VŠ archeolog - MD
Mgr. Koutová Jarmila	VŠ archeolog - MD
Kukla Milan	SŠ terénní dokumentátor
Mgr. Kuklová Eliška	VŠ archeolog - MD
PhDr. Lutovský Michal	VŠ archeolog - vedoucí redaktor
Mgr. Mattiello Lucia	VŠ archeolog - 0,7 úvazku
Mgr. Puhačová Veronika	VŠ archeolog - edukace, propagace - MD
Mgr. Roháček Miloš	VŠ archeolog - edukace
Mgr. Šimečková Anežka	VŠ archeolog - vedoucí laboratoře - MD
Vajglová Irena	SŠ dokumentátor - kreslič
Mgr. Zemanová Petra	VŠ archeolog

Pracoviště ZAV Kounice:

Mgr. Beneš Zdeněk	VŠ archeolog
Bc. Doubek František	VŠ terénní dokumentátor
Mgr. Dufek Josef	VŠ archeolog
Jandejsková Hana	SŠ laborantka
Mgr. Jelínek Petr	VŠ archeolog od 10. 2023
Mgr. Kubálek Pavel	VŠ antropolog
Lauberová Kamila	ZŠ laborantka
Malá Irena	ZŠ uklízečka - 0,6 úvazku

Pletinets Vitaliia	SŠ laborantka
Sazamová Kateřina	SŠ laborantka
Ing. PhDr. Smejtek Lubor, Ph.D.	VŠ archeolog

Pracoviště ZAV Nižbor:

Mgr. Bergerová Alžběta	VŠ archeolog + edukace
Mgr. Polišenský Tomáš	VŠ archeolog
Samek Miloslav	VŠ PR + edukace
Mgr. Volf Vojtěch	VŠ archeolog - 0,5 úvazku

Základní ošetření movitých nálezů (umytí a popsání, plavení) provádí pracovníci zaměstnaní na dohodu, převážně důchodci nebo studenti, na pracovišti v Kounicích. Práce spojené s terénními pracemi na záchranných výzkumech zajišťujeme prostřednictvím dodavatelských firem.

a) Fyzický počet zaměstnanců organizace celkem: 33

Z toho:

kmenových zaměstnanců: **33**, z toho 7 na dobu určitou a 5 na MD

externích zaměstnanců: 0

b) Přepočtený počet kmenových zaměstnanců: 29,08

Oproti přepočtenému plánu na rok 2023 došlo ke snížení přepočteného počtu kmenových zaměstnanců z 30,50 na 29,08 zaměstnanců z důvodu odchodu 2 zaměstnankyní na mateřskou dovolenou v roce 2023 a snížením 2 pracovních úvazku ze zdravotních důvodů.

c) Průměrná měsíční mzda předchozího roku: 36 795,- Kč

d) Průměrná měsíční mzda příslušného roku: 40 922,- Kč

Došlo k nárůstu průměrné měsíční mzdy z důvodu získání dotace od Ministerstva kultury na výzkumný projekt NAKI III., kdy při stejném počtu zaměstnanců došlo ještě navíc ke spolufinancování mezd spojených s tímto projektem ve výši 96,4 % z celkové přijaté dotace v roce 2023.



Ústav archeologické
památkové péče
středních Čech

HOSPODAŘENÍ

1) ČERPÁNÍ ROZPOČTU příspěvkové organizace k 31. 12. 2023

syntetický účet název syntetického účtu		Skutečnost k 31.12.2022 předchozího roku		Rožpočet schválený na aktuální rok 2023		Rožpočet upravený na aktuální rok 2023		Čerpání rozpočtu - skutečnost k 31.12. 2023		Plnění rozpočtu v % - Hlavní činnost	Plnění rozpočtu v % - Doplňková činnost
		hlavní činnost	doplňková činnost	hlavní činnost	doplňková činnost	hlavní činnost	doplňková činnost	hlavní činnost	doplňková činnost		
Náklady z činnosti PO - účtová třída 5 celkem		35 291,98	112,21	37 481,23	125,00	32 864,57	125,00	32 887,58	126,58	100,1	101,3
501	Spotřeba materiálu	734,04	0,26	788,00	1,00	768,00	1,00	763,76	0,59	99,4	58,8
502	Spotřeba energie	1 015,37	1,56	4 259,00	8,00	628,11	8,00	628,11	0,00	100,0	0,0
502xx	z toho: elektrická energie	326,58	1,56	2 102,00	8,00	288,34	8,00	288,34	0,00	100,0	0,0
502xx	plyn	690,03		2 157,00		339,42		339,42		100,0	
502xx	ostatní zdroje tepla určené k vytápění ...										
503	ostatní neskladové dodávky										
504	Prodané zboží		103,81		110,00		110,00		119,11		108,3
506, 507	Aktivace dlouhodobého a oběžného majetku	-10,00									
508	Změna stavu zásob vlastní výroby	-6,47						-13,99			
511	Opravy a udržování	874,25		600,00		479,00		474,92		99,1	
512	Cestovné	16,39		50,00		65,00		64,36		99,0	
513	Náklady na reprezentaci	22,14		50,00		52,00		51,69		99,4	
516	Aktivace vnitroorganizačních služeb										
518	Ostatní služby	10 183,73	0,58	7 720,00		5 278,78		5 269,13	0,88	99,8	
ZU	Objem prostředků na platy (včetně odvodů)	19 534,74	6,00	20 859,20	6,00	22 349,82	6,00	22 349,82	6,00	100,0	100,0
521	Náklady na platy	14 649,88	6,00	15 654,00	6,00	16 753,60	6,00	16 785,81	6,00	100,2	100,0

521xx	z toho: platy zaměstnanců	12 398,50		13 160,00		14 259,60		14 280,16	6,00	100,1	
521xx	ostatní osobní náklady	2 087,15	6,00	2 494,00	6,00	2 494,00	6,00	2 415,20		96,8	0,0
521xx	náhrada platu při doč. prac. nesch.	164,23						90,45			
524	Zákonné sociální pojištění	4 583,30		4 890,00		5 255,39		5 219,57		99,3	
525	Jiné sociální pojištění	50,31		52,00		56,00		57,04		101,9	
527	Zákonné sociální náklady - základní příděl do FKSP	251,25		263,20		284,82		287,41		100,9	
527	Stravování (do 55% ceny), školení, vzdělávání, zdrav.prohlídky a OOP pro zaměstnance	394,67		430,00		525,00		522,56			
528	Jiné sociální náklady										
531, 532, 538	Daně a poplatky (daň silniční, daň z nemovitostí, jiné daně a popl.)	74,00		120,00		80,00		77,18		96,5	
541, 542	Smluvní pokuty a úroky z prodlení, jiné pokuty a penále	1,24						63,11			
544	Prodaný materiál										
547	Manka a škody	39,70									
548	Tvorba fondů										
549	Jiné ostatní náklady	212,81		180,00		260,65		260,55		100,0	
551	Odpisy dlouhodobého majetku	1 928,27		2 075,03		2 063,21		2 063,21		100,0	
562	Úroky										
563	Kurzové ztráty	3,00						0,17			
569	Ostatní finanční náklady										
557	Náklady z vyřazených pohledávek										
558	Náklady z drobného dlouhodobého majetku	274,10		350,00		315,00		313,01		99,4	
Výnosy z činnosti PO - účtová třída 6 celkem		35 666,92	152,20	37 481,23	125,00	32 864,57	125,00	32 846,62	172,42	99,9	137,9
601	Výnosy z prodeje vlastních výrobků	19,76		30,00		20,00		18,91		94,5	
602	Výnosy z prodeje služeb	11 608,83		14 000,00		8 895,18		8 081,83		90,9	
603	Výnosy z pronájmu										
604	Výnosy z prodaného zboží		152,20		125,00		125,00		172,42		137,9
609	Jiné výnosy z vlastních výkonů										
641, 642	Smluvní pokuty a úroky z prodlení, jiné pokuty a penále	0,09						2,14			
643	Výnosy z vyřazených pohledávek										
644	Výnosy z prodeje materiálu										
645, 646	Výnosy z prodeje dlouhodobého nehmotného a hmotného majetku										

648	Čerpání fondů	0,46									
649	Jiné ostatní výnosy	869,21		4 598,23		2 698,23		2 498,93		92,6	
662	Úroky	352,61		250,00		250,00		532,46		213,0	
663	Kurzové zisky	0,01									
669	Ostatní finanční výnosy										
672	Výnosy vybraných místních vládních institucí z transferů	22 815,96	0,00	18 603,00	0,00	21 001,16	0,00	21 712,36	0,00	103,4	
ZU	672 - Příspěvek na provoz od zřizovatele bez účelového určení	22 769,90		18 603,00		20 354,78		20 354,78		100,0	
ZU	672 - Příspěvek na provoz od zřizovatele s účelovým určením (ÚZ 544)					627,76		627,76		100,0	
672xx	Dotace ze státního rozpočtu (ministerstva, Úřad vlády ČR, Úřad práce ČR apod.)					18,62		660,72		3 548,4	
672xx	Dotace od ÚSC (obcí, krajů)										
672xx	Finační prostředky ze strukturálních fondů EU, finančních mechanismů EHP Norsko a jiných zdrojů ze zahraničí zapojených do rozpočtu organizace - neinvestiční prostředky										
672xx	Finační prostředky ze strukturálních fondů EU, finančních mechanismů EHP Norsko a jiných zdrojů ze zahraničí zapojených do rozpočtu organizace - rozpuštění transferů do výnosů	46,06						69,10			
672xx	Jiné příspěvky a dotace z dalších zdrojů výše neuvedených										
Hospodářský výsledek před zdaněním		374,94	39,99	0,00	0,00	0,00	0,00	-40,96	45,84		
591	Daň z příjmů	50,00									
595	Dodatečné odvody daně z příjmů										
Hospodářský výsledek po zdanění		324,94	39,99	0,00	0,00	0,00	0,00	-40,96	45,84		

2) Výsledek hospodaření k 31. 12. 2023

Výsledek hospodaření PO k 31.12.2023	
Z hlavní činnosti	- 40 962,11
Z doplňkové činnosti	45 842,55
Celkem před zdaněním	4 880,44
Předpokládané zdanění celkem	0
Celkem po zdanění (zisk+, ztráta -)	4 880,44

Komentář k vykázanému výsledku hospodaření za rok 2023:

Výsledkem hospodaření organizace před zdaněním k 31.12.2023 je **zisk ve výši 4 880,44 Kč**. Z toho je v hlavní činnosti vykázána ztráta -40 962,11 Kč a v doplňkové činnosti zisk 45 842,55 Kč. Záporný výsledek hospodaření v hlavní činnosti ovlivnil především útlum stavební činnosti, jak u velkých investorů, tak i u staveb rodinných domků fyzických osob v roce 2023, což mělo za následek velký propad tržeb ze služeb za záchranný archeologický výzkum hrazený investory. Vysoké úrokové sazby u stavebních úvěrů a drahé stavební materiály a energie zapříčinily pokles v celé ekonomice České republiky. Ani neočekávaně vysoké výnosy z úroků bohužel nepokryly organizaci propad očekávaných tržeb. Zhodnocení úroků všem organizacím zajistil smluvně náš zřizovatel.

Návrh na rozdělení zlepšeného výsledku hospodaření za rok 2023 do peněžních fondů				
Název peněžního fondu	Stav k 1.1.2023	Stav k 31.12.2023	Příděl ze zlepšeného VH za rok 2023	Stav po přídělu
Rezervní fond	911 192,52	1 276 121,54	4 880,44	1 281 001,98
Fond odměn	851 256,00	851 256,00	0	851 256,00
CELKEM	1 762 448,52	2 127 377,54	4 880,44	2 132 257,98

3) Vyhodnocení schválených závazných ukazatelů za rok 2023

Stanovené závazné ukazatele:

Závazný ukazatel rozpočtu PO	Schválená hodnota ukazatele	Hodnota po změnách	Skutečnost k 31.12.2023	v tis. Kč
				Plnění (%)
Objem mzdových prostředků	20 859,20	22 355,82	22 355,82	100,00
Příspěvek na provoz od zřizovatele s účelovým určením (ÚZ 544)		627,76	627,76	100,00
Příspěvek na provoz od zřizovatele bez účelového určením	18 603,00	20 354,78	20 354,78	100,00
Odpisy dlouhodobého majetku	2 075,03	2 063,21	2 063,21	100,00

Komentář k plnění schválených závazných ukazatelů v roce 2023:

Závazný ukazatel Objem mzdových prostředků ve výši 22 355 820 Kč byl čerpán ve výši 22 349 820 Kč za hlavní činnost a 6 tis. Kč za doplňkovou činnost, což je 100,00 % plnění rozpočtu.

Ukazatel byl původně na začátku roku 2023 navýšen o valorizaci mezd a o zahrnutí nákladů syntetického účtu 525 (Jiné sociální pojištění) v celkové částce 1 524 tis. Kč. V průběhu roku odešly 2 zaměstnankyně na MD a ke konci roku byl přijat další zaměstnanec na zpracování nálezů.

Ke konci roku byl tento objem mzdových prostředků navýšen ještě o částku 18 620 Kč z důvodu zahrnutí mzdových prostředků vyplývajících z činnosti na výzkumném projektu NAKI III., se kterými se v původním rozpočtu na rok 2023 nepočítalo. Dotace byla přiznána až v průběhu roku 2023. Drobná přečerpání či naopak nedočerpání jednotlivých mzdových položek byla zapříčiněna právě zahrnutím mzdových výdajů spojených s výzkumným projektem NAKI III., kde mzdové náklady činily v roce 2023 celkem 637 721 Kč. V případě nezískání dotace by se mzdové prostředky nevyčerpaly z důvodu odchodu 2 zaměstnankyní na mateřskou dovolenou.

Závazný ukazatel Spotřeba energie aktualizovaný Usnesení RK č. 055-05/2024/RK ze dne 1.2.2024 ve výši 627 763,00 Kč byl splněn v celkové souhrnné výši. S tímto závazným ukazatelem se od roku 2023 počítá poprvé. Rozdíl mezi rozpočtovaným náklady na spotřebu elektrické energie a plynu a skutečnou spotřebou se musí od r. 2023 finančně nově vyúčtovat se zřizovatelem do 15.1. následujícího roku a vypořádat z toho vzniklé závazky či pohledávky do konce února následujícího roku po konci účetního období. Organizace díky stále klesajícím cenám energií a úsporným opatřením provedeným v roce 2023 spotřebovala pouze 288,34 tis. Kč elektrické energie a 339,42 tis. Kč plynu zjištěné výpočtem dohadných položek na základě skutečných fakturací přijatých až v roce 2024. Dohady byly provedeny na základě použití v té době platného poměrného koeficientu krácení DPH ve výši 40%. Skutečná fakturace v roce 2024 ale bude krácena vyúčtovacím poměrným koeficientem krácení DPH pouze ve výši 32%, bylo možné zjistit teprve po konečném uzavření účetnictví v únoru 2024. Organizaci vznikl závazek vrátit zřizovateli finanční částku ve výši 859 237 Kč, o což se ponížil závazný ukazatel spotřeby energie na skutečnou spotřebu organizace (včetně zahrnutých dohadných položek spotřeby energií roku 2023).

Závazný ukazatel Příspěvek na provoz od zřizovatele v celkové výši 20 354,78 tis. Kč byl splněn na 100%. Závazný ukazatel Příspěvek na provoz byl v roce 2023 navýšen oproti původnímu rozpočtu o účelové příspěvky ve výši 1 751,78 tis. Kč, které byly rovněž celé vyčerpány. Jednalo se o příspěvky na provoz ICKK Nižbor, pro konání Středočeského kulturního léta (Usnesení č. 028-12/2023/RK), Den dětí (Usnesení č. 062-14/2023), Advent 2023 (Usnesení č. 055-36/2023/RK), a ediční činnost (Usnesení č. 085-29/2023/RK) a podporu edukačních programů (Usnesení č. 010-25/2023/RK).

4) Pohledávky a závazky

K 31.12.2023 organizace eviduje pohledávky z obchodních vztahů po lhůtě splatnosti v celkové výši **91 839 Kč**.

Součet rizikových pohledávek (pohledávky s problémovou vymahatelností): 0

Součet nedobytných pohledávek (v daném roce odepsaných): 0

Součet nedobytných pohledávek (dosud neodepsaných): 0

Organizace k 31.12.2023 neeviduje žádné rizikové a nedobytné pohledávky, které by měly zásadní vliv na výsledek hospodaření.

5) Kontroly

1. Vnější kontroly

V roce 2023 neproběhly žádné vnější kontroly.

2. Vnitřní kontroly

ÚAPPSČ se při své činnosti řídí platnými právními předpisy ČR a směrnicemi od zřizovatele, dodržuje „Pravidla archeologického výzkumu“ (nepsaný etický kodex archeologů).

Vnitřní předpisy organizace jsou pravidelně aktualizovány a uváděny v soulad s platnou legislativou ČR, zaměstnanci jsou s vnitřními řády organizace a směrnici zřizovatele průběžně seznamováni (prokazatelným způsobem).

Kontrolní činnost Ústavu archeologické památkové péče středních Čech se řídí schváleným Plánem vnitřních kontrol na rok 2023, o jehož plnění byla podávána zpráva Odboru kultury a památkové péče KÚSK v rámci Zprávy ředitelky.

V rámci druhé vlny byl v organizaci od 1. 1. 2023 implementován elektronický nástroj VŘK program Croseus, všechny úkony předběžné a vybrané úkony průběžné a následné kontroly jsou realizovány jeho prostřednictvím. V prostředí naší malé organizace je častým porušením chronologie řídicí kontroly schválení všemi pověřenými osobami v jeden kalendářní den, problematická se ukazuje platba přijaté faktury kartou a další drobné nesrovnalosti.

V roce 2023 byly prováděny následující vnitřní kontroly:

Kdo kontrolu v rámci organizace vykonal	Zaměření kontroly	Kontrolované období	Datum vykonání kontroly	Zjištěné nedostatky	Opatření k odstranění zjištěných nedostatků
Ředitelka	Činnost zaměstnanců 2022 a plány práce 2023	2022	Projednáno individuálně	neplnění termínů, neodevzdání NZ	Průběžná kontrola
Ředitelka	Výkazy práce, přehled akcí	2023	1x měsíčně porada	Chybné součty, neplnění termínů	Viz zápisy z porad
Ředitelka	Vedení knihy jízd + příkazy k jízdě	průběžně celý rok	v den porady - viz výše	Chybně PHM, součty, chybějící podpisy	Proškolení, uvedení v soulad, doplnění
Ředitelka	Podklady k fakturaci nad 10 tis. Kč	průběžně	Croseus	Neúplnost, chybné součty	Opakované vyhotovení
Ředitelka	Vyjádření pro stavebníky a orgány státní správy	průběžně	1 x týdně	Nesrovnalosti v typu vyjádření, chybné adresy	Vyhotovení nového vyjádření bez formálních chyb
Ředitelka	Vedení knihy pošty	průběžně	1x měsíčně porada	Chybějící údaje	Proškolení,
Ekonom - Ing. Kropáčová	Úhrada odběratelských faktur	průběžně	Croseus	Nezaplacení	Vystavení upomínky, u dlouhodobějších předání právníče
Referentka	Kontrola úplnosti účetních dokladů	průběžně	2x za pololetí	Chybějící údaje	Doplnění v průběhu kontroly

Referentka	Kontrola úhrady dodavatelských faktur	průběžně	Croseus	Platba po splatnosti	Pozdní dodání faktury do účtárny
Firma	Funkčnost hasicích přístrojů a hydrantů	1x ročně	01/23 Kounice, Benátky, 05/23 Nižbor, Praha	Žádné	
Firma Sybeka s.r.o.	Deratizace	1x ročně, v případě vyššího výskytu opakovaně	22.6. Nižbor, 27.6. Benátky a Kounice, 20.12. Kounice	Přítomnost hlodavců a hmyzu	Likvidace, pasti
Pracovník MEDIKAAL TT., s.r.o.	pravidelnost lékařských prohlídek zaměstnanců	průběžně	měsíčně	Zdravotní způsobilost	Protokol u ředitelky, ve složce
STK	Funkčnost a bezpečnost vozidla	průběžně	Dle termínů v TP	3 vozidla prošla, 2 k likvidaci	Oprava v servisu
Ředitelka	Prodej zboží v ICKK	1x za měsíc	Poslední den v měsíci	Předání tržeb	Měsíční uzávěrky uloženy

6) Komentář k hospodaření PO za rok 2023

Meziroční srovnání nákladů a výnosů je zkreslené nestandardními podmínkami z důvodů recese ekonomicky, vysokých úrokových sazeb a vysoké míry inflace v České republice. Došlo k dalšímu propadu stavebnictví díky výše uvedeným faktorům, což mělo vliv na pokles nejen tržeb z investorských výzkumů, ale i služeb poskytnutých zpětně zřizovateli na vědecko-výzkumné projekty a na pokles zájmu o stavební činnost u rodinných domků. Struktura činnosti organizace v roce 2023 se od předchozího období lišila tím, že v roce 2023 byly kapacity pracovníků zaměřeny z více než poloviny na zpracování archeologických nálezů minulých let hrazené z dohadných položek k výnosům minulých let, které se v minulosti sice vyfakturovaly investorům, ale nálezy nebyly dosud zpracovány.

V roce 2022 byl společností Transparency International - Česká republika, o.p.s. podán podnět k zahájení řízení o přezkoumání úkonů zadavatele, na základě anonymního oznámení, na Úřad pro ochranu hospodářské soutěže. Podnět byl podán v souvislosti s uzavřením smlouvy o dílo, jejímž předmětem bylo zajištění pracovníků pro výkopové práce, dokumentační, koordinační a zpracovatelské práce na záchraném archeologickém výzkumu pro investora. Úřad pro ochranu hospodářské soutěže shledal (Příkaz ze dne 19. 4. 2023, spisová značka: ÚOHS-S0221/2023/VZ, č.j.: ÚOHS-14970/2023/500), že se ÚAPPSC dopustil přestupku podle § 268 odst. 1 písm. a) zákona č. 134/2016 Sb., o zadávání veřejných zakázek ve znění pozdějších předpisů a nedodržel pravidlo pro zadání veřejné zakázky stanovené v §2 odst. 3 citovaného zákona a uložil **pokutu** ve výši 60 000 Kč. ÚAPPSC danou pokutu uhradil.

V roce 2023 byla na základě smlouvy o spolupráci na projektu **NAKI III** mezi Národním zemědělským muzeem, Výzkumným a šlechtitelským ústavem ovocnářským Holovousy a ÚAPPSC získána účelová podpora č. 36/2023 OVV od Ministerstva kultury ČR na řešení projektu „Stopy tradičního hospodaření v průmyslově, zemědělsky a rekreačně intenzivně využívaných regionech: jejich identifikace, dokumentace, záchrana a možnosti využití“ na roky 2023 - 2027 a kódem **DH23P03OVV036**. ÚAPPSC byly uznány náklady v celkové výši 4 705 tis. Kč, z toho **3 805 tis. Kč** bude hrazeno z účelových výdajů MK ČR. V roce 2023 jsme na základní rešerši archeologických informací z vybraných území a povrchovou prospekci v Polábí úspěšně vyčerpali a vyúčtovali 850 tis. Kč převážně mzdových prostředků a režijních nákladů (MK 3121/2024 OVV).

Díky **investičním prostředkům**, poskytnutým zřizovatelem ve výši **190 294,- Kč**, jsme v roce 2023 pořídili novou tiskárnu malých znaků na popis movitých archeologických nálezů, získávaných archeologickými výzkumy.

Celkové **náklady organizace** v roce 2023 v hlavní činnosti jsou 32 887,58 tis. Kč, v předchozím roce činily 35 291,98 tis. Kč (pokles o 7%). Snížení celkových nákladů je ovlivněno hlavně snížením nákladů na subdodávky investorských výzkumných projektů vyvolané poklesem poptávky po záchranných archeologických výzkumech.

Celkové **výnosy organizace** v roce 2023 v hlavní činnosti jsou 32 846,62 tis. Kč, v předchozím roce činily 35 666,92 tis. Kč (pokles o 9%). Snížení celkových výnosů odpovídá rovněž naší nižší fakturaci investorům z důvodů absence velkých ZAV.

Náklady a výnosy doplňkové činnosti meziročně vzrostly o 13% a jsou již nad úrovní před pandemií.

Komentář k nákladovým a výnosovým položkám:

- 501- spotřeba materiálu je čerpána na 99,4% rozpočtu, meziroční nárůst o 4% odráží zvýšené ceny PHM
- 502 - spotřeba energií je čerpána na 42,2% souhrnně (plyn+elektrická energie) z důvodu stále klesajících cen energií na mezinárodních trzích, snížení oproti roku 2022 o 38%.
- 511 - náklady na opravy a udržování čerpány na 99,1% upraveného rozpočtu (474,92 tis. Kč), oproti minulému roku pokles o 46%. Nejvyšší podíl nákladů činily opravy a údržba osobních vozidel (247 tis. Kč), opravy výtahů, kde byla provedena větší oprava v Benátkách nad Jizerou (95 tis. Kč) a údržba výstavních místností v ICKK před přípravou nové výstavy Keltského mincovnictví (56 tis. Kč).
- 512 - náklady na cestovné čerpány na 99,0 %, upraveného rozpočtu (64,36 tis. Kč) meziročně nárůst o 293 %, běžně před Covidem byly čerpány náklady ve výši 50 tis. Kč. V roce 2023 byly opět zahájeny konference archeologů, kde naši zaměstnanci prezentovali své nové objevy a poznatky (cca 31 tis. Kč). Dále byla v roce 2023 obnovena spolupráce na akci Krumbenowe v Českém Krumlově, což vyvolalo další cestovní náhrady ve výši 27 tis. Kč.
- 518 - ostatní služby byly čerpány na 99,8% (5 269,13 tis. Kč). Oproti roku 2022 došlo ke snížení o 48%. Ostatní služby v analytickém členění zahrnují náklady na poštovné, telefony, nájemné, softwarové a ICT služby, náklady na daňové poradenství, právní služby, poplatky TV, rozhlas, OSA aj., bankovní poplatky a subdodavatelské služby. Tyto náklady jsou zhruba v úrovni předchozích období, mírný meziroční nárůst nákladů eviduje organizace u telefonních, internetových služeb a pronájmu kancelářských prostor a parkovného způsobených vysokou inflací v posledních dvou letech. Meziroční pokles celkových služeb je naopak vyvolaný snížením subdodávek o cca. 5 mil. Kč. Tento pokles subdodávek byl způsoben poklesem záchranných archeologických výzkumů v roce 2023.
- 558 - náklady z drobného dlouhodobého majetku jsou vynaloženy dle upraveného rozpočtu ve výši 313,01 tis. Kč. Z toho na pořízení nového účetního SW se vyčerpalo 23,5 tis. Kč. Zbytek nákladů tvoří pořízení nových počítačů pro nové zaměstnance a obnova stávajících stolních počítačů a notebooků, obnova mobilních telefonů a nákup fotografického vybavení pro ICKK a obnova malých tiskáren pro zaměstnance.

Radou kraje nebyla uložena žádná nápravná opatření vztahující se k minulému období.



Ústav archeologické
památkové péče
středních Čech

ČINNOST

1. ZÁCHRANNÉ ARCHEOLOGICKÉ VÝZKUMY

		ZAV		Celkem	z toho pozitivní		Celkem pozitivních ZAV	NZAV		Celkem	z toho pozitivní		Celkem pozitivních NZAV
		1. pololetí	2. pololetí		1. pololetí	2. pololetí		1. pololetí	2. pololetí		1. pololetí	2. pololetí	
Mgr.	Baloun Lukáš	41	26	67	4	1	5	17	5	22	0	1	1
Mgr.	Behenský Pavel	83	103	186	14	9	23	9	12	21	2	0	2
Mgr.	Beneš Zdeněk	61	92	153	9	8	17	16	25	41	4	4	8
Mgr.	Bergerová Alžběta	35	23	58	5	4	9	21	20	41	1	0	1
	Bernat Jiří	10	12	22	0	1	1	16	16	32	2	2	4
Bc.	Doubek František	108	123	231	7	11	18	22	27	49	1	0	1
Mgr.	Dufek Josef	60	74	134	3	2	5	12	10	22	2	0	2
PhDr.	Frolík Jan, CSc.	1	1	2	0	1	1	0	0	0	0	0	0
	Kukla Milan	101	102	203	4	1	5	35	35	70	0	1	1
Mgr.	Mattiello Lucia	10	11	21	0	3	3	0	2	2	0	0	0
Mgr.	Polišenský Tomáš	41	34	75	3	0	3	28	39	67	1	1	2
Mgr.	Roháček Miloš	14	24	38	1	4	5	1	6	7	0	1	1
Mgr.	Volf Vojtěch	53	36	89	2	3	5	8	8	16	0	0	0
Mgr.	Zemanová Petra	11	15	26	2	0	2	18	16	34	0	1	1
		629	676	1305	54	48	102	203	221	424	13	11	24

i. Hrazené investorem - celkem 1305, z toho 102 pozitivních

Výběr informací o pozitivních výzkumech - řazeno abecedně dle katastrů, vedoucí výzkumů (autoři textů) uvedení v závorce.

Bakov nad Jizerou, okr. Mladá Boleslav, č. a. 304/2022 = C-202203471; Behenský, P.

1. ul. Čechova-volnočasový areál Bakov nad Jizerou, parc. č. 612/1.
2. Výkopové práce pro kVN; leden 2023.
3. Zahloubený objekt; novověk-industriální období, industriální období.

V rámci archeologického dohledu byla zkontrolována celá trasa rýhy pro pokládku nového kabelu VN. V jednom úseku výkopu byl zachycen větší zahloubený objekt pravděpodobně sídlištního charakteru. Objekt se podařilo kresebně i fotograficky zdokumentovat na řezu stěny výkopu, geodeticky zaměřit a ovzorkovat. Vzorkováním jeho výplně byly získány dva zlomky keramiky, které lze datovat do novověku-industriálního období a industriálního období. V ostatních úsecích rýhy nebyly zaznamenány žádné další archeologické situace či movité nálezy.



Bakov nad Jizerou, okr. Mladá Boleslav, č. a. 67/2023 = C-202300542; Behenský, P.

1. ul. Havlíčkova, parc. č. 1275.
2. Nový STL plynovod; květen-červen 2023.

3. Jedenáct zahloubených objektů; novověk.



Po skončení výkopových prací pro opravu kanalizace došlo v Havlíčkově ulici i k výstavbě nového STL plynovodu. Záchraný archeologický výzkum při opravách kanalizace navazoval na tuto stavbu. Při kontrole jednotlivých stavebních rýh pro novou pokládku, došlo k zachycení celkem 11 zahloubených objektů pravděpodobně sídlištního charakteru, které byly místy narušeny již recentními vkopy stávajících inženýrských sítí. Všechny situace se podařilo kresebně a fotograficky zdokumentovat na řezech stěn výkopů,

geodeticky zaměřit a ovzorkovat. Vzorkováním výplní byly získány četné zlomky keramiky, fragmenty stavební keramiky, kousky mazanice a blíže neurčitelný železný předmět. Nálezy lze datovat rámcově do novověku.

Bakov nad Jizerou, okr. Mladá Boleslav, č. a. 318/2023 = C-202303012; Behenský, P.

1. ul. Havlíčkova, parc. č. 1275.
2. Oprava vodovodu a kanalizace; květen 2023.
3. Čtyři zahloubené objekty; novověk-industriální období.

Při kontrole rýhy pro opravu kanalizace v ul. Havlíčkova v Bakově nad Jizerou se došlo k nálezům 4 zahloubených objektů pravděpodobně sídlištního charakteru. Všechny objekty byly řádně zdokumentovány a geodeticky zaměřeny. Ve výplni objektů č. 1 a 3 nebyly zjištěny žádné movité archeologické nálezy, které by obě situace pomohly datovat. Ze vzorkování zbylých objektů č. 2 a 4 se podařilo získat dva menší soubory zlomků keramiky a fragmentů stavební keramiky, které lze datovat rámcově do novověku až industriálního období. Sběrem na výhozu z výkopu byl sebrán další zlomek keramiky. Výkopové práce budou dále pokračovat na opravách vodovodu, kde by mohly být zachyceny další archeologické situace.



Bakov nad Jizerou, okr. Mladá Boleslav, č. a. 600/2023 = C-202306622; Behenský, P.

1. ul. Zbába, parc. č. 357/3
2. Výkopové práce pro kNN, srpen 2023.
3. Zahloubený objekt; novověk 1 a novověk-industriální období.



Výkop pro kabel NN prošel menším zahloubeným objektem nejspíše sídlištního charakteru. Situace objektu byla kresebně a fotograficky dokumentována na řezu ve stěně výkopu, geodeticky zaměřena a výplň objektu vzorkována. Vzorkováním se podařilo získat zlomek nádobkového kachle a několik malých fragmentů mazanice. Tyto nálezy můžeme datovat do novověku 1. Z nadložní vrstvy nad objektem 1 pocházejí další nálezy, a to fragment stavební keramiky, pravděpodobně cihly a několik kusů mazanice. Předměty z nadložní vrstvy spadají do rámce novověku až industriálního období.

Bělá pod Bezdězem, okr. Mladá Boleslav, č. a. 31/2023 = C-202300103; Behenský, P.

1. ul. Bezděžská, parc. č. 2765/1.
2. Obnova kanalizace; leden 2023.
3. Kulturní souvrství; přechod pozdního středověku/novověku, novověk, industriální období.

V lednu 2023 probíhaly v Bělé pod Bezdězem v ulici Bezděžská výkopové práce pro obnovu kanalizace. Při kontrole rýhy došlo k zachycení kulturního souvrství (od čp. 213 k čp. 338) v délce cca 24 m obsahující velké množství zlomků keramiky, které patrně zasahovalo dále do ulice. Souvrství bylo pouze v několika místech ověřováno a tyto polohy zaměřeny. Všechny nálezy lze datovat do novověku, přechodu pozdního středověku/novověku a industriálního období.

Bělá pod Bezdězem, okr. Mladá Boleslav, č. a. 815/2023 = C-202309396; Behenský, P.

1. Masarykovo náměstí a ul. Střelecká; parc. č. 3085, 2697/1, st. 72/1
2. Odvlhčení budovy Městského kulturního střediska čp. 140, srpen-říjen 2023.
3. Základy budovy čp. 140, středověké-novověké souvrství (?).

Výkopové práce formou liniových výkopů pro nové odvlhčovací kanály Městského kulturního střediska (dům čp. 140). Při archeologickém dohledu byly zjištěny odkryté základy domu čp. 140 zahrnující v jednom z úseků klenební pasy opřené do hlubších základových pilířů budovy. Byla provedena základní terénní fotodokumentace. Z důvodu několikadenního špatného počasí a rychlosti stavby nebylo možné zdokumentovat souvrství patrně středověkého či novověkého stáří před hlavním vchodem do čp. 140 z Masarykovo náměstí.



Boseň, okr. Mladá Boleslav, č. a. 1215/2023 = C-202312997; Behenský, P.

1. Před budovou čp. 42, parc. č. 832.
2. Výkopové práce pro kNN, listopad 2023.
3. Tři zlomky rámových kachlů; novověk.

V rámci archeologického dohledu byl kontrolován liniový výkop pro nový kabel NN do hloubky cca 80 cm. Ve výkopu se podařilo zjistit stávající kabelové vedení NN a navážkovou vrstvu obsahující tři zlomky rámových kachlů, které můžete datovat rámcově do období novověku. Pořízena byla pouze fotodokumentace samotného výkopu s nálezy.

Branžež, okr. Mladá Boleslav, č. a. 216/2023 = C-202302198; Behenský, P.



1. Nová Ves-část obce Branžež, parc. č. 716/8.
2. Výkopové práce pro kNN; březen 2023.
3. Zhloubený objekt; bez datace.


Při výkopových pracích pro nové kabelové vedení NN došlo k zachycení menšího zhloubeného objektu pravděpodobně sídlištního charakteru se světle bílou, místy tmavě oranžovou písčitou hlínou s příměsí jílu. Objekt byl kresebně a fotograficky zdokumentován na řezu stěny výkopu a geodeticky zaměřen. Vzorkováním výplně objektu nebyly získány žádné archeologické nálezy, které by objasnily stáří a funkci objektu.

Brodce, okr. Mladá Boleslav, č. a. 069/2023 = C-202311564; Behenský, P.

1. Těsně za S okrajem stávající zástavby, parc. č. 554/1 a 564/23.
2. Výstavba nových inženýrských sítí pro budoucí kolonii 34 RD, listopad-prosinec 2023.
3. Tři zhloubené objekty (2 bez dat. materiálu, 1-zemědělský pravěk), povrchové sběry/soubory štípané industrie a zlomků keramiky-datace neolit/eneolit (?).

Při kontrole skrývek ploch pro nové inženýrské sítě a komunikace k budoucí kolonii 34 RD se podařilo povrchovým sběrem zachytit velké množství zlomků pravěké keramiky a štípané industrie v podobě např. čepelek, úštěpů a polotovarů. V úseku jedné rýhy pro vodovod a kanalizaci byly dokumentovány na řezu dva menší zhloubené objekty. Z jejich výplně nebyl získán žádný datovací materiál. V ploše byl zjištěn pouze jeden zhloubený objekt, který byl také zdokumentován a z jeho výplně získána pravěká keramika. Zlomky pravěké keramiky a soubor štípané

industrii lze patrně datovat do období neolitu či eneolitu (?). Při dalších archeologických dohledech ostatních stavebních rýh se podařilo identifikovat dvě řady zahloubených objektů pravidelného tvaru o stejné výplni, které ovšem neobsahovaly žádné nálezy, došlo pouze k fotografické dokumentaci. Tyto situace byly vyhodnoceny jako jámy po stromech, takže se zde musel někdy v minulosti nacházet např. sad. Lokalita se nachází v blízkosti řeky Jizery na lichoběžníkovité plošině, která stoupá vzhůru. V místě plošiny se dnes nachází travnaté plochy. Na císařských otiscích stabilního katastru z roku 1842 (reambulace 1875) můžeme vidět, že se zde nacházely zemědělské polnosti. Existuje několik možností absence většího počtu archeologických objektů a výskytu množství štípané industrie: 1) jednalo se dílnu na výrobu štípaných nástrojů z místních či importovaných surovin, 2) archeologické objekty byly zničeny dlouhodobou zemědělskou činností (hluboká orba) a 3) nalezený archeologický materiál při povrchových sběrech pochází z jiné lokality, který se do zkoumané polohy dostal společně se zeminou a dalším navážkovým materiálem, které byly použity pro zarovnání zdejšího terénu plošiny. Další výkopové práce budou probíhat na začátku roku 2024, kde se snad podaří konečně zachytit více archeologických situací, které lépe pomohou s datováním objevené lokality.



Bukovno, okr. Mladá Boleslav, č. a. 938/2022 = C-202211049; Behenský, P.

1. J část obce-poloha Močidla, parc. č. 1065/10.
2. Výkopové práce pro kNN a kVN; leden 2023.
3. Tři zahloubené objekty; zemědělský pravěk, doba halštatská.

V roce 2022 probíhaly v obci Bukovno-poloha Močidla archeologický dohled nad výkopy pro nový kabel VN, kde se podařilo zachytit dva zahloubené objekty. O rok později pokračovaly ve stejné poloze výkopové práce pro kabel NN a VN při kterých došlo k identifikaci dalších tří objektů. Objekty byly



krešně i fotograficky zdokumentovány na řezech stěn výkopů, geodeticky zaměřeny a ovzorkovány. Vzorkováním výplní byly získány zlomky keramiky, zvířecí kosti a soubor fragmentů mazanice. Ojedinelé zlomky s okrajovou profilací (hrnec, mísa) můžeme datovat do doby halštatské a zbývající střepy z těl hrubých velkých nádob lze zařadit pouze rámcově do období zemědělského pravěku. Všechny prozatím zjištěné archeologické situace patří pravděpodobně doposud k neodkrytému pravěkému sídelnímu areálu, který se snad v nejbližších letech podaří zdokumentovat a prokopat při dalších stavebních pracích.

Cerhenice, okr. Kolín, č. a. 1026/2023 = C-202311187; Beneš, Z.

1. Ul. Františka Horela; parc. č. 860/8.
2. Cerhenice, kNN, p. č. 859/3; IV-12-6030113.
3. Vesnice, sídliště, nedatovatelný objekt.

Rýha kNN byla široká 30 - 40 cm, hluboká 120 cm a během stavby průběžně přisypávána. Pod 30 cm tmavohnědých písčitých hlín se nacházely hnědé štěrkopisky. V jižním profilu, 5 m od zalomení ve východním konci stavby, byl zjištěn jeden archeologický objekt, který obsahoval pouze zlomky mazanice. Vzhledem k dešti byla krešbná dokumentace vyloučena, provedena byla tedy pouze dokumentace fotografická, ztížená přisypáním hlíny a trčícím tuhým kabelem.



Čakovice u Řehenic, okr. Benešov, č. a. 230/2023 = C-202300334; Kukla, M.

1. Jihozápadně od obce, mezi silnicemi 107 a 1066, nad Kamenickým potokem, poloha v žlábků, Parc. č. 1324.
2. V413_Modernizace na vyšší parametry-úsek II; březien - květen 2023.
3. Dehtářská pec 16./17. st.; dokumentace povrchu.

Na konci února, při výměně podpěrných bodů - stožárů - vysokého napětí v úseku Třebšín-Krňany-Lešany-Krhanice-Čakovice-Řehenice-Pyšely, byla při budování obslužné komunikace, po skrývce drnu, nalezena dehtářská pec. Vzhledem k okolnostem, že se jednalo pouze o dočasnou komunikaci (ze silnice č. 1066) k podpěrnému bodu č. 390, která byla následně odstraněna, byla archeologická situace pouze vzorkována, kresebně, fotograficky a geodeticky dokumentována. Ze sondáže při vzorkování byl získán kompaktní fragment dolní části nádoby, typický pro přelom 16./17. st. Charakteristický pach a četné množství uhlíků, které tvořili v podstatě jednolitou výplň objekt bezpečně interpretuje jako dehtářskou pec.

Český Brod, okr. Kolín, č. a. 735/2022 = C-202208448; Dufek, J.

1. Český Brod, část Liblice, Školní ulice; ppč. 369.
2. Český Brod, vývody KVN, BROJEV; IE-12-6009095.
3. Sídliště?, neolit/eneolit, vzorkování sídlištní vrstvy;



14. 6. 2023 byla v profilu výkopu pro vedení KVN ve Školní ulici zachycena kulturní vrstva o délce cca 50 m. Ve většině délky bylo zřetelných pouze horních 5-10 cm pouze u čp 82 bylo možné poříditi dokumentační profil. Při vzorkování byl u čp. 82 získán jeden keramický zlomek datovatelný do neolitu-eneolitu. Výkop pro vedení KVN o délce cca 100 m, hloubce cca 1 m a šířce 0,5 m byl orientovaný ve směru severozápad-jihovýchod. Zachycená kulturní vrstva o zaznamenané síle 0,8 m byla tvořena hnědofialovou jílovitou hlínou obsahující drobné uhlíky. 25. 8. 2023 byla v délce cca 20 m byla v hloubce 1 m cca 20 cm silná kulturní vrstva. Získán 1 pravěký keramický zlomek. Zachycená kulturní vrstva byla tvořena hnědofialovou jílovitou hlínou obsahující drobné uhlíky.

Drahelčice, okr. Praha-západ, č. a. 448/2023 = C-202304788; Bergerová, A.

1. ul. Na Návsi, parc. č. 38/2.
2. dočasná stavba ZŠ
3. areál hospodářského dvora, novověk

Během stavby dočasné ZŠ, došlo k objevení novověké vrstvy na profilu výkopů pro inženýrské sítě. Vzorkováním se podařilo získat soubor fragmentů keramických nádob, kachlí a skla pocházející pravděpodobně z místního hospodářského dvora. Materiál je datovaný V. Volfem do počátku 16. stol - 17. stol. Podařilo se objevit i pravěký (nedatovaný) a středověký (14/15. stol.) střep bohužel v již narušené situaci v zásypu z předchozích výkopů pro inž. sítě. Okolí místa nálezu bylo dohlíženo již v roce 2020 při výstavbě nové MŠ v bývalé barokní sýpce, kdy byly objeveny pravěké středověké i novověké nálezy. Lokalita se nachází v blízkosti pravěkého sídliště (knovízského) Za panským rybníkem zkoumaného v roce 2021.



Drasty, okr. Praha-východ, č. a. 168/2021 = C-202101356; Roháček, M.

1. Starý zemědělský dvůr v obci Drasty.
2. Přestavba zemědělského dvora a všech objektů uvnitř na klášter bosých karmelitek.
3. Středověk-novověk.

Stavba kláštera pokračovala i v roce 2022 a 2023. Během roku 2022 nebyly detekovány žádné archeologické objevy, stavba se soustředila na budování nových křídel kláštera a přilehlého kostela a nedocházelo k odkrytí ornice na nových plochách. Až v dubnu roku 2023 byl stavbou proveden výkop pro inženýrské sítě podél severovýchodní stěny špýcharu. Zde byla především odhalena silná vrstva navážek s příměsí moderních stavebních materiálů a starých sítí (kanalizace). Celá situace byla na řezu zdokumentována. Pouze v jednom případě došlo pod navážkami k odhalení jednoho objektu. Ten byl vzorkován a obsahoval fragmenty středověké keramiky. I v druhé polovině roku 2023 pokračovala stavba kláštera. Výstavba se dále soustředila na budování nových křídel kláštera a přilehlého kostela. Během léta ovšem došlo ještě k hloubení výkopů pro inženýrské sítě a opěrnou zeď v severozápadní části areálu pod nově vznikajícím kostelem. V rámci inženýrských sítí byl na řezu výkopu identifikován jeden zahloubený archeologický objekt, tvarem připomínající zásobnici. Bohužel objekt byl bez nálezů a při vzorkování bylo zjištěno, že objekt na řezu po necelých deseti centimetrech hloubky končí. Dle ostatní nálezové situace z celého areálu je možno usoudit, že objekt spadá datačně do středověku až novověku.



V rámci inženýrských sítí byl na řezu výkopu identifikován jeden zahloubený archeologický objekt, tvarem připomínající zásobnici. Bohužel objekt byl bez nálezů a při vzorkování bylo zjištěno, že objekt na řezu po necelých deseti centimetrech hloubky končí. Dle ostatní nálezové situace z celého areálu je možno usoudit, že objekt spadá datačně do středověku až novověku.

Dražice, okr. Mladá Boleslav, č. a. 900/2023 = C-202310201; Behenský, P.

1. Dražice-část města Benátky nad Jizerou, poloha Na Štěpnici, parc. č. 1142/27 a 1142/29.
2. Výkopové práce pro kNN, říjen 2023.
3. Zahloubený objekt-bez datace, dvě kulturní vrstvy-zemědělský pravěk (doba bronzová ?).



V rámci archeologického dohledu byly kontrolovány výkopové práce nových kabelů NN a el. skříní pro budoucí kolonii 29 RD. V trasách jednotlivých výkopů se podařilo zachytit větší zahloubený objekt (obr. 7) patrně sídlištního charakteru a dvě kulturní vrstvy. Vzorkováním výplně objektu nebyl získán žádný datovací materiál, který by objasnil jeho stáří a funkci. Výplně obou kulturních vrstev obsahovaly zlomky pravěké keramiky, kterou lze pravděpodobně datovat do období doby bronzové (?). Povrchovým sběrem na výhozech z výkopů v místě zjištěných kulturních vrstev byla získána další pravěká keramika.

Dvory u Nymburka - Veleliby, č. a. 288/2023 = C-202303682; Doubek, F.

1. Areál zahradních pozemků bývalé Sempra, parc. č. 176/55 až 176/58.
2. I. etapa výstavby souboru RD - RD č. 5 až 8
3. Sídliště, zahloubený objekt; nedatováno; bez nálezů

Po výstavbě komunikací a IS v roce 2020 investor zahájil první etapu výstavby rodinných domů na pozemcích v areálu pěstitelských pozemků firmy Sempra. Ta zahrnuje výstavbu prvních 4 rodinných domů na pozemcích 176/55 až 176/58. Základové pasy pro RD na pozemku 176/57 narušily jeden zahloubený objekt zřejmě kruhového půdorysu jdoucí až do dna výkopu. Pravděpodobně se tedy o zásobní



jámu o průměru zhruba 140 cm. Vzhledem k prolínající spodní vodě však byla spodní část základového pasu zatopena vodou do výšky zhruba 15 cm nade dnem výkopu, a proto nebylo možné objekt do dna dobrat a zjistit tak celou jeho hloubku. Byla proto provedena jen dokumentace profilu s jeho ovzorkováním. Z něho ale nebyl získán žádný materiál a objekt tedy nelze datovat.

Horky nad Jizerou, okr. Mladá Boleslav, č. a. 430/2023 = C-202304591; Behenský, P.

1. S část obce, parc. č. 139/62, 139/125, 139/122.
2. Výkopové práce pro kNN, kVN a DTS; duben-květen 2023.
3. Osm zahloubených objektů; mladší doba bronzová-kultura knovízská, zemědělský pravěk.



V obci Horky nad Jizerou se podařilo během výkopových prací pro nové kabelové vedení NN, VN a novou trafostanici v rámci výstavby nové kolonie 29 RD zachytit tři zahloubené sídlištní objekty patrně zásobní jámy (obr. 20-22). Všechny objekty se podařilo řádně zdokumentovat a geodeticky zaměřit. Jejich vzorkováním se podařilo získat větší soubory fragmentů keramických nádob, které lze datovat do období mladší doby bronzové konkrétně do kultury knovízské. S největší pravděpodobností se jedná o nově objevený pravěký sídelní areál. Jednalo se o první etapu pokládky. Bohužel obec Horky nad Jizerou jako investor inženýrských sítí (vodovod,

kanalizace, plyn) pro výše zmíněné RD nenahlásil zahájení výkopových prací a tím pádem došlo patrně k zániku mnoha archeologických objektů. Při druhé etapě pokládky el. kabelů bylo ve výkopech zachyceno dalších 5 zahloubených sídlištních objektů. Vzorkováním jejich výplní se podařilo získat menší soubor zlomků keramiky a zvířecí kosti. Sběrem na výhozu z výkopu byla sebrána další keramika a zvířecí kosti. Všechny nálezy lze datovat rámcově do zemědělského pravěku.

Horoměřice, okr. Praha-západ, č. a. 973/2023 = C-202310513; Roháček, M.

1. Ulice K Chotolu.
2. Oprava ulic U Studánky a K Chotolu.
3. Zemědělský pravěk.

V době od začátku října do konce listopadu 2023 probíhala oprava dvou ulic (U Studánky, K Chotolu) v obci Horoměřice. Stavební práce spočívaly v sundání asfaltové či štěrkové vozovky, výkopu pro (re)instalaci inženýrských sítí a posléze opětovné vydláždění a asfaltování ulic. Při archeologickém dohledu v ulici K Chotolu byly detekovány pouze husté inženýrské sítě, nicméně přímo na dně výkopu, volně ležící a bez kontextu, byly nalezeny dvě kosti, z nichž jedna vykazuje známky opracování. K tomu se ještě ve stěně výkopu našla malá čepel štípané industrie, ovšem bez kontextu, neboť čepel se nacházela 20 cm pod štěrkovým povrchem v recentním zásypu a zbyla zde už sekundárně umístěná. Nálezy mohou souviset se známým neolitickým sídlištěm kultury s lineární keramikou, nacházejícím se nedaleko ulice K Chotolu.



Horoměřice, okr. Praha-západ, č. a. 1006/2023 = C-202311163; Roháček, M.

1. Ulice Výstavby.
2. Ul. Výstavby 452 - kNN; IV-12-6032351
3. Zemědělský pravěk.

Na přelomu října a listopadu 2023 došlo k výkopu pro položení kNN v ulici Výstavby v obci Horoměřice. Při archeologickém dohledu byla identifikována jednolitá kulturní vrstva pod zásypem asfaltového povrchu ulice. Při vzorkování vrstvy byl nalezen malý keramický nedidiagnostický střep z dob zemědělského pravěku a menší kousek



mazanice. Nález archeologické situace s velkou pravděpodobností může souviset s neolitickým sídlištěm kultury s lineární keramikou, které se nachází nedaleko ulice Výstavby (horoměřická lokalita Chotol).

Hostivice, okr. Praha západ, č.a.756/2023 = C-202308831; Bergerová, A.

1. Hostivice, ul. Litovická, parc. č. 405/2.
2. Hostivice, č. p. 1704 přeložka NN; IZ-12-6002906.
3. Kulturní vrstva (zemědělský pravěk)

Při hloubení výkopu pro knn na pozemku MŠ byla objevena kulturní vrstva. Situace byla zdokumentována a vzorkována. Na základě nálezů keramiky byla datovaná do období zemědělského pravěku. Rozšiřuje tak zjištění o rozsahu kulturní vrstvy objevené při předchozím výzkumu M. Vávrou, v roce 1985.

Hradenín, okr. Kolín, č. a. 413/2023 = C-202304502; Beneš, Z.

1. Intravilán obce severně od tvrze; parc. č. 332/1.
2. Hradenín, kNN pro p.č. 153 - číslo stavby IV-12-6030864.
3. Sídliště, vesnice, zázemí středověké tvrze, mladší až pozdní doba bronzová; keramika, kosti.

Rýha kNN vedená od křižovatky z hlavní ulice směrem na sever, při východním a postupně severním okraji místní komunikace. Rýha byla široká 30 cm a hluboká obvykle 80 cm. Již při JZ nároží zdi zaniklého statku na st. parc. č. 5 se objevil buď rozsáhlý objekt s pozvolně klesajícími stěnami (nebo mocná vrstva), který sahal ještě 12 m severním směrem, kde zpod něj zvolna vystoupily podložní spraše (Obr. 8). Tento "objekt" byl označen jako objekt 1 a vzorkováním z něj bylo možné získat soubor keramiky, kostí a mazanice. Keramika je značně heterogenní, nacházely se v ní zlomky blíže neurčeného pravěkého stáří (ale patrně spíše doba bronzová až halštatská) a také vrcholně středověké (cca 13. století). Vzhledem k blízkosti hradenínské tvrze je možné předpokládat, že ke vzniku (uložení) této vrstvy došlo snad během stavební činnosti během její stavby či přestavby.



Rýha pokračovala severním směrem a pod až 60 cm mocnými recentními navážkami kamenné sutě se nacházelo sprašové podloží. V poslední třetině rýhy před jejím západním koncem recentní navážky sahalo až ke dnu. V ústí nezpevněné polní cesty na parc. č. 156 byly z profilu i výhozu sebrány poměrně velké kusy keramiky z mladší doby bronzové, které pocházely z objektu (objekt č. 2), který byl patrně dost narušený recentními aktivitami a nebylo možné ohraničit jeho hrany. Jen těsně vedle byl sesbírán větší soubor keramiky novověkého stáří. Nejasnosti těchto situací nepřispěla ani malá šířka rýhy, v níž se dalo pohybovat jen obtížně a viditelnost vrstev se tak značně snižovala. Objekty, ať již skutečné či domnělé, proto nebyly dokumentovány kresebně, ale pouze fotograficky. Pozitivní situace jsou blíže lokalizovány pomocí bodů PIAN. Jejich interpretace je tedy celkem obtížná a přispělo by jí pouze rozšíření výkopu. Není vyloučeno, že starší pravěké situace zde byly porušeny a přemístěny nejprve stavbou středověké tvrze (resp. jejího příkopu) a poté v mladším novověku ještě rozšířením zástavby obce severním směrem, kde byla do svahu zaříznuta místní komunikace.

Hradištko u Sadské, č. a. 274/2023 = C-202302565; Doubek, F.

1. Intravilán obce, p. č. 192/2, 118/3, 118/4, 218/1, 332, 335, 336 a další.
2. Výkopové práce pro kNN v délce ca 3 500 m
3. Sídliště, zahluobený objekt; raný středověk - novověk; keramika, uhlíky, zvířecí kosti

V intravilánu obce mezi starší zástavbou probíhala během jarních a letních měsíců pokládka kabelů NN do země místo původního nadzemního vedení. Během archeologického dohledu bylo zjištěno několik archeologických situací. První z nich byla zjištěna v prostoru vjezdu na dvůr čísla popisného 36. Zde bohužel došlo k zasypání rýhy před dohledem archeologa z důvodu zajištění přístupu na pozemek přilehlé nemovitosti, a tak bylo pouze z tmavého

zásypu výkopu posbíráno několik keramických zlomků raně středověké keramiky. Další zahloubené objekty pak byly zjištěny o několik týdnů později při výkopových pracích před číslem popisným 14 a 15. Zde byly výkopem narušeny dva zahloubené objekty z období raného až počátku vrcholného středověku. Před číslem popisným 13 byla pro změnu narušena mocná kulturní vrstva z období časného novověku, která obsahovala větší množství silně fragmentárního keramického materiálu, zejména užitné keramiky. Posledním pozitivním zjištěním pak byly sběry nad výkopem rýhy v okolí čísla popisného 120 v boční místní komunikaci mezi ZŠ a OÚ. Zde nebyly zjištěny na profilech výkopů žádná pozitivní archeologická situace, nalezené keramické úlomky tak zřejmě pocházejí z REC hlinité vrstvy pod povrchem terénu.



Hrušov, okr. Mladá Boleslav, č. a. 63/2023 = C-202300234; Behenský, P.

1. JV část obce, parc. č. 507/25.
2. Oprava vodovodu; únor 2023.
3. Zahloubený objekt; eneolit.



V únoru 2023 probíhal záchranný archeologický výzkum v jihovýchodní části obce Hrušov při opravě stávajícího vodovodního řádu. Trasa rýhy vedla mezi domy čp. 88, 89, 90, 91, 92 a 22. Při počátečních výkopových pracích byl narušen menší zahloubený objekt sídlištního charakteru s vrstvami světlé hnědé, tmavě hnědé až hnědočerné písčito-jílovité hlíny. Objekt byl kresebně a fotograficky zdokumentován na řezu stěny výkopu, geodeticky zaměřen a ovzorkován. Ze vzorkování jeho výplně se podařilo vyzvednout torza nejméně dvou velkých keramických nádob, dále zlomky keramiky související buď s oběma torzy nebo

jinými nádobami a celý přeslen. Větší torzo bylo na výduti zdobeno pupky. Nádobu i ostatní nálezy lze datovat rámcově do období eneolitu. V ostatních úsecích rýhy nebyly zjištěny žádné archeologické situace ani sběrem na hromadách hlíny se nepodařilo získat další nálezy.

Hrušov, okr. Mladá Boleslav, č. a. 774/2022 = C-202209505; Behenský, P.

1. SZ část obce, parc. č. 37 a 622/1.
2. Výkopové práce pro kNN; duben 2023.
3. Zahloubený objekt, souvrství; novověk.



V rámci archeologického dohledu nad výkopy pro nový kabel NN došlo v jedné části úseku trasy rýhy u domu čp. 71 k zachycení většího zahloubeného objektu, který byl řádně zdokumentován a geodeticky zaměřen. Ze vzorkování výplně byl získán pouze malý zlomek keramiky, který lze datovat do novověku. Z ornice nad objektem č. 1 pochází dva zlomky keramiky, zvířecí kost a fragment mazanice. Nálezy lze datovat rámcově

do novověku. Před domem čp. 14 bylo zjištěno souvrství obsahující velké množství fragmentů mazanice a zlomky keramiky. Toto souvrství bylo také kresebně a fotograficky zdokumentováno a geodeticky zaměřeno. Datace nálezů spadá rámcově do novověku. Sběrem na



výhozu z výkopů byly sebrány další četné zlomky keramiky a fragmenty kachlů, které se můžeme datovat do novověku.

Chotutice, okr. Kolín, č. a. 135/2023 = C- 202301260; Beneš, Z.

1. Ul. Na Kočově a Sportovní; parc. č. 253/1, 253/4, 253/8, 359/2, 360, 365/3, 365/4, 377/2, 377/6, 377/7, 377/8.
2. Rekonstrukce ulic Na Kočově a Sportovní.
3. Sídliště, mladší doba bronzová; keramika.



Stavba sestávala ze sejmutí povrchu vozovky obou ulic a skrývky tzv. kufru pod nimi. V případě ulice Sportovní se tak dělo vzhledem k poloze nízko nad říčkou Výrovkou v recentních navázkách stavební suti. Teprve v nejvyšším bodě ul. Sportovní, na západním konci, bylo částečně odkryto i podloží tvořené vátými sprašemi. Archeologicky pozitivní situace byly zachyceny pouze v ul. Na Kočově. Zde bylo po sejmutí podsypu staré vozovky odkryto podloží tvořené rovněž sprašemi. Podobně jako v případě ul. Sportovní, i zde byly v podloží patrné především liniové výkopy inženýrských sítí. Kromě toho se zde ale objevily také

archeologické objekty většího stáří. Dva z nich se nacházely v krátké odbočce směrem k východu, kde byly stavbou ponechány k dokumentaci archeologem. Vzhledem k rychlému postupu skrývky v hlavní trase ulice, a ještě rychlejšímu položení geotextilie a štěrku však totéž nebylo možné provést v celém rozsahu ulice. Je tedy pravděpodobné, že zde další objekty zůstaly. Zničený nicméně nebyly, pouze přikryty štěrkem podloženým geotextilií. Objekty 1 a 2 v odbočce byly poté ve dnech 3.-6.4.2023 kopány a dokumentovány. Objekt 1 byl až na malý zloмок pravěké keramiky bez nálezů, objekt 2 (zachycený hranou skrývky); obsahoval zlomky keramiky z mladší doby bronzové.

Jestřabí Lhota, okr. Kolín, č. a. 1013/2023 = C-202311171; Beneš, Z.

1. Intravilán; parc. č. 3, 1100/36, 1102/6, 1292.
2. KO - kNN - Jestřabí Lhota, č.parc. 3 - číslo stavby IV-12-6033215.
3. Vesnice, sídliště, nedatovatelný zahloubený objekt.

Rýha kNN dlouhá cca 97 m, široká 40 cm a hluboká v chodníku ulice 80 cm, dále v jižní části stavby mezi parcelami dokonce až 140 cm. Severní část rýhy v chodníku běžela rýha víceméně překopanými terény, teprve na dně bylo patrné písčité podloží. V jižní části stavby byly patrné recentní navázky mocné až 50 cm, pod nimi se nacházelo tmavohnědé písčito-hlinité původní nadloží a níže pak žlutohnědé podložní písky a proplásky šedého jílu. Od hloubky 100 cm se pak nacházely písčité jíly. Cca 10 m jižně od ohybu rýhy byl zachycen zahloubený objekt, zahlubující se do podloží. Byl tvořený homogenní hlinitou výplní, jediným nálezem při vzorkování západního profilu však byl plochý kus kamene žuly či ruly. Objekt tedy patrně je antropogenního původu, ale datace neznámé.



Jivina, okr. Mladá Boleslav, č. a. 166/2023 = C-202301464; Behenský, P.

1. SSV část obce, parc. č. 304/16.
2. Výkopové práce pro kNN, kVN a DTS; duben 2023.
3. Zahloubený objekt; bez datace.

V rámci archeologického dohledu byly kontrolovány rýhy pro položení nového kabelu NN a výkop pro novou trafostanici. Ve výkopu pro trafostanici nebyly zjištěny žádné archeologické situace, ale v trase jednoho z výkopů pro kNN byl zachycen menší zahloubený objekt pravděpodobně sídlištního charakteru. Objekt

byl kresebně a fotograficky zdokumentován na řezu stěny výkopu a geodeticky zaměřen. Ze vzorkování jeho výplně nebyl získán žádný movitý materiál, který by objasnil stáří a funkci objektu. Výkopové práce budou dále pokračovat na podzim položením dalších nových kabelů NN a VN, kdy by mohly být zjištěny další archeologické situace.

Jizerní Vtelno, okr. Mladá Boleslav, č. a. 831/2023 = C-202309263; Behenský, P.

1. Areál věžového vodojemu, parc. č. 867.
2. Úprava vody, září-listopad 2023.
3. Dva zahloubené objekty-zemědělský pravěk, zlomky keramiky/povrchové sběry-zemědělský pravěk, novověk.

V rámci archeologického dohledu byly kontrolovány výkopové práce úpravy vody v Jizerním Vtelnu v areálu věžového vodojemu. Při kontrole výkopu pro nový kabel NN byl zachycen větší zahloubený objekt sídlištního charakteru. Vzorkováním jeho výplně se podařilo získat zlomky pravěké keramiky a fragment mazanice. Objekt byl řádně zdokumentován. Povrchovým sběrem v místě objektu byla získána pravěká keramika. Dále proběhly výkopy pro novou vsakovací jímku, kde byl zjištěn menší zahloubený objekt, jehož výplň obsahovala zlomky pravěké keramiky a fragmenty mazanice. Situace objektu byla opět zdokumentována. Sběrem na výhozech ze všech dosavadních výkopů byly získány zlomky keramiky, pravěké i novověké, a fragmenty mazanice. Pokračování zemních prací bude probíhat na jaře v roce 2024. Tyto zjištěné archeologické situace patří pravděpodobně k rozsáhlému pravěkému sídelnímu areálu zachyceném v roce 2019 (ÚAPPSČ) při výstavbě inženýrských sítí a komunikací pro novou kolonii 35 RD, který se nachází v těsné blízkosti věžového vodojemu. Při ZAV se podařilo zdokumentovat a prozkoumat celkem 88 objektů datovaných do staršího i mladšího zemědělského pravěku.



Klecany, okr. Praha-východ, č. a. 754/2023 = C-202308757; Mattiello, L.

1. Intravilán obce, severně od Klecanského potoka, v areálu základní školy na parcele 202/2, st. 482, 483.
2. Modernizace a rekonstrukce stávajících objektů ZŠ a dostavba nových.
3. Sídlištní objekty a kulturní vrstvy, d. bronzová až halštatská, latén až římská, doba římská.

Základní škola stojí v místě, které bylo osídleno od doby bronzové až po raný středověk. Stavba školy a časté přestavby a úpravy dvora, hřiště, tělocvičny i přilehlých komunikací nepochybně narušily mnoho archeologických situací. Nyní jsou původní terény často druhotně přeskupené. Při stavebních pracích v srpnu až říjnu 2023 byly opět části stávajících objektů planýrovány, jiné naopak rozšiřovány a některé budovy byly postaveny nově. Archeologicky bylo možno zkoumat vrstvy zachované pod mocnou vrstvou novodobých navážek, která dosahovala mocnosti 1 až 1,5m. Pod touto vrstvou navážek se nacházely další kulturní vrstvy. V kulturních vrstvách naproti školní budově D byly na řezu zachyceny a zdokumentovány dva sídlištní objekty datované do doby halštatské a do doby římské. Objekt 1 je zřejmě větší kúlová jáma, objekt 2 dle tvaru mohl být chatou. V kulturních vrstvách pak nacházíme artefakty a zlomky keramiky, které se sem průběžně ukládaly od doby bronzové až po římské období. Další kulturní vrstvy 1-4 byly sledovány jihozápadně od školní budovy A. Obsahovaly desítky zlomků keramiky náležející do zemědělského pravěku, doby bronzové až halštatské, laténu a starší doby římské.



Kněžves, okr. Rakovník, č. a. ; Volf, V.

1. Skrývka ornice pro budoucí cyklostezku mezi obcemi Kněžves a Rakovník.
2. Drobný záchranný archeologický výzkum 8/2023.
3. pozdní doba bronzová, starší doba železná, zahloubené objekty, kulturní vrstva

Celkem tři úseky skrývky zachytily stopy historické lidské aktivity. První, se zatím (!) nejmenší vypovídací hodnotou je trojice zahloubených

objektů napříč pásem skrývky poblíž mostku přes železniční trať, svojí vzájemnou blízkostí a tmavou organickou výplní budící dojem příkopů nebo svazku cest, však nevydal jediný relevantní movitý nález. Druhý úsek představoval mírný svah při západním okraji někdejšího uhelného malodolu, kde skrývka odkryla kulturní vrstvu a do ní zahloubené objekty podle keramických nálezů mlado a pozdně hradištního stáří s poměrně výraznou intruzí pravěké keramiky. Třetí, asi nejzajímavější úsek začíná na samém okraji obce u benzínové stanice. Zachyceny byly zahloubené objekty pozdní doby bronzové a starší doby železné.

Vzhledem k povaze stavby cyklostezky, která skutečně v naprosté většině délky své trasy nenarušuje hlubší terény, než skrývka ornice, byla zvolena minimalistická verze výzkumu - fotografické a geodetické dokumentování a vzorkování výplně povrchů zahloubených objektů. Získané zlomky keramiky ukazují na pozdní dobu bronzovou či počátek doby železné.

Kněžves, okr. Rakovník, č. a. 695/2023 = C-202307958; Volf, V.

1. Skrývka ornice pro budoucí vodní nádrž na okraji obce Kněžves
2. Dohled při skrývkách ornice 8 a 9/2023.
3. zemědělský pravěk a hradištní období, kulturní vrstva
Buldozery byl odstraněn dosavadní terén a recentní navážky a zastavily se na povrchu kulturní vrstvy - dnu budoucí nádrže. Vzorkováním tmavě zbarveného, humózního materiálu kulturní vrstvy byl získán početný, leč velmi fragmentální soubor převážně pravěké keramiky, s jasným podílem keramiky hradištního stáří (foto RAVPOL s. r.o.)



Kolín, okr. Kolín, č. a. 219/2023 = C-202302218; Beneš, Z.

1. Ul. Pražská, podél Pekelského potoka a pozemek úpravy vody; parc. č. 2644, 2679, 2681/3, 2682/1, 2682/13, 2682/15, 2682/16, 2682/3, 2682/4, 2682/5, 2682/6, 2682/7, 2715/5, 2733/1, 2733/4, 2733/5, 2736/1, 2736/2, 2744, 2758/10, 2758/11, 2758/12, 2758/17, 2758/18, 2758/19, 2758/2, 2758/23, 2758/3, 2758/30, 2758/4, 2758/42, 2758/43, 2758/44, 2758/6, 2758/7, 2764/1, 2767/2, 2989/12, 2989/2, 2989/34, 2989/41, 2989/43, 2989/45, 2989/46, 2989/47, 2989/48, 2989/49, 2989/81, 2989/82, 2989/92, 2989/93, 2993/5, 2993/7, 3016/2, 3508/1, 3912/9, 3947, 3949, 3951, 3952, 3953, 3958, 3959, 7016.
2. Míchání vody z HTTP do ÚV Nová Vodárna, v k. ú. Kolín.
3. Sídliště, kulturní/nivní vrstva, zahloubené objekty, neolit (kultura s vypíchanou keramikou) až mladší doba bronzová; keramika, mazanice, kosti.



Propojení vodovodu z ul. Pražská do úpravy vody na SZ okraji města Kolína bylo provedeno kombinací technologie protlaku (větší část průběhu stavby) a kopané rýhy. K technologii kopané rýhy bylo přistoupeno v protnutí Pekelského potoka a jeho nivy, a nakonec v areálu úpravy vody na severním konci stavby. Archeologicky zajímavé situace byly zjištěny na celkem dvou místech.

Rýha skrze nivu a koryto Pekelského potoka byla hluboká až 3 m a umožnila nahlédnout do stratigrafie především fluviálních uloženin. Z hloubky 180 cm od povrchu byl získán zlomek zvířecí

kosti, jeho stáří však nebylo možné určit na základě doprovodných nálezů, neboť žádné takové nalezeny nebyly.

Zásadní archeologické zjištění bylo učiněno až na samotném konci průběhu stavby, přímo v areálu úpravy vody. Zde byla vyhloubena bagrem kopaná rýha o délce 80 m, šířce 80 cm a hloubce obvykle 160 cm. Prakticky v celém jejím průběhu byla zjištěna černohnědá vrstva nacházející se pod recentními navážkami (vzniklými patrně při stavbě úpravy vody) a středně hnědým prachovito-hlinitým nadložím, obvykle od hloubky 60-80 cm až do hloubky 140-150

cm. V této vrstvě byly nacházeny zlomky pravěké keramiky, mazanice i (zvířecích?) kostí. Výjimečně byly zjištěny i skutečné zahloubené objekty, ale pouze takové, které se zahlubovaly ještě pod tuto tmavou vrstvu, tedy v podstatě zásobní jámy). Jejich hrany v této vrstvě patrně nebyly, takže lze říci, že objektů se zde nacházelo podstatně více, ale pokud nezasahovaly pod tuto vrstvu, nebyly opticky patrné, a to ani po začčištění profilů. V této fázi byla strategie dokumentace nastavena tak, že v průběhu oněch 80 m rýhy byly vybrány 2 m dlouhé úseky v počtu celkem 7, které byly po pečlivém začčištění fotograficky a kresebně zdokumentovány a ovzorkovány kvůli nálezům. Tyto úseky byly s celou závěrečnou rýhou geodeticky zaměřeny. Výběr polohy těchto úseků byl dán zčásti přítomností vizuálně patrných objektů zasahujících pod tmavou vrstvu, zčásti náhodně tak, aby pokryly zbývající průběh rýhy. Datace nepočtených a typologicky málo atraktivních nálezů po umytí je patrně širší a sahá od neolitu (kultura s vypíchanou keramikou) po mladší dobu bronzovou (knovízská kultura).

Konárovice, okr. Kolín, č. a. 1136/2022 = C-202213639; Beneš, Z.


1. Ul. U Hřiště; parc. č. 210/25, 710/1.
2. Vodovod Konárovice.
3. Funkčně nejasné objekty, novověk až recent; zlomky stavebního odpadu.

Kvůli stavbě jednoho úseku vodovodního řadu byla vyhloubena rýha v severní hraně ulice U Hřiště dlouhá cca 170 m, široká 50 cm a hluboká obvykle 150 cm. Při východním konci byly pod 40 cm nadloží (lehké písčité hlíny) zjištěny podložní jemné světle hnědé až žlutohnědé písky s oblázky štěrku. Postupně směrem k západu (do intravilánu obce) přibývaly nadložní vrstvy až do mocnosti 70 cm. Postupně byly převážně v severním profilu rýhy (výjimečně i v jižním profilu) zachyceny archeologické objekty, které byly bez datovatelných nálezů. Opakovalo se schéma, kdy dno objektu bylo vysypáno 15-20 cm vrstvou jílu s oblázky křemene, nad nimi pak písčito-hlinitý zásyp, v němž se ojediněle vyskytovaly drobné zlomky cihloviny. To ukazuje, že jde o novověké zásahy. Není však jasné, o co přesně jde. Meliorace je možné vyloučit, neboť objekty nebyly nikdy zachyceny v obou protilehlých stranách liniového výkopu. Ze studia historických leteckých fotografií z 20. století je zřejmé, že tyto plochy byly využívány buď jako orná půda, nebo snad jako sady. To je rovněž možné vysvětlení zjištěných objektů, tj. že jde o zaplněné jámy po kořenech stromů. Tyto "objekty" byly dokumentovány pouze fotograficky a nebyly geodeticky zaměřovány.



Kosmonosy, okr. Mladá Boleslav, č. a. 164/2023 = C-202301532; Behenský, P.

1. ul. Boleslavská, parc. č. 1827/23.
2. Nový NTL plynovod; červen 2023.
3. Zahloubený objekt; pravěk-industriální období.



Při kontrole rýhy pro nový NTL plynovod byl zachycen větší zahloubený objekt pravděpodobně sídlištního charakteru o max. délce 3, 40 m, jak na řezu, tak na dně rýhy. Objekt byl kresebně a fotograficky zdokumentován, geodeticky zaměřen a ovzorkován. Z výplně objektu byly získány zlomky keramiky, fragmenty stavební keramiky, kousky mazanice a přepálená zvířecí kost. Všechny nálezy lze datovat rámcově do pravěku, raného středověku, novověku a industriálního období.

Kostelní Lhota, okr. Nymburk, č. a. 446/2023 = C-202304785; Doubek, F.

1. Lokalita Dobrá adresa, severní okraj intravilánu obce.
2. Výstavba komunikací, vodovodu a kanalizace pro lokalitu Dobrá adresa

3. Zhloubený objekt; nedatováno; uhlíky




Při výstavbě komunikace pro novou zástavbu RD na jižním okraji intravilánu obce Kostelní Lhota byl skrývkou pro komunikaci zachycen menší oválný objekt zhloubený do písčitého podloží. Výplň tohoto objektu tvořila tmavě šedočerná hlinitopísčítá hlína s velkým množstvím zuhelnatělého dřeva. Jiný archeologický materiál z jeho obsahu získán nebyl. Stavba dále pokračuje skrývkami pro komunikaci směrem k hlavní silnici II/611.

Kostelní Lhota: mělce zhloubený oválný objekt během preparace výplně. V objektu patrná výrazná černá vrstva zuhelnatělého dřeva.

Kostelní Lhota, okr. Nymburk, č. a. 833/2023 = C-202309604; Doubek, F.

1. Intravilán obce v blízkosti ZŠ a OÚ, p. č. 101, 102/1.
2. Přístavba ZŠ v obci Kostelní Lhota
3. Zhloubený objekt, kostrové pohřebiště, základové zdivo; časný novověk, druhá polovina 19. až začátek 20. století; Ke, ZKO, LKO, Fe, Ká, sklo, barevné kovy.

Přístavba místní Základní školy v obci Kostelní Lhota probíhala částečně na pozemku, který v letech 1856 až 1924 sloužil jako místní hřbitov. Ten byl v šedesátých letech zplanýrovaný těžkou stavební technikou a na ploše byly provedeny parkové úpravy, později zde vznikla školní zahrada. Zbýlá část plochy stavby sloužila původně jako farní zahrada a na této části tak bylo zachyceno jen několik zhloubených sídlištních jam z období časného novověku a základové zdivo bývalé hospodářské budovy náležející k faře. Na ploše bývalého hřbitova bylo přistoupeno k postupnému snižování terénu v místech probíhajících základových pasů a tras IS. Zbýlá část plochy byla ponechána, neboť stavební výška základové desky zajišťovala dostatečnou ochranu kosterních ostatků ve zbylých hrobových jamách v místě stavby. I přesto bylo zachyceno více jak 40 hrobových jam s kosterními ostatky pohřbených jedinců. Z jejich výbavy byly získány také církevní milodary ve formě růženců, svátostek či kování bible. Vzhledem ke stáří tohoto hřbitovního prostoru byly zachycené také četné zbytky rakví a jejich ozdobných kovových prvků.



Kotopky, okr. Beroun, č. a. 865/2022, C-202210366; Polišenský, T

1. Tvrziště, parc. č. 495.
2. Rekonstrukce kapličky.
3. Planýrovací vrstva - (středověk, novověk).

Akce rekonstrukce kapličky v areálu vodního tvrziště, parc. č. 495, probíhá od září 2022. Dne 2.6. 2023 byly z haldy získány 7 ks keramiky a 4 ks kachlů. Akce bude pokračovat v prostoru lávky.

Kouřim, okr. Kolín, č. a. 1209/2023 = C-202312910; Frolík, J.

1. Mírové nám., Okružní ul.
2. kontejnery na odpad
3. vrcholný středověk - novověk (14. - 17. století, smetištní objekty)

Zkoumaná plocha situovaná u zadní strany bývalé radnice (dnes muzeum) uprostřed Mírového náměstí ukázala, že byla využívána jako smetiště. Odhaleny byly tři jámové objekty, jeden starší ze 14. až 15. století a dva mladší ze 17. století. V mladších byly pozorovány stopy ohně, které je možné spojit s písemně doloženými požáry k rokům 1639



nebo 1670. Úprava povrchu náměstí (různé druhy dláždění) byla realizována až po těchto událostech. Nejmladší zásah představují základy východního křídla radnice (muzea). Mezi nálezy jsou zajímavé zlomky čelních vyhřívacích stěn kamnových kachlů (15. až 16. století), fragmenty kameninových nádob a zlomky dýmek, dokládající rozšíření kouření, které je obvykle spojováno s obdobím třicetileté války.

Krakovany, okr. Kolín, č. a. 998/2023 = C-202311023; Beneš, Z.

1. Hlavní silnice; parc. č. 1364/7.
2. Z-REKO MS Krakovany - 290-1,8.
3. Vesnice, sídliště, nedatovatelné zahloubené objekty.

Rekonstrukce zhruba 50 m dlouhého úseku plynovodu na východní straně hlavní silnice na hraně obcí Krakovany a Božec. Rýha byla široká 80 cm a hluboká 120 cm. Naproti č.p. 262 byly v západním profilu zjištěny dva zahloubené objekty vzdálené od sebe cca 18 m. Objekt 1 měl charakter příkopu zahrocené profilu (*Obr. 5*), zatímco objekt 2 byl patrně kůlovou/sloupovou jamkou. Začišťováním a vzorkováním obou objektů v profilu výkopu nebyly získány žádné archeologické nálezy.



Kroučová, okr. Rakovník, č. a. 11/2023 = C-202213915; Volf, V.

1. Liniový výkop
2. Dohled při výkopových pracích 4/2023.
3. zahloubený objekt pozdně hradištního období

Krátký úsek výkopu pro pokládku nového kNN se celý zahluboval do zvrstvené výplně rozsáhlejšího zahloubeného objektu podle jediného datovatelného keramického zlomku fungujícího ve 13. století.

Křečhoř, okr. Kolín, č. a. 346/2023 = C-202303502; Beneš, Z.

1. Místní část Kamhajak; parc. č. 729/2.
2. Křečhoř, kNN, p. č. 765; IV-12-6029845.
3. Sídliště, soujámí zahloubených objektů; neolit až eneolit.

Rýha kNN byla dlouhá cca 70 m, široká 40 cm a hluboká 80-100 cm. Pod 40 cm šedohnědé ornice se nacházely na



severní části nejprve slídnaté jíly rozpadlého skalního podloží, které však po několika metrech ustoupily vátým spraším. V jižní polovině rýhy, cca v úseku 30 m od jižního konce, bylo zjištěno několik zahloubených rozsáhlých jam vyplněných tmavohnědou prachovitou hlínou, jen s ojedinělými doklady drobných fragmentů kamenů a pravěké keramiky. K dokumentaci bylo přistoupeno začišťováním a nakreslením souvislého 30 m dlouhého úseku JZ profilu. Několik málo získaných zlomků keramiky lze datovat jen zhruba do širšího úseku neolitu až eneolitu.

Křečhoř, okr. Kolín, č. a. 1207/2023 = C-202312915; Beneš, Z.

1. Kamhajak; parc. č. 729/2, 729/3.
2. KO - kNN, Kamhajak, p. č. 729/3; IV-12-6033367; v k. ú. Křečhoř.
3. Sídliště, zlomky keramiky v ornici, starší pravěk.

Rýha kNN dlouhá cca 40 m, široká 40 cm a hluboká obvykle 80 cm. Ornice tmavé hlíny sahala obvykle do hloubky 40 cm a níže se nacházely podložní spraše. Stavba značně spěchala, takže týž den, kdy stavbu ohlásila, již vysypali dno pískem, položili kabel NN a přikryli jej chráničkou. V profilech však bylo vše patrné. Zhruba 8 m od jižního konce rýhy byly na bázi ornice zajištěny zlomky atypické pravěké keramiky. Není bez zajímavosti, že tato rýha kNN navazuje na jinou, která byla hloubena v březnu 2023 a která zachytila rozsáhlé soujámy pravěkého stáří.



Ledce u Mladé Boleslavi, okr. Mladá Boleslav, č. a. 1080/2023 = C-202200360; Behenský, P.

1. Vodní nádrž Bumbálek, parc. č. 570/1 a st. 348.
2. Údržbové práce-oprava stávajícího odtokového potrubí; listopad 2023.
3. Spodní část dřevěné výpusti (starší fáze požeráku) a další její části, datace ?.

V rámci archeologického dohledu byly kontrolovány údržbové práce na vodní nádrži Bumbálek v Ledcích. Jednalo se o vybourání stávajícího odtokového potrubí (cca 5 let starého, které přestalo těsnit) a jeho nahrazení novým o stejných parametrech, dále vybourání stávajícího betonového čela potrubí a rovněž nahrazení novým. Při kontrole stavební rýhy pro nové položení nebyly na začátku zjištěny žádné archeologické situace. Později byl výkop rozšířen především kvůli lepší manipulaci bagru, kde se podařilo v dolní části severní stěny zachytit spodní část dřevěné výpusti, patrně starší fázi dnes již nového požeráku v délce cca 6,14 m. Provedena byla pouze fotografická dokumentace. Na výhozech z výkopu došlo k zachycení dalších dílů např. dřevěných pilotů, dolních i horních částí výpusti (obr. 13). Dále došlo k odebrání dvou vzorků jak ze spodní části výpusti tak jednoho z pilotů pro dendrochronologii kvůli zjištění jejich datace.

Lichoceves, okr. Praha-západ, č. a. 744/2023 = C-202308638; Roháček, M.

1. Náves obce, v okolí obecního úřadu.
2. Lichoceves rekonstrukce v. v. za kNN; IE-12-6005386.
3. Raný středověk.

Během léta začaly stavební práce pro položení kNN v intravilánu obce Lichoceves. Liniové výkopy čítaly desítky metrů. Během archeologického dohledu byla celkem na třech místech identifikována kulturní vrstva. Při vzorkování bylo nalezeno množství keramiky, mazanice a kostí. Dle keramiky lze situace datovat do období raného středověku. Stavební práce byly poté přerušeny a budou pokračovat v roce 2024.



Lysá nad Labem, okr. Nymburk, č. a. 610/2023 = C-202306852; Baloun, L.

1. Ulice Komenského, parc. č.: 293; 19/1.
2. Výstavba bytového domu; květen 2023.
3. Časný novověk; plošný odkryv.



Předmětná stavební parcela se nachází v městské památkové zóně v těsné blízkosti náměstí Bedřicha Hrozného a na dohled od barokního kostela Sv. Jana Křtitele. Vlastní výstavbě bytového domu s podzemními garážemi předcházela demolice starší zástavby v podobě dvou rodinných domů. Z plochy staveniště bylo nejprve nutné odklidit značné množství stavební suti a dalších navážek z konce 19. a průběhu 20. století. Starší archeologické situace se podařilo zachytit až v průběhu

hloubení podzemní garáže. Celkem byly zdokumentovány čtyři zahloubené objekty náležející do 17. - 18. století. Soubor nálezů pocházející z výplně uvedených objektů obsahoval intruzi v podobě zlomků starší neglazované středověké keramiky.

Lysá nad Labem, okr. Nymburk, č. a. 546/2023 = C-202306308; Baloun, L.

1. Ulice Čs. armády, areál developerské firmy PMS, parc. č.: 423/2.
2. Novostavba bytového domu; květen 2023.
3. Časný novověk; plošný odkryv - sonda.

Bývalý multifunkční areál v ul. Československé armády má být postupně přeměněn na novou lokalitu s bytovými a rodinnými domy. První etapa výstavby se zaměřila na stavbu dvou bytových domů v zadní části areálu. Na ploše, dotčené skrývkou nadložních vrstev (ornice a stavební sutě) se podařilo zachytit dvě archeologické situace. Uprostřed skryté plochy byla nalezena mělká kruhová jáma a v SV rohu plochy pak krátký úsek žlábků (?). Z výplně obou zahloubených situací pochází několik zlomků glazované časně novověké keramiky.



Mcely, okr. Nymburk, č. a. 810/2023 = C-202309386; Doubek, F.

1. intravilán obce, parc. č. 1028, 1024/1.
2. rekonstrukce místní komunikace



3. Sídliště, zahloubený objekt; RS/VS?, Ke, ZKo

Při rekonstrukci místní komunikace byl zachycen skrývkami jeden zahloubený objekt s tmavou výplní. Jednalo se pravděpodobně o zbytek spodní část nade dnem mělké kruhové či oválné sídlištní jámy z období raného až vrcholného středověku, která byla narušena skrývkou REC vrstev při stavebních pracích. Z její výplně bylo získáno několik drobných zlomků keramiky a zvířecích kostí. Objekt byl zdokumentován v půdorysu a řezu a zaměřen pomocí GPS souřadnic na mobilním telefonu.

Mladá Boleslav, okr. Mladá Boleslav, č. a. 916/2023 = C-202310287; Behenský, P.

1. Staroměstské náměstí-podél domů čp. 84 až 89, parc. č. 1208/1.
2. Výkopové práce pro kNN, říjen 2023.
3. Dvě sídlištní vrstvy-vrcholný středověk a přechod ps/no, zlomky keramiky/povrchový sběr-raný středověk až industriální období.

Při kontrole rýh pro pokládku nového kabelu NN nebyly na jejich trase zjištěny žádné zahloubené archeologické situace, pouze řada vrstev narušených mnoha stávajícími inženýrskými sítěmi. Dvě z těchto vrstev (vrstva č. 1 a 2) se podařilo ovzorkovat a získat několik zlomků keramiky, kterou lze datovat do vrcholného středověku a přechodu pozdního středověku/novověku. Dále byly na výhozech z výkopů sebrány četné zlomky keramiky, fragment stavební keramiky, fragment komorového kachle a zlomek střešní břidlicové krytiny. Všechny tyto nálezy můžeme datovat s širokým časovým rámcem od raného středověku až po industriální období. Keramický soubor je technologicky velmi pestrý. Obsahuje světle červené malované zboží, keramiku s vnitřní glazurou a oxidačně/redukčně pálenou keramiku. Veškeré zmíněné nálezy pocházejí pravděpodobně z narušených vrstev.

Mlékovice, okr. Kolín, č. a. 525/2023 = C-202305886; Dufek, J.

1. jižní okraj obce při cestě do Záspek; ppč. 74/11, 74/28, 74/29, 74/30, 74/31, 74/32, 74/33, 74/34, 245.
2. Výkop přípojek vedení kNN pro budoucí rodinné domy.
3. Sídliště, kultura s vypíchanou keramikou, zemědělský pravěk, vzorkování sídlištních objektů.

28. a 29. 6. 2023 bylo ve výkopech pro vedení kNN pro budoucí rodinné domy zachyceno 7 archeologických objektů. Objekt 1 měl tmavou výplň silně promíšenou s rozplavenou mazanicí a obsahoval několik zlomků keramiky kultury s vypíchanou keramikou. Objekt 2 měl výplň tvořenou hnědou hlínou obsahující ojedinělé drobnky mazanice. Objekty 3 a 4 měly tmavou výplň a vzorkováním bylo získáno několik zlomků pravěké pravděpodobně neolitické keramiky. Objekty 5 a 6 měly taktéž tmavou výplň a vzorkováním se nepodařilo získat žádné datovatelné nálezy. Objekt 7 měl taktéž tmavou výplň a na dna objektu byly zachyceny drobné špatně dochované kosti.



Myšlín, okr. Praha-východ, č. a. 793/2023 = C-202309144+ C-202308266; Bernat, J.

1. Myšlín, část města Mnichovice, parc. č. st. 56/1, 546, 821, 822, 832.
2. Zahrady Myšlín, I. etapa, velký a malý sál, workshop; červenec - září 2023, ukončeno.
3. Situace mladšího novověku až industriálního období v areálu bývalého zemědělského dvora u zaniklé tvrze. Při opožděně oznámené akci byly na trase rýhy pro přípojku elektro registrovány u bývalé jižní brány dvora zbytky zděného nároží zaniklé stavby (parc. č. 821) z doby před rokem 1841. V rýze směrem k dalšímu zaniklému stavebnímu objektu (parc. č. 822) pozorována pak větší mělká jáma nebo prohlubeň z industriálního období. Na parc. č. 546 dokumentována fotograficky v jámě na protipožární nádrž další situace z 19. - 20. století se zbytky menšího zděného zahloubeného objektu (sklep nebo jímka) přisazeného k venkovní zdi před lety již zbořené hospodářské budovy uzavírající jihovýchodní stranu dvora. V rámci projektu Myšlínské zahrady budou terénní zásahy v areálu bývalého zemědělského dvora pokračovat.



Netovice, okr. Kladno, č. a. 1157/2023 = C-202312465; Volf, V.

1. Nová ulice - resort.
 2. Dohled při výkopových pracích 12/2023.
 3. zahloubený objekt mlado hradištního období
- Objekt dokumentován v celé šíři na řezu - terénním zářezu pro budoucí ulici. Zřejmě se jedná o podzemní část stavby zakopanou do pískovcové skály, podle keramických nálezů z výplně fungující před rokem 1200.

Nučice u Rudné, okr. Praha západ, č. a. 1018/2022 = C-202212172; Bergerová, A.

1. Na Stráži, parc.č. 507/3.
2. Obytný soubor Na Stráži - dopravní a inž. infrastruktura
3. sídlištní?/těžební či zpracovatelský areál, hrob kultury zvoncových pohárů, bylanský komorový hrob (polykulturní - eneolit, halštat, novověk)

Záchranný archeologický výzkum byl realizovaný po pozitivním dohledu v lednu a únoru roku 2023. Na skryté ploše pro komunikace a I.S. bylo objeveno a vykopáno vzorkováno či sondováno 51 objektů. Část objektů souvisela s těžebním či zpracovatelským areálem na železnou rudu, které byly v několika koncentracích rozprostřeny po ploše. V rámci tohoto rozdělení jde mluvit i o jakémisi pohřebním okrsku, tvořený 2 hroby zhruba ve střední části svahu. Jde o hrob kultury zvoncových pohárů, s nálezem zlomků zvoncovitého poháru a pazourkového retušovaného úštěpu. Kostra se bohužel nedochovala. O cca 15-20 m vedle byl objeven bylanský komorový hrob s 10 nádobami, které byly odebrány in-situ. Je možné, že při restauraci nádob pak budou objevené další uvnitř větších nádob. Kostra se dochovala jen fragmentárně.





Nučice u Rudné, okr. Praha západ, č. a. 340/2023 = C-202303457; Bergerová, A.

1. Na Stráži, parc.č. 507/3.
2. OS Na Stráži, Nučice - výstavba ŘRD 03 - 10.
3. Zhloubený objekt (nedatováno)

Jde o pokračování akce 1018/2022. Dohledem skrytých ploch pro nové řadové domy byl objeven 1 objekt, který byl dokumentován a vzorkován. Nepodařilo se objevit datovací materiál, ale je pravděpodobné že souvisí s výše popsáním areálem.

Nučice, okr. Praha-západ, č. a. 855/2023 = C-202309772; Bergerová, A.

1. Na Stráži, parc. č. 507/3.
2. Obytný soubor Na Stráži, TDI, ŘRD 11-14 a 15-20.
3. Zhloubený objekt (nedatováno)

Jde o pokračování akce 1018/2022 a 340/2023. Dohledem skrytých ploch pro nové řadové domy byl objeven 1 objekt, který byl dokumentován a vzorkován. Nepodařilo se objevit datovací materiál, ale je pravděpodobné, že souvisí se sídlištním/těžebním areálem zkoumaným v roce 2022-počátkem roku 2023, zatím s objekty předběžně datovanými do eneolitu, halštatu a novověku.

Nymburk, okr. Nymburk, č. a. 225/2023 = C-202302253; Doubek, F.

1. Lokalita Rohov, p. č. 436/107, 436/108;
2. Terénní úpravy za Polabanem
3. Sídliště, zhloubený objekt; raný středověk; keramika, uhlíky, zvířecí kosti

Při náhodné kontrole zjištěny rozsáhlé skrývky v lokalitě Rohov v Nymburce v prostoru mezi Labem a říčkou Mrlinou. V ploše skrývky zjištěn jeden mělce zhloubený objekt s tmavší výplní a množstvím kamenné drtě a uhlíků. Po vyřešení administrativních úkonů s investorem stavby byla zahájena terénní část výzkumu. Po začátek povrchu skrývky v místě zjištěné archeologické situace bylo zjištěno, že se jedná o pozůstatek rané středověkého obydlí, z něhož byla zachována jen nejspodnější část nad podlahou s mělce zhloubeným prostorem pro otopné zařízení, z něhož byla zachována částečně také kamenná destrukce a propálené dno. Z konstrukčních prvků bylo zachyceno pouze několik menších kúlových jamek, z výplně objektu pak bylo získáno několik menších zlomků keramiky, zvířecích kostí a drobných uhlíků.



Nymburk, okr. Nymburk, č. a. 071/2023 = C-202300749; Doubek, F.

1. Ulice Kolínská mezi mostem přes Labe a náměstím Přemyslovců, p. č. 58/6, 1688/6, 3430;
2. Rekonstrukce plynovodního potrubí
3. Sídlištní areál, zdivo, kulturní vrstva; zemědělský pravěk, středověk - novověk.; keramika, zvířecí kosti, stavební materiál, zdivo

Výkop pro nové plynovodní potrubí pokládán v souběžné trase s původním vedením. Výkop veden při západním okraji komunikace Kolínská mezi předmostím silničního mostu přes Labe a náměstím Přemyslovců. Za předmostím v místě vjezdu k parkovišti U Elišky výkopem narušeno zhruba 6 metrů silné zdivo z lámaných opukových kamenů pojených vápennou maltou. Zřejmě se jedná o základ hradebního zdiva, na který pak ze severní strany od náměstí navazují výkopem

zachycené sklepní prostory o 4 klenbách z cihelného zdiva usazeného na zděných pilířích ze smíšeného zdiva z kamene a cihel. Cihly v pilířích mají zřejmě gotický původ, v klenbách se již jedná o novější typ cihel, zřejmě dle materiálu v zásypu sutě sklepních prostorů, z období časného novověku, popřípadě pozdější. Na tyto prostory pak navazuje neporušená kulturní pravěká vrstva v délce několika metrů, která byla již dříve zachycena zemními pracemi například v Kostelní ulici. Před samotnou křižovatkou s Tyršovou ulicí je terén již zničen REC zásahy IS a výstavbou bytového domu.

Nymburk, okr. Nymburk, č. a. 858/2023 = C-202309872; Doubek, F.

1. Ulice U Zimního stadionu, Tyršova, p. č. 210/1, 206/8, 979/2, 206/10.
2. Výkopy pro kNN, kVN, TS NB 0556 Zimní Stadion
3. Pohřební areál, zahluobený objekt; zemědělský pravěk, středověk až počátek industriálního období; Ke, LKo, zdivo.



Výkopové práce pro umístění nové kontejnerové trafostanice v parku u kostela Sv. Jiří v Nymburce. Tento prostor dříve sloužil jako hřbitovní areál k přilehlému kostelu. Skrývkou do 50 cm byly zasaženy jen zasypy jednotlivých hrobových jam, bylo tedy jen přistoupeno k archeologickému dohledu, při kterém byly průběžně sbírány lidské ostatky vyskytující se v zásypech hrobových jam. Další práce vedené podél a od Ulice Tyršova k této trafostanici již narušily další hrobové celky až pod úroveň pohřbených jedinců. V převážné většině se jednalo o narušení zděných hrobek z cihlového zdiva, ve kterých byly uloženy jedinci v dřevěných rakvích s vloženou kovovou rakví. Vzhledem

k umístění výkopu v asfaltovém chodníku tak byla provedena dokumentace celého profilu výkopu až po křižovátku s ulicí Tyršova, kde byl ve výkopu zachycen základ ohradního zdiva pohřebního areálu. Další etapa výkopových prací pak přecházela od TS na západní stranu silnice U Stadionu a jižním směrem pokračovala až k ploše stavby budoucího plaveckého bazénu. I zde byly v prostoru dnešního parku zachyceny hrobové jámy, vzhledem k mělké hloubce výkopů se jednalo jen o prokopání zasyků hrobových jam bez poškození uložených lidských ostatků. Byla tedy opět zdokumentována celá trasa výkopu od jižní ohradní zdi areálu. V profilu výkopu se podařilo identifikovat také jeden zahluobený objekt s tmavou hlinitou výplní (tedy jeho zbylá část) mezi vykopanými hrobovými jámami. Z jeho výplně bylo získáno pár menších zlomků pravěké keramiky, které jej alespoň rámcově řadí do období zemědělského pravěku.

Nymburk, okr. Nymburk, č. a. 360/2023 = C-202303681; Doubek, F.

1. Terasy u Elišky, ulice Tyršova, p. č. 72, 70, 1596/1.
2. Rekonstrukce prostoru terasy U Elišky
3. Kulturní vrstva, zdivo; středověk nespecifikovaný až novověk; Ke, ZKo, zdivo.

Práce nejprve probíhaly v prostoru nad garážemi k bytovému domu. Zde nebylo dohlíženo vzhledem k charakteru terénu, který se nacházel nad stropem těchto garáží. V další etapě pak zemní práce pokročily do prostoru parku mezi ZŠ a ulicí Tyršova naproti muzeu. Zde se nachází přes 1 metr silná vrstva planýrek hlíny a stavební sutě pravděpodobně REC stáří. Teprve ve spodní části výkopu pro vodovodní přípojku o hloubce zhruba 150 cm se nachází novověké souvrství. V něm pod betonovým základovým pilířem umístěným zhruba uprostřed parčíku byla zjištěna narušená torzo opukové zídky s jílovým pojivem pravděpodobně středověkého stáří. Směrem k dlážděné ploše před Hálkovým divadlem v novověkých souvrstvích více hlinitých příměsí a občasným nálezem středověké keramiky. Konec výkopu pak v REC zásypech vodovodu a kanalizace jdoucích souběžně při okraji Tyršovy ulice.



Ořech, okr. Praha-západ, č. a. 1020/2022 = C-202212202; Kukla, M.

1. Severovýchodně od obce, u Slivenecké ulice, jižně od hřbitova, Parc. č. 316/91.
2. Výstavba vodojemu Ořech; listopad 2022 - únor 2023.
3. Zásobní jáma doba bronzová nespecifikovaná; dokumentace na řezu.

Místo dotčené výzkumem se nachází na severovýchodním okraji obce Ořech, pod uměle navršeným kopcem, který pochází z výstavby pražského okruhu. V ploše budoucího vodojemu byla skryta svrchní vrstva travnatého drnu o mocnosti cca 15 cm. Na této ploše bylo výrazné množství recentních artefaktů, které pocházeli právě ze zmíněného navázení materiálu z okruhu. Díky tomu nebylo možné rozlišit navezený materiál od kulturní vrstvy, která se vykreslila až v další fázi stavby, kdy došlo k zahloubení do mnohobarevného jílovitého podloží.

Na jihovýchodní hraně výkopu byla zachycena zásobní jáma s plochým dnem a pravidelnými stěnami, která se zahlubovala zhruba 50 cm do okrově růžového jílovitého podloží. Objekt procházel kulturní vrstvou o mocnosti 90 cm. Většina keramických zlomků, které byly vzorkováním odebrány spadají do doby bronzové. Bohužel jejich fragmentární charakter nedovoluje přesnější dataci. Kulturní vrstva obsahovala také velké množství keramiky a mazanice a byla namátkově odebrána z okolí objektu.

Ořech, okr. Praha západ, č. a. 931/2023 = C-202310384; Bergerová, A.

1. Ořech ul. Východní, parc.č. 41/17, 41/64.
2. Porsche Centrum Praha a příjezdová komunikace
3. sídliště a pohřebiště, doba římská

Dohledem při plošných skrývkách pro stavbu nového showroomu Porsche došlo k objevení archeologických situací, pravděpodobně navazující na aktivity starořímského sídliště a výrobního areálu zdokumentovaného Motykovou. Na dohled navázal ZAV, zdokumentováno či sondováno bylo celkem 135 objektů. Mezi nalezené objekty patří sídlištní objekty, v půdorysu zachycené 2 (germánské) chaty, dále kúlové a sloupové jamky, zásobní jámy, 3 žárové hroby v ker. nádobách a 1 pec. Předběžná datace podle ker. materiálu je doba římská. Výzkum pokračuje dohledem při přípravě silnice.



Oseček, okr. Nymburk, č. a. 6/2023 = C-202213662; Beneš, Z.



1. Celá obec.
2. Vodovod v obci Oseček.
3. Sídlištní vrstva, objekty, novověk; keramika, kosti.

Od počátku roku 2023 probíhá stavba vodovodu v obci, a sice kombinací technologie řízeného protlaku a bagrem kopané rýhy, která byla prakticky denně po položení potrubí opět zasypávána. Obvykle tak byly archeologické situace zjišťovány jen v malém rozsahu a do velké míry náhodně. Pozitivní situace tak sestávaly buď z kulturních vrstev (navážek) novověkého stáří, případně z ojedinělých menších jam, které obsahovaly nepočetný nálezový fond sestávající ze zlomků stavebního odpadu a keramiky novověkého (především subrecentního) stáří. První takový byl zjištěn před čp. 12, další dva před čp. 71. Zjištěné situace jsou svědky rozvoje obce v posledních cca 2-3 staletích.

Pašinka, okr. Kolín, č. a. 12/2022 = C-202200098, N486/2022 = C-202213436; Beneš, Z.

1. Poloha U hřiště; parc. č. 118/24, 118/55, 118/62, 118/65, 118/81, 118/85, 270/13.
2. Dostavba kanalizace a přeložky VN v místní komunikaci 15C.
3. Sídliště, neolit (kultura s lineární keramikou), mladší doba bronzová (knovízská kultura), pozdní doba halštatská.

Výzkum polykulturní lokality v trase neinvestorské stavby pokračoval i v tomto roce, byť již ne v tak vysoké frekvenci. V polovině ledna tak byla dohlížena poslední dlouhá kanalizační přípojka v jižní části „plochy 2“. V ní byly prokopnuty objekty zjištěné již v loňském roce po skrývce komunikace (108, 109, 129 a 202). Ty tak byly nyní zdokumentovány

v profilech a ovzorkovány za účelem získání datovacího archeologického materiálu. Další zemní práce proběhly v únoru, kdy byla při JZ hraně „plochy 2“ vyhloubena odvodňovací rýha široká 40 cm a hluboká 50-60 cm (míněno pod úroveň již v roce 2022 provedené skryvky komunikace). Opět tak byly narušeny již dříve zjištěné objekty (133, 135, 160, 165, 177), některé dokonce již podruhé (např. objekt 108), ale zjištěn byl i objekt nový, očíslovaný jako 203.

Tato stavba bohužel stále nemůže být považována za ukončenu, neboť v „plochách 1 a 3“ budou ještě kopány rýhy pro dešťovou kanalizaci. Vlivem různých zdržení a vytížení dodavatele stavby (Elektro Martínek) však toto dosud provedeno nebylo.



Písková Lhota, okr. Mladá Boleslav, č. a. 574/2023 = C-202306568; Behenský, P.



1. JV část obce, parc. č. 226/102.
2. Výkopové práce pro kNN; červen 2023.
3. Zahloubený objekt; pravěk, novověk-industriální období.

Výkop pro kabel NN protnul menší zahloubený objekt nejspíše sídlištního charakteru, který byl kresebně a fotograficky zdokumentován na řezu stěny výkopu, geodeticky zaměřen a ovzorkován. Vzorkováním výplně se podařilo získat dva zlomky keramiky a fragment stavební keramiky (cihla). Jeden ze zlomků lze datovat rámcově do pravěku, u druhé nebylo možné určit bližší dataci. Stavební keramika spadá do novověku až industriálního období.

Plaňany, okr. Kolín, č. a. 1138/2022 = C-202213491; Beneš, Z.

1. Ul. Tylova, Fügnerova, Čechova, Jiráskova; parc. č. 100/2, 133/10, 688/1, 688/5, 702/6, 708/1, 708/2, 708/4, 777, 779.
2. Plaňany-Tylova, obnova NN (IE-12-6009575)
3. Sídliště, zahloubené objekty; eneolit.

Stavba sestávala povětšinou z odhalení již stávajícího vedení kNN a jeho výměny. Velmi často se tedy stavba pohybovala v již zničených nebo alespoň částečně porušených terénech. Jen výjimečně došlo ke kopání zcela nové rýhy (ul. Čechova). Šířka rýhy se obvykle pohybovala ve 40 cm a hloubka 40-90 cm.

Jediné archeologicky pozitivní situace byly dokumentovány v rýze ve východní hraně Čechovy ulice. Jednalo se o 6 do podložní spraše zahloubených objektů, zjištěných ve východním okraji ulice, v rozsahu cca 27 m na jižním konci rýhy. Rýha zde byla hluboká až 90 cm a terén se svažoval od návrší na jižním konci ulice směrem k severu do nivy potoka Blinky. Objekty byly dokumentovány v profilu, a sice fotograficky na obou stranách, kresebně pak pouze v západním profilu. Téměř všechny objekty zabíhaly pode dno rýhy, ale do dna dokopávány nebyly. Nálezy byly získány začišťováním a vzorkováním profilů, někdy i sběrem z vyhozené hlíny. Datovány byly pak do eneolitu a mladší až pozdní doby bronzové. Je pravděpodobné, že nějaké archeologické objekty byly porušeny i rýhou ve vedlejší Jiráskově ulici, v době dohledu archeologa však byly rýhy již zasypány a ve výhozu byly znát jen zbytky tmavé hlíny se zlomky mazanice, bez dalších archeologických nálezů. Jde o dosud neznámou sídlištní lokalitu, která se však v současné době nachází ve zcela zastavěném intravilánu obce. Nachází se cca 300 m od známé polykulturní lokality v areálu bývalého cukrovaru.



Plužná, okr. Mladá Boleslav, č. a. 944/2022 = C-202211211; Behenský, P.



1. SZ část obce, parc. č. 394/22.
2. Výstavba a rekonstrukce chodníků Plužná, včetně dešťové kanalizace. podél sil. č. II_272 a III2733; červen 2023.
3. Kulturní vrstva; pravěk, středověk, novověk, industriální období.

V červnu 2023 probíhala dokumentace výkopu pro el. kabely v rámci nové stavby a rekonstrukce chodníků a dešťové kanalizace, kde byla zachycena kulturní vrstva, která obsahovala množství zlomků keramiky, stavební keramiky, kousků mazanice, fragmenty kachlů a blíže neurčený železný předmět. Kulturní vrstva byla kresebně a fotograficky zdokumentována na řezu stěny výkopu a geodeticky zaměřena. Datace

nálezů spadá rámcově do pravěku až industriálního období.

Podlázky, okr. Mladá Boleslav, č. a. 110/2023 = C-202300922; Behenský, P.

1. JV část vsi, parc. č. 394/22.
2. Obnova přívodního řádu; březen 2023.
3. Zahloubený objekt; bez datace.

Výkopy pro obnovu stávajícího vodovodního přivaděče byl zachycen větší zahloubený objekt pravděpodobně sídlištního charakteru. Objekt byl kresebně a fotograficky zdokumentován, geodeticky zaměřen a ovzorkován. Z výplně objektu se nepodařilo získat žádný movitý archeologický materiál, který při objasnění jeho stáří a funkce.



Přerov nad Labem, okr. Nymburk, č. a. 415/2023 = C-202304514; Doubek, F.

1. Západní okraj obce; ulice Sluneční.
2. Přeložka kVN
3. Pohřební areál, zahloubené objekty; raný středověk.; keramika, lidské kosti

Při hloubení rýhy pro přeložku nadzemního vedení VN při západním okraji obce bylo narušeno celkem 6



zahloubených objektů zasahujících do profilů výkopu. Tři z těchto objektů byli identifikováni jako raně středověké kostrové hroby, které jsou součástí pohřebiště zjištěného v minulém roce během stavby RD na pozemcích p. č. 174/20 a 174/18. Pokračováno bylo tedy v číslování objektů z těchto výzkumů a zjištěné archeologické situace dostali označení jako číslo 3 až 8. Objekt číslo 3/hrob 3 byl výkopem narušen v oblasti nohou pohřbeného mladého jedince a při výkopových pracích byla z výplně hrobové jámy získána keramická nádoba. Tento objekt byl pak následně rozšířen a celý vypreparován. Další hrobová jáma byla prokopána v oblasti hlavy pohřbeného dospělého jedince, z které byly

poházené fragmenty posbírány ve výhozu hlíny nad výkopem. Zbýlé ostatky tohoto jedince však nebylo možné vyjmout, neboť pohřbený jedinec se nacházel pod kmenem blízkého stromu, a navíc na straně jdoucí pod zpevněnou místní komunikaci. Třetí hrobová jáma byla prokopána v její koncové části v nohách, bez narušení kosterních pozůstatků. Její zbylá část pak ve zhruba metrové vzdálenosti zacházela pod stavební buňku na pozemku 174/20, byla tedy ponechána v tomto stavu a nevybírána. Společně s těmito třemi raně středověkými hroby byly narušeny také další tři menší, mělce zahloubené objekty, které se vyznačovaly jiným charakterem výplně. Z jedné z nich byl pak získán při vzorkování menší zlomek pravěké keramiky, dá se tedy dle výše zmíněného usuzovat na stejné stáří nalezených objektů.

Ptice, okr. Praha západ, č. a. 835/2022 = C-202210114; Bergerová, A.

1. parc.č. 161/1.
2. Soubor staveb RD - Ptice JIH, RD typ A 9x, RD typ B 10x, RD typ C 1x, občanská vybavenost, pozemní komunikace, rozvody elektro, veřejné osvětlení, splašková kanalizace včetně přípojek, vodovod včetně přípojek
3. kulturní vrstva, zemědělský pravěk?

Dohledem během skrývek pro komunikace a i.s., došlo k objevení kulturní vrstvy (rozměry jsou cca 50 m, tloušťka cca 20 cm.). Povrchovým sběrem a vzorkováním v minulém roce došlo k získání několika střeptů datovatelných do období zemědělského pravěku až novověku. Situace byla sledována a dokumentována na řezu pro i.s. Nabízí se že souvisí s nedalekým zkoumaným neolitickým sídlištěm v Úhonicích. Zřejmě vzhledem k vysoké hladině podzemní vody - (prameniště?) zde nebyly objeveny žádné zahluobené objekty.



Radovesnice I, okr. Kolín, č. a. 624/2023 = C202307008; Beneš, Z.

1. Ul. Na Vyhlídce a V Polích; parc. č. 163/100, 163/317.
2. Radovesnice I., p. č. 163/163, 164; IV-12-6029775.
3. Sídliště (?), vrstva nebo velký objekt, zemědělský pravěk; keramika, kosti, mazanice.

V rámci této jedné stavby byly vyhloubeny dvě rýhy: jedna v ul. V Polích před č.p. 117, dlouhá cca 70 m, široká 30-40 cm a hluboká 80 cm. Do hloubky 30 cm sahaly recentní vrstvy (vozovka) a pod nimi mocné nadložní prachovité hlíny. Pouze ve východní polovině rýhy u dna prosvítalo podloží tvořené vátými sprašemi. Druhá rýha se nacházela za severní fasádou č.p. 81. Ta byla dlouhá 35 m, široká 40 cm a hluboká 80 cm. Pod 40 cm ornice se nacházejí podložní váté spraše. Zhruba uprostřed se však do podloží zahlubovala černohnědá vrstva nebo rozsáhlý objekt o délce cca 15 m, sahající až pode dno. Vzorkováním profilů a sběrem nálezů z výkopku bylo získáno několik drobných úlomků blíže nedatovatelné pravěké keramiky, zvířecích kostí a zlomků mazanice. Není však jasné, zda jde o archeologický objekt v užším slova smyslu, nebo o vyplnění nějaké přirozené muldy kulturní/erozní vrstvou.

Ratenice, okr. Kolín, č. a. 966/2023 = C-202310633; Beneš, Z.

1. Ul. Dvorská; parc. č. 66/5, 77/6, 77/8, 102/10, 490/2, 495/1.
2. Veřejné osvětlení Ratenice ul. Dvorská stavební úpravy.
3. Vesnice, nálezy o ornice, pravěk, keramika.

Rýha pro veřejné osvětlení v JZ části obce (ul. Dvorská) byla široká 20 cm a hluboká 50 cm a nezasahovala pod nadložní vrstvy, resp. recentní navážky. Jen výjimečně se dostávala na písčité podloží. Jediným zjištěním byl nález pravěkého zlomku keramiky zjištěného při začišťování stěny rýhy v krátké úzké uličce mezi č.p. 102 a 85.



Rostkov, okr. Mladá Boleslav, č. a. 170/2023 = C-202301549; Behenský, P.

1. Rostkov-část obce Chocnějovice, prostor lesního porostu na pozemku parc. č. 230/1.
2. Neveklovice, oprava výtlačku OC 80 ČS Buřínsko; listopad 2023.
3. Zídka z lomového kamene; novověk-industriální období.

Předmětem byla obnova stávajícího ocelového vodovodního potrubí výtlačku DN80 z čerpací stanice Buřínsko. Nový vodovodní výtlaček byl umístěn v původní trase výtlačku. Ocelové potrubí bylo nahrazeno plastovým potrubím. Hloubka uložení 1,5 m. V trase úseku rýhy v

prostoru lesa na parcele č. 230/1 katastru Rostkov byla pouze fotograficky dokumentována zídka z lomového kamene, jednostranně lícovaná směrem po svahu. Pravděpodobně se jednalo o opěrnou zídku, kterou můžeme patrně datovat do novověku-industriálního období, ovšem jakou vyplnila funkci se nepodařilo objasnit.

Řeporyje, okr. Hlavní město Praha, č. a. 275/2022 = C-202203294; Kukla, M.

1. Jihozápadně od obce, mezi pražským okresem, Jinočanským potokem a ulicí Pod Zbuzany, Parc. č. 1780/2.
2. Výstavba parkoviště DAF; duben 2022 - současnost 2023.
3. Žárové pohřebiště z pozdní doby halštatské (ještě bude upřesněno); kompletní dokumentace.

Začátkem dubna zachycen na části skryté plochy pro rozšíření parkoviště DAF, na jižní terase nad Jinočanským potokem žárový hrob neznámého stáří. Keramika byla v tak žalostném stavu, že ji nebylo možné odebrat v kuse. Hrob samotný byl indikován přepálenými zlomky lidských kostí a drobnými uhlíky, což bylo vzhledem k charakteru kamenito-šterkového podloží velmi špatně viditelné. V následujícím měsíci po další skrývce bylo identifikováno dalších 11 objektů, z čehož bylo 5 dalších hrobů žárového ritu. Vzhledem ke špatnému dochování keramiky bylo přistoupeno k extrakci formou „šuplíku“. Ostatní objekty zařazeny do mladších období, případně šlo o kumulace pravěké, zatím neurčené keramiky. Na místě provedeny též dvě ověřovací sondy.

Sedlec u Líbeznic, okr. Praha-východ, č. a. 339/2023 = C-202303453; Baloun, L.

1. SZ okraj obce, poblíž cesty na Klíčany, parc. č.: 205/21.
2. Komunikace k novostavbám RD; červen 2023.
3. Pravěk neurčený; plošný odkryv, sonda.



Nově vznikající komunikace k lokalitě rodinných domů je situována na výrazné terase, která převyšuje okolní terén řádově o několik metrů. Podél hrany terasy s orientací S-J je situována starší zástavba obce a vede zde také nezpevněná komunikace. Skrývka ornice na samotné hraně terasy odhalila terénní úpravy této hrany ve formě navážek. Ve vzdálenosti přibližně 15-20 m od hrany se již objevilo jílovité geologické podloží. Mocnost ornice zde dosahovala 30-70 cm. Nová komunikace je složena z dvou na sebe navazujících ramen. V místě napojení jednotlivých ramen komunikace došlo k odkrytí tří mělce zahloubených sídlištních objektů s několika drobnými zlomky keramiky ve své výplni.

Čtvrtý objekt byl nalezen na severním konci komunikace, v místě napojení na stávající silnici směřující na Klíčany. Tento objekt byl také největší a byl tvořen ca 1m širokým žlábkem, přetínající celou šíři budoucí komunikace. Bohužel soubor nálezů čítal pouze několik málo zlomků keramiky. Z tohoto důvodu nebylo možné archeologické situace přesněji datovat. Obecně můžeme hovořit o období zemědělského pravěku.

Semice, okr. Nymburk, č. a. 150/2023 = C-202301437; Doubek, F.

1. Intravilán obce v okolí kostela sv. Máří Magdalény.
2. Semice - U Kina, obnova NN
3. Pohřební areál, sídlištní vrstvy; vrcholný středověk až novověk; keramika, lidské kosti, kovové industrie

Během další etapy obnovy kabelů NN v obci Semice probíhaly výkopové práce také v okolí kostela sv. Máří Magdalény. Zde byl zachycen pohřební areál s kostrovými pohřby z období po přestavbě kostela po 30-leté válce. Směrem k silnici III/2722 pak byla před kostelem zachycena situace se staršími hrobovými celky z období vrcholného až pozdního středověku, kdy v tomto prostoru stál původní kostel, ke kterému se váže i první zmínka o obci k roku 1352. Historie v tomto prostoru obce je však ještě o něco starší, neboť tyto hroby narušovali sídlištní vrstvu ze 12. až 13. století a keramika z tohoto období byly nalezena také v zásypech několika hrobových jam. Z jižní strany se



podánilo výkopem zachytit základ ohradního zdiva, který tento areál ohraničoval, se severní strany žádné ohradní zdivo zjištěno nebylo, pohřební areál tak zřejmě pokračuje i pod přilehlou silnicí III/2722. Při detektorovém průzkumu vyházené hlíny z výkopu pak byla ještě dohledána prozatím blíže neurčená svátostka.

Semice, okr. Nymburk, č. a. 1042/2022 = C-202212312; Doubek, F.

1. Silnice III/2722 od křižovatky se silnicí II/272 po katastrální území Hradištko u Sadské;
2. Rekonstrukce komunikace III/2722
3. Sídlištní areál, cesta, kulturní vrstva; raný středověk až novověk; Ke, ZKo, Mz, dřevo



Rekonstrukce komunikace procházející obcí rozdělená na pět stavebních etap. Do současné doby proběhla výstavba I. a II. etapy. Prozatímní zjištění zpočátku představovala pouze rozsáhlou kulturní vrstvu v podorniči v prostoru před obecním úřadem, která obsahovala ne drobný ojedinělý keramický materiál z období časného novověku. Zhruba v úseku okolo místní sokolovny pak byla zachycena stará haťová cesta zasazená do tmavě hnědé hlinitopísčité vlhké hlíny. Byl odebrán vzorek pro dendrochronologii z jednoho uloženého kmene většího průměru. Další úsek této cesty se následně objevil také v prostoru mezi místním obchodem a autobusovou zastávkou v centru obce.

Nejzásadnější archeologické zjištění pak přinesl prostor před místním obchodem se smíšeným zbožím, kde v ploše skrývky bylo zjištěno 20 zahloubených objektů - převážně zásobních jam ze starohradištního období raného středověku. Ve výplních objektů se nahodile objevovaly i zlomky pravěké keramiky. Tato zachycená část sídelního areálu zřejmě pokračuje až na parcelu 761/1, kde v minulém roce bylo taktéž zachyceno 5 zahloubených objektů z téhož období s možným přesahem až do středohradištní éry raného středověku.

Semice - rekonstrukce komunikace: objekt č. 9 po vybrání výplně objektu. Dno RS jámy bylo vypáleno a vymazáno šedavým jílem v jinak písčitém podloží.

V druhém pololetí probíhala výstavba etap III. až V. Jak se očekávalo, archeologické situace byly zjištěné jednak v prostoru východně od křižovatky se silnicí vedoucí na Velenku, kde při výkopech kanalizačního řádu bylo potvrzeno pokračování pravěké kulturní vrstvy v prostoru mezi současnou zástavbou RD. Vrstva byla fotograficky zdokumentována a zaměřena. Hlavními archeologickými zjištěními byly ale situace zachycené stavbou v okolí kostela Sv. Máří Magdalény. Tento barokní kostel byl vystavěn na místě původního - gotického kostela, který byl během 30-leté války pobořen. Pohřebiště, které se rozkládalo kolem původního kostela však bylo zachováno a po výstavbě nového kostela byla jeho část „zakonzervována“ pod současnou silnicí. Původní cesta pravděpodobně okolo gotického kostela vedla jižním obloukem. Vedle několika zachycených středověkých kostrových hrobů bylo zachyceno i mohutné středověké souvrství, do kterého jsou pak jednotlivé hrobové jámy zahloubeny. Před vyhrazením pohřebního areálu tak zde fungovala sídlištní aktivita, která může být spojena s nedalekou lokalizací středověké tvrze.



S osídlením, avšak pozdějším na úrovni pozdního středověku, souvisí i zachycená část základového zdiva, které bylo zjištěné v komunikaci před vchodem do místní základní školy. Zachycené nároží z opukových kamenů kladených do jílového pojiva o odkryté délce zhruba osmi metrů zahloubené do písčitého podloží bylo minimálně jednou upravováno - část zdiva byla zesílena a více zahloubena.

Posledním archeologickým nálezem na této stavbě byl mělký zahloubený objekt s pohřbem dvou koňů. Oba dospělí jedinci byly uloženi do obdélné jámy na bok zády k sobě. Hlavy a přední končetiny obou jedinců byly zničeny již při dřívějších stavebních úpravách komunikace, kdy zde byly pokládány štěty z opukových kamenů pro zpevnění jejího povrchu. Datování tohoto objektu není prozatím určeno, v jeho výplni nebyl nalezen žádný datační materiál.

Slivenec - Praha 5, č. a. 154/2023 = C-202301478; Zemanová, P.

1. ul. U Sportoviště, ppč. 1744/24;
2. pavilon, parkoviště a vodovod pro ZŠ Slivenec; prosinec 2022 - únor 2023, květen 2023
3. sídliště; doba bronzová - doba železná



V severní části obce byla počátkem roku prozkoumána plocha určená pro nový učební pavilon pro zdejší základní školu. Celkem se zde podařilo zachytit a prozkoumat zhruba osm desítek objektů sídlištního charakteru z mladší doby bronzové a starší doby železné. Většinu objektů tvořily kúlové jamky a menší blíže neurčitelné sídlištní jámy. V menší míře se zde vyskytly středně velké objekty oválného a obdélného tvaru, které se nacházely ve vzájemných superpozicích a sloužily nejspíše blíže neurčitelné výrobní činnosti. K ojedinělým objektům patřil žlab a hliník. Převážnou většinu nálezů tvořily zlomky keramických nádob (v některých větších objektech v poměrně hojném

počtu), v menší míře pak fragmenty mazanice a zlomky zvířecích kostí. K méně obvyklým nálezům patří parohový kopáč ze starší doby železné.

Několik dalších objektů sídlištního charakteru bylo zčásti prozkoumáno na jaře ve výkopu pro vodovod. I tyto objekty obsahovaly poměrně početné zlomky keramických nádob a dále fragmenty mazanice se zachovanými otisky po konstrukčních prvcích. Další archeologické situace pak byly rovněž na jaře zachyceny v prostoru budoucího parkoviště. Jednalo se především o kúlové jamky, a dále zásobní jámu, žlab a polozemnici. Tyto objekty byly pouze geodeticky zaměřeny, zdokumentovány, zčásti ovzorkovány a následně zasypány zeminou, jelikož nebyly bezprostředně ohroženy stavební aktivitou.

Slivenec - Praha 5, č. a. 261/2023 = C-202302636; Zemanová, P.

1. ul. U Sportoviště, K Barrandovu;
2. kNN; únor 2023
3. sídliště; mladší doba bronzová - starší doba železná

V severní části obce bylo vzhledem k výstavbě nového pavilonu pro místní základní školu budováno rovněž nové elektrické vedení v celkové délce přibližně 280 m. Podobně jako v prostoru nového pavilonu i zde se podařilo zachytit několik objektů sídlištního charakteru, které byly v rámci řezů zdokumentovány a ovzorkovány. Na základě nepočetné keramiky lze tyto objekty rovněž časově zařadit do mladší doby bronzové až doby železné.



Starý Kolín, okr. Kolín, č. a. 646/2023 = C-202307328; Beneš, Z.

1. Ul. Dukelských hrdinů; parc. č. 1755/8, 1755/9, 1755/10, 1755/12, 1755/14.
2. Starý Kolín, rekonstrukce místní komunikace ul. Dukelských hrdinů, 1. etapa.
3. Vesnice, recentní období.



Rekonstrukce jižní části ul. Dukelských hrdinů sestávala ze sejmutí povrchů a jejich podkladu, ačkoli ne zcela na podloží. Pro archeologa nejzásadnější bylo vyjmutí staré kanalizace a odhalení jejího starého výkopu. Tato rýha byla od severu poměrně mělká (40 cm od skrývky vozovky) a široká jen 60-80 cm, teprve k jižnímu konci se postupně zahluvovala, aby před nádražním domkem dosáhla šířky až 200 cm a hloubky až 220 cm. Mimo značné porušení staršími inženýrskými sítěmi z 20. století bylo při západní zdi pozemku parc. č. 1697/1 zjištěno pod 80 cm navážek zaklenutí provedené z cihel, při bázi pak z lomového kamene, široké u

podlahy až 200 cm. Zaneseno bylo z poloviny vlhkým nasmrádlým bahnem, v němž bylo možné najít zlomky recentní keramiky (porcelánový talíř) i vysloveně recentní nálezy jako kus plastu. Původní domněnku archeologa, že jde o zaklenutí starého sklepa, rozptýlil mistr stavby, řka, že jde o výpusť rybníka (patrně měl na mysli rybník nacházející se 200 m SV směrem). Jinak byly pod recentními vrstvami celé stavby zjištěny podložní písky, které se zvláště v křižovatce na jižním konci ulice střídaly s jíly.

Svatý Jan pod Skalou, okr. Beroun, č. a. 821/2023 = C-202309571; Bergerová, A.

1. Svatý Jan pod Skalou, parc. č. st. 18/1;
2. Záchrana Svatojánské koleje - zásadní redukce vlhkosti ohrožující národní kulturní památku IV - etapa, provedení elektroosmózy, výměna a rekonstrukce podlahy v části 1. NP, včetně odvětrávací dutiny pod podlahou chodby.
3. Novověká podlahová vrstva

Dohled byl vyvolán rekonstrukčními pracemi kvůli odvodnění a opravě podlah v ambítové chodbě. Výkopy odhalili kolektory a novodobé zásahy přechozích recentních oprav. Před refektářem byl částečně odhalen kamenný práh a dlažba z 20 stol. (červená a černá šachovnice - fotograficky zdokumentovaná). V zásypu podlahy nebyl objevený žádný archeologický materiál, pouze recentní nálezy (izolace trubek, vláknitý materiál?).



Svojšice u Kouřimi, okr. Kolín, č. a. 1028/2023 = C-202311189; Dufek, J.

1. Svojšice u Kouřimi, silnice Svojšice - Hoštice, ppč. 419/8;
 2. KO, Svojšice, p. č. 638/4, kNN; IV-12-6032379.
 3. Sídliště?, zemědělský pravěk, již překopaný materiál.
23. 10. 2023 byl na jižním konci výkopu v již překopaném materiálu zaznamenán ojedinělý zlomek pravěké keramiky.

Štolmíř, okr. Kolín, č. a. 196/2023 = C-202301921; Dufek, J.

1. Polohy Pastvina, Za zahrady; ppč. 466, 418, 467, 455, 419, 430, 424, 448;
2. REKO VTL Štolmíř.



3. Sídliště a hrob, starší doba bronzová - staroúnětická kultura, provedena exkavace kostrového hrobu (obj. 1), sídlištní objekt (obj. 5), provedeno ovzorkování kulturní vrstvy (obj./sonda 2, 3, 4, 6, 7).

15. 5. 2023 - 26. 5. 2023 byly v rámci výkopu přeložky plynového vedení západně od intravilánu obce Štolmíř zachyceny 3 úseky kulturní vrstvy (úsek A, B, C). Úsek A se nalézal západně od plynové stanice a byl velice silně narušen různými recentními výkopy, které v černé půdě vytvářely, jak bylo zjištěno výkopy pseudoobjekty (obj./sondy 3 a 4). Úsek B tvořila až cca 0,5 m silnou kulturní vrstvu, která obsahovala roztroušené zlomky KE, ŠI i BI. Zajímavý nálezy představovaly torza dvou zásobních hrnců otočených dnem vzhůru. Do této kulturní vrstvy byl zahlouben ženský kostrový hrob (obj. 1) a jeden sídlištní objekt (obj. 5). Úsek kulturní vrstvy C představoval pravděpodobně splach s temene nízkého návrší směrem k zaniklé vodoteči a byl osondován na dvou místech (obj./sonda 6 a 7). Vrstva obsahovala omleté zlomky keramiky.



Tetín, okr. Beroun, č. a. 1000/2022 = C-202212024, Polišínský, T.

1. Nám. 9. května, p.č. 1456/1
2. kNN
3. sídlištní vrstva - středověk až novověk

Akce stavba kNN, v Tetíně, Nám. 9. května, parc. č. 1456/1, probíhala v březnu 2023. Podařilo se zachytit část kulturní vrstvy v prostoru chodníku před zámkem. Získány nálezy keramiky (12 ks) a zvířecí kosti (3 ks).

Tursko, okr. Praha-západ, č. a. 1180/2023 = C-202312709; Mattiello, L.

1. Severovýchodní část obce, po levé straně silnice na Těšinu, na parcele č. 780 a 52/1, 48/7, 763, 765, 767.
2. Stavba inženýrských sítí - kabel vysokého a nízkého napětí.
3. Kulturní vrstvy, pravěk zemědělský.

Pokračování hloubení rýhy pro kabel, při kterém byly v roce 2021 zdokumentovány kulturní vrstvy mladší doby knovízské a sídlištní objekt s pohřbem (Mattiello-Němcová-Beran-Cimbůrková 2023). I v tomto roce byly na řezech zdokumentovány kulturní vrstvy s nálezy keramiky, které lze řadit do mladšího zemědělského pravěku, nejspíše do doby bronzové. Bližší datování povaha malých keramických zlomků neumožňuje.

Týnec nad Sázavou, okres Benešov, č. a. 1168/2023 = C-202312481; Kukla, M.

1. V centru historické části obce, Náměstí Hodějovského, Parc. č. st. 97/3;
2. Inženýrské sítě - uzemnění hromosvodu; listopad 2023.

V rámci areálu hradu v těsné blízkosti rotundy, jež je kulturní památkou (REJST. ČÍSLO ÚSKP 20720/2-202) bylo zamýšleno hloubení zemničního pásu hromosvodu nově opravené střechy rotundy a hranolové věže v 60cm hluboké rýze. Vzhledem k faktu, že zde bylo při ZAV z přelomu 60/70 let dvacátého století, který vedl Dr. Hejna, zachyceno několik zděných kamenných staveb a kostrových hrobů, doporučili jsme tuto úroveň snížit na 30cm. I přes to rýha porušila 3 různá kamenná zdiva a 4 hroby, přičemž 2 zdiva a 3 hroby lze ztotožnit s předchozím výzkumem. Výkop samotný vedl od severozápadního nároží hranolové věže, po její západní hraně, dále kolem celé rotundy a apsidy, kolem východní hrany věže až k jejímu severovýchodnímu nároží. Odstup od zdiva kolísal mezi 20 až 120cm. Na čtyřech místech byla z tohoto výkopu směrem ke stavbě hloubena drobná rýha pro připojení svislého hromosvodu, ta však ani v jednom případě (vzhledem ke své zanedbatelné hloubce) neporušila žádnou archeologickou situaci.

Úhonic, okr. Praha západ, č. a. 373/2021 = C-202103527; Bergerová, A.

1. ul. Otakara Kádnera, parc.č. 899/15;
2. stavba RD - přípojky
3. sídliště, zahloubený objekt, neolit

Jde o pokračování pozitivní akce z roku 2021, (dosud bylo na parcele zdokumentováno 9 objektů). Ve první polovině roku 2023 byla 1 archeologická situace objevena ve výkopu pro přípojku (objekt č. 10). Jde o větší objekt se svažitým dnem (s rozměry cca 2,5 m, hluboký cca 40 cm, pozorovatelný na obou profilech výkopu. Nepodařilo se objevit vhodný materiál který by pomohl objekt datovat. Pravděpodobně jde o součást sídliště zkoumaného Milanem Kuklou v roce 2018.



Velenice, okr. Nymburk, č. a. 669/2023 = C-202307877; Doubek, F.

1. Intravilán obce, p. č. 368/39, 368/38;
2. Velenice - U Hřiště, výstavba místní komunikace
3. sídlištní areál, zahloubený objekt; zemědělský pravěk; keramika, zvířecí kosti

Při skrývkách pro nově budovanou místní komunikaci U Hřiště v obci Velenice bylo zjištěno několik zahloubených objektů pocházejících z období zemědělského pravěku. Většinou se jednalo o mělce zahloubené sloupové a sídlištní jámy, v jednom případě pak byla zachycena část pravděpodobně obdélného ohrazení tvořeného mělkým žlabem. Z výplní objektů bylo získáno několik menších zlomků pravěké keramiky a zvířecích kostí, jejichž povrch byl do větší míry erodovaný agresivním půdním prostředím.

Velké Výkleky, okr. Nymburk, č. a. 718/2023 = C-202308167; Doubek, F.

1. intravilán obce při silnici Na Plácku a Malá Strana, p. č. 397/4, 397/8, 397/1, 396/1;
2. výkop pro kabely NN
3. kulturní vrstva; sběry; Ke

Při archeologickém dohledu byla nad zatopenými výkopy vodou po přívalem dešti zjištěna v úseku zhruba 30 metrů na hromadách černá hlinitá vrstva, která ve své výplni obsahovala i několik drobných, na povrchu erodovaných zlomků keramiky. Na starých vojenských mapách z 18. století je v tomto místě zakreslen rybník, tudíž lze s největší pravděpodobností předpokládat, že ona tmavá hlína je jeho pozůstatkem. Provedena byla pouze fotodokumentace a zaměření pomocí souřadnic na mobilním telefonu. Vzhledem k částečně zatopenému výkopu nebylo možné provést dokumentaci profilů v místě nálezů.

Veltruby, okr. Kolín, č. a. 789/2023 = C-202309140; Beneš, Z.

1. Ul. Dvorská; 573/1, 573/3, 464/12, 464/59, 464/71.
2. Veltruby, kNN č.parc. 464/78; IV-12-6029336.
3. Sídliště, doba římská, zahloubené objekty, zbytky dřeva, keramika, kosti.

Rýha kNN dlouhá cca 530 m, široká 30-40 cm a hluboká 80-120 cm. V drtivé většině svého průběhu nic zvláštního nezachytily, pod recentními navážkami a zbytky ornice obvykle procházela podložními fluvialními písky či písčitymi jíly. Podstatné archeologické situace byly zachyceny pouze v poměrně omezeném prostoru na západním konci ul. Dvorská při JZ nároží parc. č. 464/73. Jedná se o celkem 9 zahloubených objektů různých velikostí a tvarů, které se nacházely na úseku dlouhém cca 35 m. Dokumentovány byly pouze v profilech, případně ve dně, pokud se do něj zahlubovaly. Zaměřovány nebyly



geodeticky, ale pomocí osy tažené od samotného JZ nároží zdi pozemku parc. č. 464/73 směrem na východ. Vzorkováním byl z několika objektů získán soubor pravěké keramiky, kterou je možno datovat do doby římské (odhadem cca 2. polovina 1. století až 3. století). Výjimečnou situaci představoval objekt 1, který byl kůlovou jamkou. Kromě obvyklé hlinité výplně totiž obsahoval rovněž ztrouchnivělé zbytky kůlu, který se směrem ke dnu zahrocoval. Zbytky dřeva byly odebrány na přírodovědné analýzy (xylotomární, radiouhlíkovou atd.). Takové dochování dřevěných prvků je možné patrně jen díky překrytí archeologických situací sice tenkou, ale poměrně dost tuhou jílovitou vrstvou, která se nachází pod recentními vrstvami povrchů (hrubý štěrk prolitý asfaltem). Rovněž kosti získané vzorkováním výplně objektů jsou ve velmi dobrém stavu a je důvodné předpokládat, že se může jednat o přírodovědecky slibnou lokalitu.

Veltruby, okr. Kolín, č. a. 818/2023 = C-202309474; Beneš, Z.

1. Celá obec.
2. Výstavba vodovodu ve Veltrubech a Hradištku I.
3. Vesnice, sídliště, nedatovaný zahloubený objekt.

Stavba vodovodu v obou obcích probíhá metodou řízeného protlaku, takže archeologovi ke kontrole zbývají obvykle pouze protlakové jámy (o rozměrech obvykle 2 x 0,8 m), případně přípojky k jednotlivým stavbám. V ulici Dlouhá před č.p. 197 byl v jedné protlakové jámě zjištěn do písčitého podloží zahloubený archeologický objekt (*Obr. 3*). Během jeho začišťování a vzorkování bohužel nebyly zjištěny žádné archeologické nálezy.

Větrušice, okr. Praha-východ, č.a. 1153/2022=C-202214046;Mattiello, L.

1. Intravilán obce, západně od bývalého JZD, parc. č. 30/3.
2. Odstranění stavby rodinného domu č.p. 4 a ostatních objektů na pozemcích parc. č. 265/1 a 30/3, budování komunikace.
3. Sídlištní objekt - jáma, středověk (rs-vs).



Při bourání starých domů a hospodářských budov na parcele 265/1 a následné stavbě komunikací na parcelách 265/1 a 30/3 byl zjištěn jeden sídlištní objekt (jáma) z období středověku. Objekt 1 se nalézal východně od bouraných domů, tedy v místě, kde terénní situace nebyly tolik poničeny. Další možné středověké relikty zřejmě vzaly za své při stavbě kamenných domů a poté při jejich planýrce. V objektu 1 byly nalezeny 4 kusy mazanice a 4 zlomky keramiky (z toho 1x zlomek dna podle něž lze objekt rámcově datovat).

Vlkov pod Oškobrhem, okr. Nymburk, č. a. 379/2023 = C-202303938; Doubek, F.

1. intravilán obce podél cesty k oboře a při hlavní silnici;
2. výkop pro kabely VO - prodloužení trasy
3. nedokumentovaná akce; zahloubený objekt; bez materiálu

Při hloubení rýhy pro kabely VO v obci byl na pozemku parcelní číslo 450 zachycen menší zahloubený archeologický objekt - pravděpodobně sloupová jáma. Zemní práce probíhaly až do večerních hodin vzhledem k místu stavby a předpovědi silných dešťových srážek. Poslední 4 metry výkopy tak již proběhly bez dohledu archeologa a byly zaslány fotografie výkopu z nichž je patrné, že zhruba 1,5 metru před ukončením výkopu byl narušen menší zahloubený objekt s tmavší šedohnědou výplní v jinak světle žlutém podloží. Výkop však byl vzhledem k okolnostem zahrnut, aby vykopaná zemina nebyla nočními intenzivními dešťovými srážkami splavena po místní komunikaci až na hlavní silnici II/611 vedoucí přes obec. Objekt tedy nebyl archeologicky nijak zdokumentován.

Vykáň, okr. Nymburk, č. a. 1015/2023 = C-202311176; Doubek, F.

1. Východní okraj intravilánu obce, lokalita Na Liškárně, p. č. 623/1
2. Výkopové práce kNN pro 8 RD
3. Zahloubený objekt; pravěk, mladší doba bronzová; Ke, ZKo, Ká.

Výkopové práce pro kabely nízkého napětí pro nových 8 RD domů plánovaných k výstavbě v této lokalitě. Zjištěno celkem 8 zahloubených objektů (zásobní jámy kruhového půdorysu, mělčí nespécifikované sídlištní jámy, sloupové jámy) do slínového podloží vyplněných tmavými ulehlými hlínami. Dokumentace profilů v místech s pozitivním archeologickým zjištěním s následným ovzorkováním výplní jednotlivých objektů. Ne příliš početný keramický materiál umožňuje zařadit objekty pouze rámcově do období mladšího pravěku, nicméně osídlení z mladší doby bronzové, které se podařilo zachytit na blízkých parcelách v dřívějších letech při prováděných zemních pracích dává určité vodítko k přesnější dataci objektů. Na tuto akci plynule navázala akce následující - výstavba IS, komunikace a 8 RD o které je referováno následně v tomto přehledu.



Vykáň, okr. Nymburk, č. a. 1082/2023 = C-202311815; Doubek, F.

1. Východní okraj intravilánu obce, lokalita Na Liškárně, p. č. 623/1 až 11;
2. Výkopové práce pro IS, komunikaci a 8 RD
3. Zahloubené objekty, hrob; knovízská kultura, mladší pravěk, kultura zvoncových pohárů; Ke, ZKo, LKO, Ká, ŠI.

Akce volně navazující na předešlou. Jelikož se jedná a tu samou lokalitu a prostor, bylo v číslování objektů pokračováno od posledního čísla 8 dále až k prozatím poslednímu zjištěnému objektu číslo 40. prozatím na podzim roku 2023 provedeny výkopové práce pro vodu a kanalizaci, v roce 2024 bude pokračovat výstavba komunikace a RD. Zahloubené zjištěné objekty náležejí především k období mladší doby bronzové - knovízské kultuře. Zjištěny byly zřejmě dvě polozemnice, několik blíže nespécifikovaných sídlištních jam, kúlových či sloupových jam. Z velké části

se však jednalo o zásobní jámy s úzkým hrdlem, které byly umístěné zejména ve spodní část svazitého pozemku v blízkosti Týnického potoka. Zde byl výkopem zachycen také kostrový hrob náležející kultuře zvoncových pohárů. V hrobové jámě byla na boku uložena dospělá žena s menší keramickou nezdobenou nádobkou za zády a drobnou štípanou industrií položenou do oblasti dlaní zemřelé.

Zápy, okr. Praha-východ, č. a. 567/2023 = C-202306375; Baloun, L.

1. Severní okraj obce, poblíž areálu zemědělského družstva, parc. č.: 842; 845/2; 840/2;
2. Skladové haly RTK; květen 2023.
3. Neolit, starší doba železná; plošný odkryv.



Plocha určena k výstavbě dvou skladových hal, manipulačních ploch a parkovacích stání leží při SZ okraji obce Zápy. Pozemky určené k zástavbě jsou situovány mezi nájezdem dálnice D10 a bývalým areálem zemědělského družstva. Na západní straně pozemky ohraničuje silnice druhé třídy č. 101 s nově vybudovaným kruhovým objezdem. Archeologický výzkum provedený při výstavbě této okružní křižovatky přinesl poznatky o pravěkém osídlení z období neolitu a také starší doby železné. Dle rozsahu

dokumentovaných situací bylo zřejmé, že pravěké osídlení bude pokračovat i do prostoru výše uvedených stavebních pozemků. Počátkem května r. 2023 byla zahájena skrývka ornice v těsné blízkosti okružní křižovatky. Již během prvního dne terénních prací došlo k potvrzení našeho předpokladu o pokračování pravěkého osídlení tímto směrem. Nalezeny byly velké nepravidelné objekty (hliníky), zásobní jámy a také půdorys dlouhého neolitického domu. Vzhledem k velikosti stavbou dotčené plochy pokračovala skrývka nadloží v závislosti na kapacitách dočasné depónie odtěžené ornice. Proto se práce na skrývce zeminy přesouvaly z jedné



strany pozemků na druhou. SV polovina skrývané plochy přinesla zcela odlišný typ archeologických situací v podobě pohřebního areálu ze starší doby železné. V rámci pohřebního areálu byly nalezeny mělké žárové pohřby, dále obdélné hrobové jámy s kostrovými pohřby a také velké komorové hroby s četnými nálezy keramických nádob. Tři z těchto komorových hrobů byly navíc obehnané mělkým kruhovým žlábkem. Do období laténské kultury mladší doby železné náleží obdélné hrobové jámy s ostatky pohřbených jedinců. Kromě četných bronzových a železných milodarů nalezených v hrobových jamách se podařilo vyzvednout také soubor šesti menších keramických nádob.

Zdice, okr. Beroun, č. a. 109/2023 = C-202301043; Polišínský, T.

1. Ulice Pod Rozvodnou; parc. č. 2127/31
2. Inženýrské sítě - kNN.
3. 2 zahloubené objekty - (neolit).

Akce realizace inženýrských sítí - kNN v obci Zdice, okr. Beroun, Pod Rozvodnou probíhala od února do června 2023. Pouze v části úseku Pod Rozvodnou, parc. č. 2127/3, byly zachyceny 2 sídlištní objekty LNK. Celkem bylo vzorkováním získáno 5 ks keramiky.



i. Nehrazené investorem - celkem 424, z toho 24 pozitivních

Výběr informací o pozitivních výzkumech - řazeno abecedně dle katastrů, vedoucí výzkumů (autoři textů) uvedení v závorce.

Bašť, okr. Praha-východ, č. a. N251/2022 = C-202206450; Roháček, M.

1. Bašť, p. č. 6/2, 6/4, 7/1, 7/2, ulice K Vodárně
2. Výstavba 2 RD
3. Pravěk, únětická kultura.

Výstavba dvou 2 RD (kde bylo v roce 2022 odhaleno při výkopech celkem deset arch. objektů, včetně únětického hrobu s ostatky dvou jedinců) pokračovala i v roce 2023. Na konci září byl zkontrolován nově vzniklý výkop pro příjezdovou cestu, zaříznutý do mírně svažitého terénu směrem k bráně pozemku. Na řezu tak byla identifikována kulturní vrstva nacházející se pod novověkými zásypy. V řezu, na vrcholu kulturní vrstvy, se nacházely ostatky dvou psů, nejspíše související s moderním zbořeným statkem, který na místě býval. Pod jedním pohřbem psa byla nalezena kumulace větších fragmentů pravěké keramiky (obr. 6). Pravěké střepy byly nalezeny i na jiných místech kulturní vrstvy.



Dobřichov, okr. Kolín, č. a. N75/2023 = C-202302893; Beneš, Z.

1. Ul. Kalabousek, poloha Malé noviny, parc. č. 151/2.
2. Stavba rodinného domku.
3. Sídliště, zahluobené objekty, doba římská; zlomky keramiky.



Stavba RD na již známém sídlišti z doby římské přinesla zjištění celkem 4 nových sídlištních objektů, které byly označeny jako 47, 48, 49 a 50 a byly tak vřazeny do číslování z výzkumu z let 2020-2021, resp. doplňování dalších objektů během navazujících staveb RD. Všechny 4 objekty byly zjištěny v profilech vyhloubených základových rýh, případně ve dně těchto rýh. Celkové rozměry stavby RD činily cca 22 x 8 m. Šířka základových rýh byla 60 cm a hloubka 80 cm od současného povrchu. Stavebník nejprve provedl plošnou skrývku do hloubky cca 10-15 cm, pohyboval se tedy pouze v ornici, která sahala do hloubky 40-50 cm. Pod ní

následovalo tmavohnědé nadloží (podorničí), podložní šedohnědé zahliněné jíly se obvykle nacházely v hloubce 60 cm. Objekty byly v profilech a ve dně začištěny, dokumentovány kresebně a fotograficky a geodeticky zaměřeny. Po dokumentaci byly stěny i dno vzorkovány za účelem získání datovatelných nálezů. Ty sestávaly bez výjimky z doby římské. V jednom případě byl získán i masivní železný nýt. Z ornice na hraně výkopu byl získán drobný zlomek římsko-provinciální keramiky typu terra sigillata.

Chotětov, okr. Mladá Boleslav, č. a. N123/2023 = C-202304294; Behenský, P.

1. ul. Smetanova, parc. č. 198/32.
2. Novostavba rodinného domu; duben 2023.
3. Zahluobený objekt; pravěk, industriální období.

V rámci dohledu byla kontrolována skrývka plochy pro novostavbu rodinného domu, která bohužel neodhalila žádné archeologické situace. Při kontrole výkopů pro základové pasy se podařilo zachytit menší zahluobený objekt nejspíše sídlištního charakteru. Objekt byl kresebně a fotograficky zdokumentován na řezu stěny výkopu, geodeticky zaměřen a ovzorkován. Ze vzorkování jeho výplně byly získány dva zlomky keramiky, malý fragment stavební keramiky (cihla) a kovaný hřeb s kladívkovitou hlavou. Nálezy lze



datovat rámcově do pravěku až industriálního období.

Chotýš, okr. Kolín, č. a. N211/2023 = C-202306760; Dufek, J.



1. Centrální část obce mezi čp 14 a 81, jižně od zvoničky; ppč. 1006, 35/4.
2. Stavba RD.
3. sídliště, neolit (StK), 2 sídlištní objekty.

19. 6. 2023 byly ve výkopu základového pasu pro rodinný dům zachyceny dva archeologické objekty. Objekt 1 byl zachycen v několika profilech a jednalo se o typický hliník vyplněný tmavě šedou hlínou a obsahoval minimum nálezů. Získáno menší množství neolitické keramiky StK. V obj. 2 byly v profilu dokumentovány koncentrace rozplavené mazanice a přepálených kamenů. Typ objektu: hliník a nespécifikovaný

sídlištní objekt. Datování: neolit (StK).

Kostelní Střimelice, okr. Praha-východ, č. a. N 147/2023 = C-202305253; Bernat, J.

1. Kostelní Střimelice, část obce Stříbrná Skalice, parc. č. 65/3.
2. DČOV u rodinného domu č. p. 87; květen 2023, ukončeno.
3. Vrcholně středověká keramika z vrstvy v areálu historického jádra vsi

V prostoru prameniště jihozápadním směrem od kostela sv. Martina a tvrzíště dokumentován řez v jižní stěně výkopu pro domovní čistírnu odpadních vod. V rámci až 1,6 m mocné stratigrafie registrována vrstva s kameny dokládající zřejmě středověkou stavební aktivitu v okolí prameniště, doloženou už dřívějšími záchrannými akcemi. Patrně z uvedené vrstvy pocházejí zlomky vrcholně středověké keramiky zachycené sběrem na hromadě zeminy z výkopu.

Květnice, okr. Praha-východ, č. a. N26/2023 = C-202301041; Dufek, J.

1. jižní vyústění Rezedové ulice; ppč. 695/280.
 2. Stavba RD.
 3. sídliště, zemědělský pravěk, ojedinělý objekt.
8. 2. 2023 byl po skrývce plochy určené ke stavbě rodinného domu dokumentován objekt nepravidelného půdorysu s delší osou ve směru západ-východ. Nálezy: bez nálezů. Typ objektu: nespécifikovaná sídlištní jáma. Datování: zemědělský pravěk.



Nespeky, okr. Benešov, č. a. N143/2023 = C-202303169; Kukla, M.

1. Jihovýchodně od obce - část Městečko, mezi Benešovskou a Sázavskou ulicí, na pravém břehu Sázavy, Parc. č. 2703/22.
2. Výstavba komunikace k RD, vodovod; duben - současnost 2023.
3. Sídlištní objekty LT-D; kompletní dokumentace.

Po skrývce ornice, kterou vyvolala výstavba komunikace k rodinným domkům, bylo v ploše šterkopískové říční terasy objeveno několik koncentrací s fragmenty keramiky a jedna kumulace kamenů v ose sever-jih. Po bližším průzkumu byli lokalizovány dva oválné objekty, zahloubené zhruba 40 cm do podloží a byli kompletně extrahovány. Třetí objekt identifikován nebyl - pravděpodobně zničen orbou. Kamenná koncentrace je pravděpodobně zaniklá cesta.

Otradovice, okr. Mladá Boleslav, č. a. N359/2022 = C-202209272; Behenský, P.

1. J část vsi, parc. č 41/1.
2. Výkopové práce pro IS k novostavbě RD; duben 2023.
3. Cihlové zdivo; vrcholný středověk, novověk, novověk-industriální období.



V roce 2022 probíhal na parcele č. 41/1 archeologický dohled nad stavbou rodinného domu při kterém byly ve výkopech pro základové pasy zachyceny 2 zahloubené objekty. O rok později byla zahájena výstavba inženýrských sítí k RD, kde byla zkontrolována pouze rýha pro novou elektro přípojku. Výkop protnul již jeden zdokumentovaný objekt č. 1 a také cihlové zdivo patrně po stavbě, která v těch místech dříve stála, kterou se ovšem přes důkladné prohlédnutí leteckých fotografií z různých let, dále císařských otisků stabilního katastru a indikační skici bohužel nepodařilo dohledat. Znovu protnutý objekt č. 1 byl pouze ovzorkován, kde se z výplně podařilo získat další zlomky keramiky a

zvířecí kost, které lze datovat do rámcově do vrcholného středověku a novověku. Cihlové zdivo bylo, jak kresebně, tak fotograficky zdokumentováno, zaměřeno a lze ho patrně datovat do novověku až industriálního období.

Pašinka, okr. Kolín, č. a. N317/2022 = C-202208058; Beneš, Z.

1. Poloha U hřiště; parc. č. 118/84.
2. Stavba RD.
3. Sídliště, zahloubené objekty, neolit (kultura s lineární keramikou); keramika.

Stavba RD na již známém sídlišti z mladší doby kamenné přinesla zjištění celkem 2 nových sídlištních objektů, které byly označeny jako 204 a 205 a byly tak vřazeny do číslování z výzkumu z let 2022-2023. Oba objekty byly zjištěny v profilech vyhloubených základových rýh, případně ve dně těchto rýh. Celkové rozměry stavby RD činily cca 13 x 12 m. Šířka základových rýh byla 40 cm a hloubka až 110 cm od současného povrchu. Stavebník nejprve provedl plošnou skrývku do hloubky cca 30 cm, pohyboval se tedy pouze v ornici, která sahala do hloubky 40-50 cm. Pod ní následovalo tmavohnědé nadloží (podorničí), podložní váté spraše navazovaly v hloubce 60 cm. Objekty byly v profilech a ve dně začištěny, dokumentovány kresebně a fotograficky a geodeticky zaměřeny. Po dokumentaci byly stěny i dno vzorkovány za účelem získání datovatelných nálezů. Objekt 204 byl menší a vzorkováním z něj nebyly získány žádné nálezy. Objekt 205 byl výrazně rozměrnější (patrně šlo o hliník) a na nálezy poměrně bohatý, takže je možné jej už nyní zařadit do kultury s lineární keramikou.



Pašinka, okr. Kolín, č. a. N224/2023 = C-202307954; Beneš, Z.

1. Poloha U hřiště; parc. č. 118/36, 118/39, 118/44-49-50.
2. Stavba tří rodinných domů.
3. Sídliště, neolit, kultura s lineární keramikou; keramika, kosti.

Investor zahájil stavbu celkem tří RD stejné dispozice a rozměrů pro svou rodinu v nové kolonii RD na archeologické lokalitě (polykulturní sídliště, především však z období neolitické kultury s lineární keramikou), která je postupně ničena a zároveň dokumentována již od roku 2011, kdy byly položeny první rýhy kNN. První situace zde dokumentoval M. Vávra, posléze pak Z. Beneš (naposledy *Beneš 2023*). Všechny akce jsou postupně zaznamenávány do stejného plánu a je vedena souvislá řada číslování objektů.

Během dvou dnů byly postupně vyhloubeny základové rýhy pro tři RD (*Obr. 10*). Domy měly rozměry 19,2 x 13,7 m. Základové rýhy byly široké 60 cm a hluboké různě - RD na parc.č. 118/44 je měl nejhlubší (až 90 cm), oba další RD pak obvykle 60 cm, místy ale i 45 cm. Je to dáno tím, že RD na parc.č. 118/44 byl zahlouben do výjimečně mocných nadložních hlín. V každém RD byly zjištěny zahloubené archeologické objekty (celkem 12, v průběžném číslování jde o objekty 206 až 217). Ty byly začištěny, označeny a dle možností vzorkovány kvůli získání nálezů. Těch nicméně mnoho není, což je dáno jednak metodou práce archeologa v profilech základových žlabů, jednak velkou tuhostí a přeschlostí půdy v profilech. Lze nicméně potvrdit, že pokud nějaké nálezy získány byly, šlo o zlomky neolitického stáří.

Pašinka, okr. Kolín, č. a. N280/2023 = C-202309592; Beneš, Z.

1. Poloha U hřiště; parc. č. 118/31.
2. Stavba rodinného domu.
3. Sídliště, neolit, kultura s lineární keramikou; keramika, kosti.

Stavba RD na archeologům již známé lokalitě U hřiště (další info viz výše) přinesla opět nová zjištění. Nyní kontrolované základové rýhy pro nový RD měly rozměry 17,8 x 9,4 m a byly zahloubeny do předem provedené plošné skrývky ornice do hloubky cca 40 cm (Obr. 11). Základové rýhy byly široké 50 cm a hluboké různě - pohybovaly se mezi 110 až 140 cm od současné úrovně povrchu. V profilech základových rýh byly zjištěny celkem 4 zahloubené archeologické objekty (v průběžném číslování jde o objekty 218 až 221). Ty byly začištěny, označeny a dle možností vzorkovány kvůli získání nálezů. Podle nich lze datovatelné objekty přisoudit mladší době kamenné (kultura s lineární keramikou).



Plaňany, okr. Kolín, č. a. N10/2023 = C-202300508; Dufek, J.

1. Ul. Ke Hřišti; parc. č. 1035/124.
2. Vodovodní přípojka k č.p. 154.
3. Sídliště, zahloubený objekt, nedatováno.

Přemyšlení, okr. Praha-východ, č. a. N379/2023; Baloun, L.

1. K Holosmetkům, Pampelišková, parc. č.: 83/105.
2. Novostavba RD a garáže; listopad 2023.
3. Pravěk zemědělský; dokumentace profilů.

Výkopovými pracemi pro novostavbu rodinného domu došlo k narušení jednoho sídlištního objektu. Sídlištní jáma byla zahloubena do geologického podloží tvořené sprašemi. Dno objektu se mírně zahlubovalo pod úroveň základového pasu, přibližně 140cm od současného travnatého povrchu. Celková délka dokumentované archeologické situace činila ca 200cm. Z výplně objektu byl získán soubor zvířecích kostí a také čtyři menší zlomky nezdobené pravěké keramiky. Zlomky lze datovat pouze do širšího časového rámce doby bronzové - starší doby železné. V okolí předmětné parcely byla v minulosti dokumentována řada archeologických situací od neolitu až po starší dobu železnou.



Přerov nad Labem, okr. Nymburk, č. a. N 177/2023 = C-202305748; Doubek, F.

1. Západní okraj obce, ulice Sluneční;
2. Výkopy pro přípojky vody a kanalizace k parcelám 174/20, 174/19, 174/18
3. Zahloubený objekt; nedatováno; bez nálezů

Přípojky vody a kanalizace na stejné lokalitě jako posledně zmíněná investiční akce přeložky kVN. Výkopy přes zpevněné komunikace k dotčeným pozemkům. Zachycen byl jeden mělce zahloubený objekt v profilech výkopu, který byl vedený přes místní zpevněnou komunikace k parcele 174/20. Nalezený objekt neposkytl žádný archeologický materiál, nelze jej tak s určitostí přiřadit k v tomto prostoru se nacházejícímu raně středověkému pohřebišti, či pravěkému osídlení lokality. Akce není prozatím ukončena, výkopy budou pokračovat dále na jednotlivých pozemcích vlastníků RD.

Řevnice, okr. Praha - západ, č. a. N 144/2023 = C-202213512; Zemanová, P.

1. ul. Třebáňská, pč. 2574

2. rodinný dům; červen - červenec 2023
3. sídliště; mladší - pozdní doba kamenná

Na severozápadním okraji obce byly v rámci archeologického dohledu v základových pasech pro rodinný dům evidovány tři malé objekty sídlištního charakteru, z kterých pochází nepočetné zlomky keramiky a fragment štípané industrie. Na základě nevýrazné keramiky lze všechny objekty časově zařadit jen obecně do mladší až pozdní doby kamenné.



Stříbrná Skalice, okr. Praha-východ, č. a. N 133/2023 = C-202304575; Bernat, J.

1. Stříbrná Skalice, ul. Pod Farou, parc. č. st. 105.
2. Přípojka kanalizace a rekonstrukce rodinného domu č. p. 110; duben 2023, zahájeno, přerušeno.
3. Fragменты kachlů z chalupy č. p. 110 v ochranném pásmu kulturních památek (ev. č. ÚSKP 3112).

Sběrem na hromadě zeminy z mělkých výkopů pro domovní kanalizaci v síni zčásti roubeného domu z doby kol r. 1800 byly zachyceny malé zlomky kamnových kachlů, zřejmě ze staršího industriálního období (19. století). Zásahy uvnitř stavby a v jejím bezprostředním okolí budou ještě pokračovat.

Stříbrná Skalice, okr. Praha-východ, č. a. N 229/2022 = C-202205795; Bernat, J.

1. Stříbrná Skalice, ul. Pod Farou, parc. č. st. 89, 63, 1674/1.
2. Rodinný dům, zpevněné plochy vč. parkovacího stání, venkovní jednotka TČ vzduch/voda, opěrné stěny, akumulační nádrže na dešťové vody, přípojky vody, kanalizace a elektro; říjen 2023, ukončeno.
3. Situace zaniklé zahloubené novověké zděné stavby ve dvoře stavení č. p. 62 v historickém jádře obce (ochranné pásmo kulturních památek rejst. č. ÚSKP 3112).

Pozitivní archeologická situace byla zjištěna pouze na trase rýhy pro neveřejnou část přípojky elektro. Výkop vedl k rozestavěnému rodinnému domu na pozemku parc. č. 63 od pojistkové skříně v ulici Pod Farou (parc. č. 1674/1) přes dvůr (parc. č. st. 89) dosud stojícího původního stavení č. p. 62. Právě ve dvoře prošla rýha menší zaniklou zahloubenou zděnou stavbou. Jihovýchodní strana stavby byla vzdálená 2,7 m od ulice Pod Farou. V severovýchodní stěně rýhy byl profil stavby zachycen v délce 3,1 m. Dna (podlahy) stavebního objektu rýha nedosáhla. Tloušťku obvodových zdí z lomového kamene na vápennou maltu se nepodařilo zjistit, vnitřní strana zdí destruovala totiž do následně zaplňovaného prostoru zahloubené stavby. Z výplně se podařilo získat jen několik menších zlomků novověké keramiky. Běžně dostupné archivní mapy z 19. a 20. století v místě nálezu žádnou stavbu nezachycují. Pravděpodobně se jednalo o sklípek nebo o podsklepený špýchar v obvyklém umístění na protilehlé straně dvora, proti vstupu do stavení. Podle dochovaného původní číslování vzniklo stavební místo domu č. p. 62 před rokem 1771, ale původně k němu náležela zřejmě i parcela pozdějšího sousedního domu č. p. 137.

Stříbrná Skalice, okr. Praha-východ, č. a. N 360/2023 = C-202311984; Bernat, J.

1. Stříbrná Skalice, Ve Spáleném, parc. č. 308/13, 308/21, 308/22, 360/1, 360/27, 360/28, 360/29, 360/30, 360/31, 360/32, 360/33, 360/34, 360/35, 360/36, 360/37, 360/38.
2. Výstavba 12 rekreačních objektů; říjen - listopad 2023, zahájeno, přerušeno.
3. Mezní pás v areálu středověké - novověké plužiny.

Pouze zářez nové komunikace (parc. č. 308/21, 360/1) proťal na hranici s parc. č. 308/13, 308/22, 360/32 a 360/37 mezní pás patrný dosud i v povrchovém terénním reliéfu. V době zaměřování stabilního katastru v roce 1841 mez už zřejmě existovala, protože tvoří hranici mezi původními celými pozemky parc. č. 308 a 360. Na ploše skryté pro komunikaci nebyly registrovány žádné archeologické zahloubené objekty. Z dalších částí stavby byly realizovány pouze vrty pro studny, takže archeologický dohled bude pokračovat i v roce 2024.

Svárov, okr. Kladno, č. a. = 1128/2022 = C-202213512, Volf, V. - Polišenský T.

1. Na Doušovině, p. č. 88/124-128
2. infrastruktura
3. zahloubené sídlištní objekty - HaD.

Při skrývkách byla identifikována skupina zahloubených objektů - sloupových jam, zemnic a dalších, zřejmě sídlištních objektů. Sběrem a vzorkováním byl získán reprezentativní soubor keramických zlomků datujících objekty do starší doby železné. Zachycené půdorysy byly geodeticky zaměřeny, poté stavba pokračovala hloubením liniového výkopu v ose skrývky pro pokládku vodovodu. Ten prořal i některé zahloubené objekty. Na stěnách tohoto výkopu byly kresebně a fotograficky dokumentovány zahloubené části zasažených objektů. Všechny identifikované sídlištní situace lze datovat na základě movitých nálezů zlomků keramiky do staší doby železné.



Tetín, okr. Beroun, č. a. N261/2022 = C-202206659; Polišenský, T.

1. Ulice Na Parkáně, č.p.134
2. Inženýrské sítě - dešťová kanalizace s jímkou.
3. Sídliště

V bezprostřední blízkosti násypu valu zachycena část zahloubeného objektu se zbytky malty v kontextu raně středověké keramiky a jeden mělký zahloubený objekt a kulturní vrstva.

Úhonice, okr. Praha západ, č. a. N119/2021 = C-202103259; Bergerová, A.

1. ul. Otakara Kádnera, parc.č. 898/1.
2. stavba RD - přípojka
3. sídliště, zahloubený objekt, zemědělský pravěk

Jde o pokračování akce z roku 2021, (kdy při stavbě RD došlo k objevení 7 sídlištních objektů, datovaných nálezy do doby kultury s volutovou keramikou). Nová archeologická situace byla objevena na profilu výkopu pro přípojku, kde byl zdokumentován objekt (č.8) zahloubený do žlutohnědého sprašovito-jílovitého podloží. Rozměry má cca 120 cm, hloubka naměřena 40 cm. Objevit se podařilo zlomky keramických střepů. Jde o součást neolitického sídliště z výzkumu M. Kukly z roku 2018.



Velim, okr. Kolín, č. a. N212/2023 = C-202306888; Beneš, Z.

1. Ul. U Koupaliště, parc. č. 337/6.
2. Stavba rodinného domku.
3. Sídliště, kulturní/erozní vrstva, doba bronzová; zlomky keramiky.

Před stavbou RD je nejprve prováděna plošná skrývka a teprve do ní budou zahloubeny základové rýhy. Plošná skrývka na východním břehu Nouzovského potoka byla vysvahována dle terénu, takže se pohybuje 20-80 cm od povrchu. Svrchních 40 cm představuje šedohnědé nadloží (ornice) prosycené recentními odpadky. Niž se pak nachází černohnědá jílovitá hlína, které představuje patrně nivní (erozní/kulturní?) hlíny obsahující zlomky keramiky, jejíž stáří lze pouze kontextuálně odhadovat na (střední?) dobu bronzovou. Dne 30.6.2023 je stavba zaseknutá ve fázi nedokončené skrývky, takže základové rýhy slibující nahlédnout do zmiňované vrstvy ještě nebyly vyhloubeny. Teprve po dokončení plošné skrývky byly do ní vyhloubeny základové rýhy nového RD široké cca 40-50

cm a hluboké dalších 60 cm. Díky nim bylo potvrzeno, že tmavá vrstva obsahující pravěké nálezy byla mocná cca 60 cm. Pod ní se pak nacházejí žlutobílé podložní jíly/slíny. Žádné zahloubené archeologické objekty zjištěny nebyly. Nálezy z vrstvy nejsou nikterak typické, lze ale usuzovat, že budou nejspíše souviset s nedalekým (cca 300 m) jádrem hradiště Skalka z přelomu střední a mladší doby bronzové. Dohlážená stavba se totiž sice nachází vně jeho vnitřního opevnění, nicméně se patrně nachází ještě uvnitř jeho vnějšího opevnění. Zjištěná tmavá vrstva může být z definice vrstvou kulturní, rovněž tak ale splachovou, neboť konkrétní sídlištní situace na stavbě RD zjištěny nebyly.

Veltruby, okr. Kolín, č. a. N364/2023 = C-202312132; Beneš, Z.

1. Ul. Za Stodolou; parc. č. 258/13.
2. Stavba rodinného domu.
3. Sídliště, mladší doba římská; keramika, kosti.



Stavba (vyhloubené základové rýhy RD) byla nejprve zachycena náhodou v polovině října a bylo zřejmé, že v tomto stavu byla již několik měsíců, neboť profily byly téměř rozsypané. Tehdy se podařilo zde nasbírat malý soubor keramiky, datovaný pouze obecně do mladšího pravěku. V profilech severní stěny bylo možné odhadovat zhruba dva zahloubené objekty. Archeolog se poté pokoušel spojit se s majitelem pozemku, načež došlo oznámení doslova dva dny před pokračováním zemních prací. Díky rychlému jednání se archeolog dostal 2.11.2023 do situace zhruba hodinu před příjezdem betonářů, kdy mohl začít a dokumentovat

situace, které byly viditelné po předchozím mechanickém dočištění základových rýh. V ten moment se v severní stěně nerýsovaly objekty dva, nýbrž jedna větší jáma, z jejíhož profilu byly získány nepočetné menší zlomky keramiky a kostí. Dokumentace byla provedena fotografická i kresebná a základy i objekt byly geodeticky zaměřeny dodatečně po zalití základů betonem. Ještě dne 7.11. se archeolog zastavil podívat se na hromadu hlíny z výkopu, na níž našel početný a kvalitní soubor keramiky, kterou je možné datovat do 3.-6. století n. l. Je zřejmé, že jde o tu samou lokalitu, kterou v roce 1991 povrchovým sběrem objevil P. Břicháček (*Břicháček 1991*).

Všechromy, okres Praha-východ, č. a. ; Kukla, M.

1. Jižně od návsi obce, Náměstí Hodějovského, Parc. č. 21/1.
2. Zahradní úpravy - přístavba pergoly; říjen 2023.
3. Kachlová kamna

V zadním traktu původního dvora (Císařský povinný otisk stabilního katastru 1841), byla nalezena destrukční vrstva, která obsahovala enormní množství renesančních kachlů ve formě menších i větších zlomků. Zachycena byla i tenká spáleništní vrstva a kamenná konstrukce, nasvědčující, že samotné destruované otopné zařízení (kachlová kamna) se nalézají v původním umístění. Zhruba do těchto míst je také kladena původní tvrz (kopec Horka jižně od návsi), náležící Všechromským vladykům, kteří stojí za zrodem pánů z Říčan. To by korespondovalo s poměrně honosnými motivy reliéfních kachlů. Např. římsové kachle s nápisem „MEDEK“ (uváděn jako autor kachlů) 1. třetina 16. stol., nebo s dvěma mileneckými/manželskými páry s hudebníkem 1531-1572. Z reliéfních kachlů jsou to například jednoocasý lev v kolčím štítu ve skoku z 1. třetiny 16. stol., nebo putti hrající na dudy 1550.

1. KOORDINACE PROVÁDĚNÍ ZAV NA ÚZEMÍ STŘEDOČESKÉHO KRAJE

i. pravidelná účast na SAK, PAK

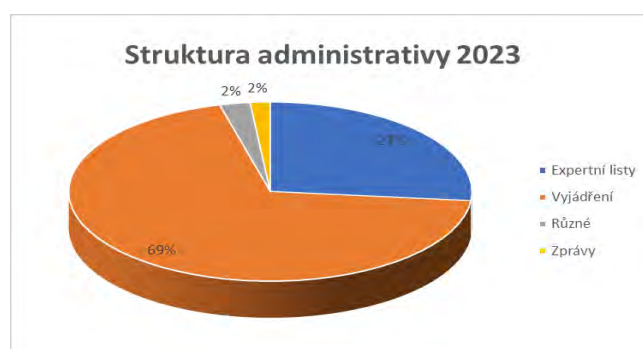
Zástupci ÚAPPSC se v rámci možností účastnili jednání Středočeské archeologické komise i on-line (M. Kukla) a Pražské archeologické komise (Mgr. Zemanová).

2. ODBORNÁ POMOC ORGÁNŮM VEŘEJNÉ SPRÁVY - VYJÁDŘENÍ I PRO INVESTORY

A PROJEKTANTY

Evidence odchozí pošty 2023:

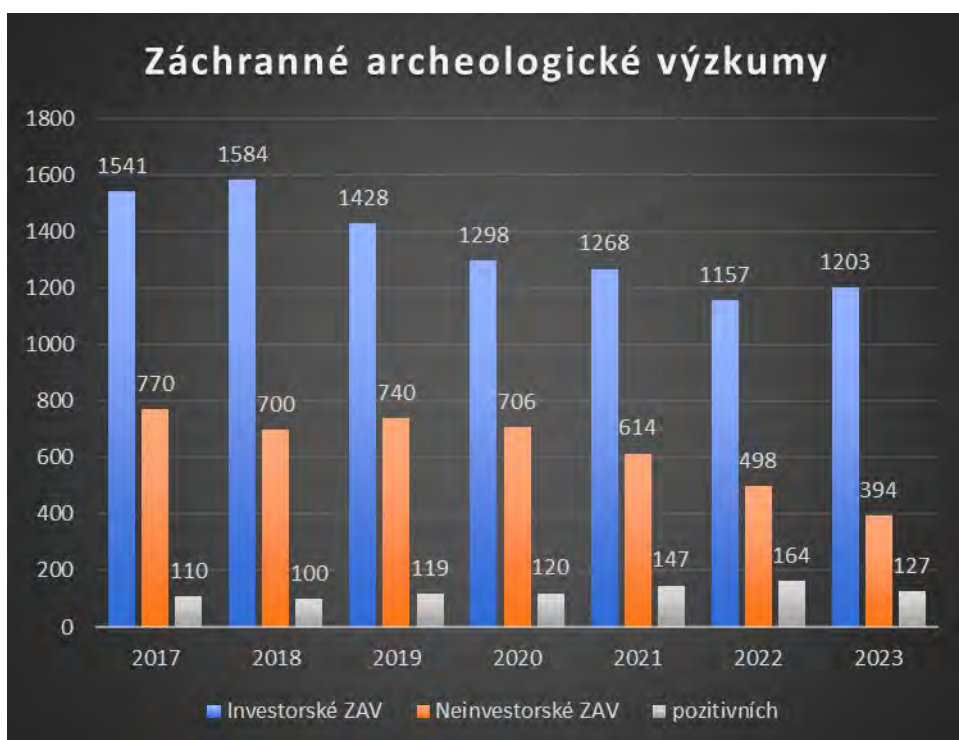
Expertní listy	1 409
Vyjádření	3 665
Různé	129
Zprávy	85
Celkem	5 288 čísel



Administrativní činnost (vyjádření pro stavebníky, projektanty a orgány státní správy) je vykonávána samostatnou referentkou, která zároveň zapisuje akce nahlášené přímo ÚAPPSC do Archeologické mapy ČR. Od ledna 2019 používají AM ČR jednotliví archeologové, kteří přímo zaznamenávají akce s negativním výsledkem - výstup je přímo ve formátu Expertního listu. Archivace papírové podoby probíhá centrálně (uloženo u ředitelky). V roce 2023 pracovníci ÚAPPSC pracovali s **2 353** záznamy v celorepublikové databázi, z toho bylo **858** záznamů archivováno (administrativně ukončeno).

3. EVIDENCE ARCHEOLOGICKÝCH AKCÍ - DATABÁZE ZAV

Od roku 2007 jsou oznámení o zahájení výkopových prací a objednávky ZAV evidovány v oddělených jednoduchých excelových databázích. Srovnání od roku 2017 viz graf.



V roce 2023 bylo investorských akcí evidováno **1 203**, rodinných domků **394**. Sledování akcí jednou osobou a porovnání s databází AMČR minimalizuje duplicitu záznamů z naší strany (množí se však duplicitu ze strany ARÚ Praha). Zapisujeme akce nahlášené stavebníkem přímo ÚAPPSC, ojediněle se jedná o zaznamenání akce neohlášené a zjištěné archeologem přímo v terénu. Je jisté, že některé údaje (převážně z prosince) se vztahují k realizaci akce až v roce následujícím a naopak některé akce z let minulých byly ukončeny až v roce 2023 nebo pokračují několik let.

4. EVIDENCE A KONTROLA ARCHEOLOGICKÝCH NALEZIŠŤ

i. povrchové sběry

Nedílnou součástí práce archeologa je i nedestruktivní průzkum formou povrchových sběrů, který pomáhá při pozitivní identifikaci území s archeologickými nálezy. Tvoří však velmi malou část a kolegové se sběrům až na výjimky (interní projekty) nevěnují systematicky, ale náhodně při jiné práci (převážně při dohledu na investorském výzkumu).

Z. Beneš - Vrbová Lhota, Dvořiště, Kounice, Vyšehořovice

P. Behenský - J. Bernat - M. Kukla - Stříbrná Skalice - areál zaniklé vesnice Kozly; zaniklá osada Přibyslavice; výšinné sídliště v poloze Na Hradcích

J. Bernat - M. Kukla - Stříbrná Skalice -výšinné sídliště v poloze Na Hradcích; Oplany/Hradec u Stříbrné Skalice - zaniklá středověká osada

ii. kontroly památek zapsaných

Kontrola památek zapsaných je bohužel pouze také okrajovou činností pracovníků ÚAPPČ, nicméně byla provedena kontrola stavu několika nemovitých archeologických památek a provedena fotodokumentace (ke každé návštěvě je ve spisovém archivu uložena samostatná zpráva):

L. Baloun - Brandýs nad Labem - zámek

P. Behenský - hradiště - V Chobotech

- hradiště Dalovice
- hradiště Předliška
- zřícenina Michalovice
- zřícenina Starý Stránov
- tvrz Velké Horky;
- tvrziště Strašnov;
- Hradec, okr. Mladá Boleslav, areál raně středověkého hradiště Hradec nad Jizerou, Sychrov, okr. Mladá Boleslav,
- areál zříceniny zámku Zásadka, Olšina, okr. Mladá Boleslav, areál tvrziště Kurovodice

Z. Beneš - hradiště Radim

A. Bergerová - Stradonice oppidum (rejst. číslo ÚSKP 23279/2-438), návštěva 9.1.2023

- Hradiště Na Homoli (rejst. č. ÚSKP 28972/2-2372), návštěva 21.3.2023
- Hradiště Libušín (rejst. číslo ÚSKP 29148/2-693), návštěva 18.4.
- Hrazany oppidum (rejst. číslo ÚSKP 25295/2-283), návštěva 26.4.
- Hradiště Březí (rejst. číslo ÚSKP 35298/2-2207), návštěva 9.5.
- Otmíčská hora (rejst. č. ÚSKP 21285/2-433,), návštěva 14.12.2023
- Doubravčice tvrz (rejst. č. ÚSKP 15465/2-443), návštěva 14.12.2023
- Žíkovec (rejst. č. ÚSKP 28595/2-2632), návštěva 26.7.2023
- Plešivec (rejst. č. ÚSKP 45781/2-2629), návštěva 3.10. 2023
- Knihov (nejde o zapsanou památku, hradiště je však známé a vedené jako území s archeologickými nálezy UAN I), 14.11.2023

J. Bernat - Černé Budy, okr. Benešov, areál bývalého sázavského kláštera (rejst. č. ÚSKP 11746/2-1163, NKP rejst. č. ÚSKP 120, OP rejst. č. ÚSKP 3091), návštěva 23.10.2023

J. Bernat + M. Kukla - Týnec nad Sázavou, okr. Benešov, areál hradu (KP rejst. č. ÚSKP 20720/2-202, OP rejst. č. ÚSKP 3071). návštěva 7.12.2023

F. Doubek - hradiště Přerov nad Labem,

- hradiště Semice,

- **Chotuc**

J. Dufek - Třebovle

M. Kukla - hradiště Chvojen

- Dařbož
- Čejchánov
- pohřebiště Pičhora
- Čertovka

- kostel sv. Petra v Poříčí nad Sázavou
- Myšlín
- **Dřevíč**

L. Mattiello - Chýnovský mohylník

T. Polišenský - Třebsko, okr. Příbram - severní čtyřúhelníkové valy, 1. 3. 2023

- Radíč, okr. Příbram - oppidum Hrazany a hrad Ostromeč, 26. 4. 2023
- Rpety, okr. Beroun -tvrziště Ostrý, 15.5. 2023
- Kotopeky, okr. Beroun - prostor středověkého tvrziště s kapličkou sv. Jana Nepomuckého, 2.6. 2023
- Lochovice - mohylník Koncipudy, 30.8.2023
- Nalžovické Podhájí, Malé Kolo, 13.12.2023
- Tmaň - hradiště Kotýz, 29.12. 2023

T. Polišenský - A. Bergerová - M. Samek - Rejkovice, okr. Příbram - hradiště Plešivec, 3. 10. 2023

- Újezd, okr. Beroun - prostor středověkého tvrziště Doubravka - Pustý Zámek, 14.12. 2023
- Otmíče, okr. Beroun - hradiště Otmíčská Hora
- Kontrola vývratu na archeologické lokalitě Černín, okr. Beroun - hradiště Knihov, severní úsek hradby (spolu s Milošem a Bětkou).

iii. *letecké snímkování*

V roce 2023 neproběhl žádný dokumentační let. Pokračuje práce s databází leteckých snímků, jednotlivými archeology jsou využívány veřejně dostupné letecké snímky, používáme také výstupy z LIDARu. V roce 2023 byly provedeny následující dokumentační práce s dronem (L. Baloun).

Seznam snímkových ZAV za rok 2023:

1. Čelákovice - železniční obchvat
2. Slivenec - škola
3. Brandýs nad Labem - zámek + park
4. Lysá nad Labem - bytové domy
5. Zápy - haly
6. Stará Boleslav - obchvat
7. Ořech - showroom
8. Přemýšlení - RD

iv. *Spolupráce s amatéry*

Z. Beneš - Klučov - Poříčany - Chrást u Poříčan; Vyšehořovice, Dvořiště, Vykáň a Kounice - v rámci AM ČR PAS vedení 3 projektů, evidováno 1085 samostatných nálezů, odevzdány nálezové zprávy za daný rok projektu.

T. Polišenský - převzetí a hodnocení nálezů od detektorářů:

- 11.4. 2023 z lokality Nový Jáchymov, okr. Beroun - poloha Buček;
- 25.4. 2023 z lokality Žloukovice, okr. Beroun - poloha Jalovčina;
- 23.5. 2023 z lokality Rudná-Hořelice, okr. PZ - poloha U Nové silnice;
- 15.6. 2023 prostor jihovýchodně od Ostrova u Tochovic, okr. Příbram.
- 26.8. 2023 z lokality Zahořany, okr. Praha - západ, severní úpatí vrchu Pleš;
- 28.8. 2023 z lokality Levín okr. Beroun - poloha U Trubína;
- 26.10. 2023 konzultace - novodobé nálezy z různých lokalit - nebylo odevzdáno;
- 13.12. 2023 z lokalit: Skřipel, okr. Beroun, prostor jihovýchodně od obce; Hostomice, okr. Beroun, prostor severně od obce; Křivoklát, okr. Rakovník, prostor severně od části Amalín; Broumy, okr. Beroun, prostor jižně od osady Kolna.

5. TECHNICKÉ ZPRACOVÁNÍ - ZPŮSOB

ÚAPPSČ získává movité archeologické nálezy při záchranných výzkumech. V prostorách laboratoří v Kounicích probíhá technické zpracování (mytí, popis). V roce 2023 laboratoře zajistily základní ošetření **647** banánovek archeologických nálezů (180 beden umyto - z toho 53 beden lidských kostí, 243 beden popsáno, 224 zváženo). Lepení a rekonstrukce nádob je řešena podle rozhodnutí archeologa buď vlastními silami, nebo externě. Kresebně a fotograficky je dokumentován výběr artefaktů provedený archeologem. Vzhledem k množství materiálu jsou využívány také externí spolupracovníci na základní ošetření i rekonstrukce nádob a kreslení.

i. počet ročního přírůstku

Přírůstek 2023 - cca 200 beden + cca 150 pytlů s odebraným vzorky pro různé přírodovědné analýzy.

ii. počet celkem

Stav k 31. 12. 2023:

- cca 20 beden k základnímu zpracování (umytí a popsání) uložených v Kounicích
- celkem 12 515 ks beden po technickém ošetření uloženo v Benátkách.

6. PREZENTACE VÝSLEDKŮ VÝZKUMŮ

i. www, Facebook, Instagram

ÚAPPSČ provozuje dlouhodobě webové adresy: www.uappsc.cz; www.zameknizbor.cz. V roce 2023 byla věnována pozornost propagaci akcí pořádaných v Informačním centru keltské kultury na zámku Nižbor i prostřednictvím sociální sítě Facebook, což se odrazilo na zvýšení návštěvnosti svátků. Od roku 2015 převzal ÚAPPSČ záštitu nad komunitním webem www.cestyarcheologie.cz, jeho facebookovým profilem a Youtube kanálem. Na této platformě jsou prezentovány nejnovější výsledky pro laiky zajímavou formou videí a prezentací.


K 30. výročí vzniku ÚAPPSČ (31. 3. 2023) jsme uvedli první díl podcastu *Zrnotěrka*, ve kterém seznamujeme zájemce nejen s naší institucí, našimi výzkumy a projekty, ale také s jednotlivými pracovníky ÚAPPSČ.

Články na webu Cesty archeologie:

Alžběta Bergerová, 6. 4. 2023: Hry v průběhu věků (5) Mlín a mlýnek

Petra Beran-Cimbůrková, 10. 5. 2023: Nemoci našich předků (5): Choroby zubů a alveolů - Zubní kaz a periapikální léze


Zdeněk Beneš, 2. 8. 2023: Hrob „barbarky“ z Plaňan ze 3. století n. l. a malé zamyšlení archeologa

 Facebook **ÚAPPSČ** (v provozu od 1.7. 2022) na začátku roku 2023 měla stránka na kontě 326 To se mi líbí - na konci roku 716, publikováno bylo 162 příspěvků (91+71).

Nejúspěšnější příspěvek:

- v prvním pololetí - *Ohlédnutí za druhým ročníkem festivalu Markomania* - dosah: 6,2 tis., počet reakcí: 336, počet To se mi líbí: 63, publikováno 25.5. 2023


- v druhém pololetí - *Pravěký dvojhrob v Bášti* - dosah: 10 180, počet reakcí: 353, počet To se mi líbí: 109, publikováno 19.7. 2023

 Instagram **stredoceska_uapka** (v provozu od 1.7. 2022) na začátku roku 2023 měl profil 218 sledujících, na konci roku 455, publikováno bylo 97 příspěvků (63+34).

Nejúspěšnější příspěvek:

- v prvním pololetí - *O konzervaci a restaurování nádob z hrobu starší doby železné* - počte lajků 70, publikováno 31.3. 2023


- v druhém pololetí - *Pravěký dvojhrob v Bášti* - počet lajků: 83, publikováno 19.7. 2023

 Facebook **Cesty archeologie** na začátku roku 2023 měla stránka na kontě 5,8 tis To se mi líbí - na konci roku 6164, publikováno bylo 142 příspěvků (77+65).

Nejúspěšnější příspěvek:

- v prvním pololetí - *Kupecká osada Krumbenowe* - dosah: 10,2 tis., počet reakcí: 380, počet To se mi líbí: 18, publikováno 24.5. 2023

- v druhém pololetí - *KRUMBENOWE 2023* - dosah: 13 734, počet reakcí: 997, počet To se mi líbí: 213, publikováno 20.9. 2023

 Instagram **cestyarcheologie** na začátku roku 2023 měl profil 1056 sledujících, na konci roku 1067, publikováno bylo 34 příspěvků (9+15). Malý nárůst nejspíše vlivem zaměření se na nový profil UAPPSČ a nízký počet pevných

příspěvků. Většinou profil předsílel příspěvky instagramového profilu UAPPSC do tzv. stories, které zmizí do 24 hod, lepší možnost sdílení na Instagramu není.

Nejúspěšnější příspěvek:

- v prvním pololetí - *Zveme Vás do Zrnotěrky* - počte lajků 39, publikováno 19.4. 2023
- v druhém pololetí - *Páteční koníkův speciál* - počet lajků: 70, publikováno 18.8. 2023

Podcast Zrnotěrka - zveřejněno 12 epizod - nejúspěšnější *Michal Lutovský, raný středověk a Archeologie ve středních Čechách* zveřejněno 19. 4. 2023 - 222 přehrání. Podcast je k dispozici na Spotify a Google podcasts. Na konci roku bylo 1948 přehrání, v průměru 58 přehrání na epizodu, celkem 3 400 zobrazení ve Spotify s 145 sledujícími.



Pracovníci PR oddělení se zúčastnili několika seminářů a **školení**:

- Bergerová, A. + Samek, M. - účast při Seminári pro muzejní a galerijní edukátory I a II (30.1. a 27.2.2023), který proběhl v Záložně ve Velvarech.
- Doležalková, V. - školení na téma Tiskové zprávy - J. Tomandl - SCCR - 23.3.2023
- Samek, M. - školení na téma sociální sítě - E. Vyhnánková - SCCR - 12.9.2023

ii. **pořádané přednášky a akce**

Přednáškovou činnost pracovníků ÚAPPSC můžeme rozdělit na přednášky pro širší veřejnost a přednáškové kurzy v rámci výuky budoucích odborníků, nejen z řad archeologů, na Univerzitách.

Přednášky, exkurze aj.

1. Behenský, P. - přednáška - Archeologické objevy v okolí Bukovensko-línska - spolupráce s Muzeem Mladoboleslavska
2. Beneš, Z. - „Nový objev hrobu bohaté Germánky ze 3. století n.l. v Plaňanech, okr. Kolín a co se to v mladší době římské vlastně v Čechách dělo“ - muzeum TGM Rakovník
3. Bernat, J. - Poznatky ze záchranného archeologického výzkumu kolem kostela sv. Václava v roce 2019 - přednáška v kostele sv. Václava v Hrusicích (okr. Praha-východ) v rámci Noci kostelů 2023.
4. Bernat, J. - Archeologie a stavební vývoj kostela sv. Jakuba Většího v Rovné u Stříbrné Skalice (okr. Praha-východ) - komentovaná prohlídka v rámci Noci kostelů 2023.
5. Benková, I. - Zemanová, P. - Den otevřených sond - 26.2. 2023 na ZAV Slivenec
6. Baloun, L. - 13. 11. 2023 Nové archeologické objevy u Brandýsa nad Labem-Staré Boleslavi a okolí. Oblastní muzeum Praha-východ Brandýs nad Labem-Staré Boleslav
7. Beneš, Z. - V Národním muzeu dne 14.11.2023 přednáška pod názvem „Starověcí Germáni na říčce Výrovce - novinky z terénní archeologie na Kolínsku“.
8. Beneš, Z. - „Keltové v Týnci nad Labem v komiksu“ během křtu komiksu „Dobrodružná cesta římského obchodníka do země Boiohaema“ v Týnci nad Labem dne 6.12.2023.
9. Kubálek, P. - Kras, jeskyně a lidé, Javoříčko
10. Lutovský, M. - přednáška *Počátky českého státu* pro Institut alternativního vzdělávání Mandala, s. r. o., 23. 9. 2023, cca 150 posluchačů.
11. Vávra, M. - Velimská Skalka - střední doba bronzová - Místní skupina ČKA&KS Pečky - 12.4. 2023
12. Benková, I. - křest knihy - „Cesta časem, Psáry - Dolní Jirčany“ - 16.9.2023
13. Beneš, Z. - „Starověcí Germáni na říčce Výrovce aneb novinky z terénní archeologie na Kolínsku“ - 14.11. 2023 - NM
14. Bernat, J. - „Po stopách K.H. Máchy na hrady a zámky dolního Posázaví“ - 12. a 13. 8. 2023
15. Bernat, J. - „Zaniklá osada Přibyslavice u Stříbrné Skalice“ - 14.10. 2023



16. Dufek, J. - „O pravěkém a středověkém osídlení severního okraje obce“, 10. 5. 2023, Břežany II

iii. *Pedagogická činnost na vysokých školách:*

Beneš, Z. - zimní zkuškové období - kurz *Doba římská a doba stěhování národů* pro bakalářský cyklus Ústavu pro archeologii na FF UK (16.1., 24.1., 26.1., 3.2. a 9.2.2023).

Beneš, Z. - 4 přednášky - Doba římská a doba stěhování národů pro Univerzitu 3. věku na FF UK v Praze (20.1., 3.2., 17.2. a 3.3. 2023)

Beneš, Z. - přednáška o době římské a stěhování národů v cyklu přednášek „*Evropa v pravěku a raném středověku*“ pro historiky na FF UK (22.11.2023).

Beran-Cimbůrková, P - online přednáška „Pohřební areál ze střední doby bronzové z Nymburka“ pro Ústav antropologie Masarykovy univerzity (9. 3. 2023).

Baloun, L. - Beneš, Z. - Doležálková, V. - Konzultace diplomové práce kolegy P. Jelínka, výpomoc při digitalizaci a konzultace metodiky zpracovávání keramického fondu, Katedra archeologie UHK

Doležálková, V. - Výuka předmětu Historie Keramiky na Rudolfské akademii (cyklus 4 přednášek)

Doležálková, V. - [Town of Nebo Archaeological Project, Jordan](#) - zpracovávání helénistické a římské keramiky, lektorování studentů.

iv. *populární články, rozhovory*

1. Doubek, F. - Článek do Zpravodaje obce Semice o probíhajícím archeologickém dohledu při rekonstrukci silnice procházející obcí. Prezentovány ve stručnosti dosavadní výsledky archeologického výzkumu, který proběhl při této stavbě
2. Lutovský, M. - Mistři starých řemesel, 7. díl, Ocel (ČT 2, 28. 6. 2023) - natáčeno už (cca) 2021.
3. Lutovský, M. - reportáž o starých pověstech českých (ČT-Regiony), reportáž z Vyšehradu - natáčeno i vysíláno v květnu 2023.
4. Beran-Cimbůrková, P. - FB Cesty archeologie 27.7.2023 - Bašť 2022 dvojhrob; Blesk - Bašť 2022, vyšlo srpen 2023 - pouze v tištěné verzi, nemám kopii; Blesk - Tursko 2021, vyšlo 9.8.2023 <https://www.blesk.cz/clanek/regiony-praha-praha-zpravy/749985/tajemny-hrob-u-prahy-zenu-pohodili-do-jamy-celem-k-zemi.html>; rozhovor Zrnotěrka (12/2023)
5. Samek, M. - podcast Zrnotěrka; interaktivní prvek s 3D nádobami, koníkoví hry

v. *Výstavy a jiné expozice mimo ICKK*

Výstava „Záchraný archeologický výzkum Břežany II v roce 2021“, na obecním úřadě Břežany II - (J. Dufek).

Výstava „Klenoty středočeského pravěku“, Oblastní muzeum Praha - východ, doplněno o nálezy z V+V Zápy (L. Baloun).



Jednodenní festival „**Markomania. Příběh jednoho kmene**“ dne 20.5.2023 v obci Dobřichov. Spolupráce Obce Dobřichov a ÚAPPSČ (Z. Beneš). Již druhý ročník akce se letos s podtitulem „Obchod s Římem“ opět odehrál na lokalitě Dobřichov-Piřhora. Hlavním tématem byl příchod římského bojovníka s družinou, který barbarům přivezl produkty římsko-provinciálního světa. K danému tématu proběhla také přednáška dr. J. Jílka, komentované prohlídky stezky Markomanů a prezentace výzbroje a výstroje germánských válečníků a oděvů a šperků žen. Akci navštívilo kolem 200 diváků z řad veřejnosti.



Krumbenowe 2023 - veletrh pravěké a středověké kultury; Český Krumlov 9.9.2023.

Již posedmé se sjeli kupci a řemeslníci z dávných dob pravěku a středověku do kupecké osady Krumbenowe, aby společně hledali recept na dlouhý život. Letošní ročník se vydal „Ke kořenům života“, aby představil různé přístupy k péči o tělo a zdraví v minulosti. Akci navštívilo více než 3400 návštěvníků, 153 dětí se zúčastnilo pátečních vzdělávacích akcí.

7. SPOLUPRÁCE S TUZEMSKÝMI A ZAHRANIČNÍMI PARTNERY

L. Baloun + M. Kukla - spolupráce na projektu **Muzea TGM v Rakovníce** „Cesta k porážce“

Z. Beneš - spolupráce s **obcí Dobřichov** - organizace jednodenního festivalu Markomania

A. Bergerová - spolupráce na realizaci doprovodného programu pravěké hudby a hudebních nástrojů - Muzejní noc v **Západočeském muzeu v Plzni** - 26.5. 2023, Radyně - 19.8. 2023

A. Bergerová - spolupráce při experimentální destrukci repliky pravěké stavby a stavba nové se skupinou **Oživená prehistorie** v Plzeňské ZOO

A. Bergerová - spolupráce s **Muzeem Českého krasu** v Berouně, p.o. - Muzejní noc 19.5.2023

A. Bergerová - pomoc při přípravě Pravěkého dne v **Muzeu na Semenci** - 29. 7. 2023

V. Doležálková - **Town of Nebo Archaeological Project, Jordan** - zpracovávání helénistické keramiky, lektorování studentů

V. Doležálková - Školení zaměstnanců **Městské knihovny v Praze** (lektorka kurzů angličtiny, úvodu do základů administrativy krajské správy a základů počítačové gramotnosti).

P. Kubálek - Spolupráce na mezinárodním grantovém projektu: „Non-destructive interdisciplinary investigation of settlements along the middle stream of the Tundzha River.“ Výzkum pohřební mohyly z doby bronzové v rámci mezinárodní spolupráce **Ústavu pro klasickou archeologii a Regionálního Historického Muzea v Jambolu**.

P. Kubálek - Spolupráce na grantovém projektu **AOPK** „Ochrana vybraných jeskyní a krasových jevů ve zvláště chráněných územích ČR“, registrační číslo CZ.05.4.27/0.0/0.0/19_120/0009904.

Regionální muzeum v Českém Krumlově - 7. ročník Krumbenowe - veletrhu pravěké a středověké kultury.

8. VYDÁVÁNÍ PERIODICKÉHO TISKU

ÚAPPŠČ již od roku 1997 vydává jednou ročně časopis Archeologie ve středních Čechách. Redakční činnosti se systematicky věnuje PhDr. Michal Lutovský - hlavní redaktor. Ředitelkou byla jmenována Redakční rada ve složení: PhDr. Michal Lutovský - šéfredaktor (ÚAPPŠČ), PhDr. Miroslav Dobeš (Archeologický ústav AV ČR, Praha, v.v.i.), Doc. PhDr. Eduard Droberjar, Dr. (Univerzita Palackého Olomouc), Doc. Mgr. Ondřej Chvojka, Ph.D. (Jihočeské muzeum v Českých Budějovicích), PhDr. Ing. Lubor Smejtek, Ph.D. (ÚAPPŠČ), PhDr. Daniel Stolz, Ph.D. (Archaia), PhDr. Kateřina Tomková (Archeologický ústav AV ČR, Praha, v.v.i.), PhDr. Jarmila Valentová (ÚAPPŠČ), Doc. PhDr. František Gabriel, Ph.D. (Západočeská Univerzita Plzeň), Mgr. Milan Metlička (Západočeské muzeum v Plzni). Redakční rada dbá na pravidla



recenzovaných časopisů.

i. ASČ vydání

Archeologie ve středních Čechách vychází dvakrát ročně, díl 1 koncem prvního pololetí, díl 2 před koncem kalendářního roku. Takto stanovená doba vydání je striktně dodržována. Od roku 2013 je časopis Archeologie ve středních Čechách uveden v Seznamu recenzovaných časopisů ČR, vedeném Radou vlády pro vědu a výzkum.

(a) distribuce a výměna ASČ; odborná oborová podniková knihovna

Časopis Archeologie ve středních Čechách je na základě výměny distribuován nejen v Čechách (38 míst), ale i na mnohá pracoviště v Evropě (35 míst). Díky výměně získává ÚAPPSC do své knihovny mnoho zajímavých aktuálních publikací.

V roce 2023 byly do programu Clavius zaevidovány všechny nové přírůstky, proběhla systematizace knihovního fondu, kontrola a vyřazení duplicit, zahájena inventarizace fondu. K 31. 12. 2023 v Claviu zpracováno 6 920 záznamů.

ii. Publikační činnost

Základnu publikační činnosti pracovníků ÚAPPSC tvoří časopis **Archeologie ve středních Čechách**, většina kolegů však publikuje výsledky svých bádání ve formě článků i v jiných periodících. Od roku 2023 máme starší čísla časopisu na webu v pdf [Starší čísla - Ústav archeologické památkové péče středních Čech \(uappsc.cz\)](#).

(a) Archeologie ve středních Čechách


1. **Beneš, Z.** - Militký, J.: Týnec nad Labem a Kojice: aktivity ze starší doby římské na protilehlých březích Labe“, Archeologie ve středních Čechách 27/1, 165-182.
2. **Bernat, J.** 2023: Stříbrná Skalice: první archeologické doklady středověké zástavby a opevnění městečka, Archeologie ve středních Čechách 27, 221-250.
3. **Frolík, J.** 2023: Archeologický výzkum na parcele domu č. p. 87 v ulici Krále Jiřího v Českém Brodě, Archeologie ve středních Čechách 27, 251-286.
4. **Frolík, J.** 2023: Archeologický výzkum bývalé radnice v Českém Brodě v letech 2017 až 2022, Archeologie ve středních Čechách 27, 591-619.
5. **Mattiello, L.** - Němcová, A. - **Beran-Cimbůrková, P.** 2023: Kostrový pohřeb v sídlištní jámě knovízské kultury z Turska, okr. Praha-západ. Archeologie ve středních Čechách 27/1, 133-156.
6. **Lutovský, M.** a kol. 2023: Terénní výzkumy Ústavu archeologické památkové péče středních Čech v roce 2022. Archeologie ve středních Čechách 27, 655-690.
7. **Kubálek, P.** 2023: Problematika narušení pohřbů pohledem antropologa. Archeologie ve středních Čechách 27, 329-334.
8. **Smejtek, L.** - Daněček, V. 2023: Bronzový nůž typu Ennsdorf z Dřevčic u Dubé na Českolipsku - An Ennsdorf type bronze knife from Dřevčice near Dubá in the Česká Lípa region. Archeologie ve středních Čechách 27, 157-164.
9. Vyšohlíd, M. - **Lutovský, M.** - Bortel, R. 2023: Císařští důstojníci ve světle archeologie, faleristiky a antropologie. K vybraným hrobům ze zaniklého vojenského hřbitova v Praze-Karlíně. Archeologie ve středních Čechách 27, 621-653.



(b) Archeologie ve středních Čechách - Supplementum 2

Lutovský, M. a kol. 2023: Raně středověké mohyly v Čechách. Archeologie ve středních Čechách - Supplementum 2.

- **Lutovský, M.** 2023: Pohřbívání pod mohylami v raně středověkých Čechách. In: Lutovský, M. a kol., Raně



středověké mohyly v Čechách. Archeologie ve středních Čechách - Supplementum 2, 9-65.

- Beneš, A. - **Lutovský, M.** 2023: Mohylové pohřebiště v Dražičkách u Tábora a výsledky záchranného výzkumu z let 1976 a 1977. In: Lutovský, M. a kol., Raně středověké mohyly v Čechách. Archeologie ve středních Čechách - Supplementum 2, 153-185.
- **Lutovský, M.** - Stolz, D. 2023: Co zůstane z mohyl: raně středověké pohřebiště v Rodově. In: Lutovský, M. a kol., Raně středověké mohyly v Čechách. Archeologie ve středních Čechách - Supplementum 2, 205-222.
- Hiltcher, T. - **Lutovský, M.** 2023: Mohyly na dosah: raně středověké sídliště v Kožlí u Orlíka. In: Lutovský, M. a kol., Raně středověké mohyly v Čechách. Archeologie ve středních Čechách - Supplementum 2, 225-239.
- **Lutovský, M.** a kol. 2023: Katalog raně středověkých mohylových pohřebišť v Čechách. In: Lutovský, M. a kol., Raně středověké mohyly v Čechách. Archeologie ve středních Čechách - Supplementum 2, 255-295.

(c) publikační činnost mimo ASČ

10. **Beneš, Z.** 2023: Možnosti výpalu keramiky ve starší době římské v Čechách. Archeologické doklady hrnčířských pecí a experimentální výpal. Živá archeologie - REA 25/2023, 2-9.
11. **Beneš, Z.** - Čiřtáková, V. - Zlámalová Cílová, Z. - Hanus, R. - Lapčák, L. - Msallamová, Š. - Trojek, T.: Interdisciplinární pohled na zlaté kování z doby stěhování národů z Kounic, Zborník Slovenského národného múzea, ročník CXVI, Archeológia 32, 329-354.
12. **Beneš, Z.** 2023: Keramické lžičky na počátku doby římské v Čechách a jejich vztah k migracím na přelomu doby laténské a doby římské“, Študijné zvesti Archeologické ústavu SAV 70-1, str. 81-88
13. **Doležalková, V.** 2023: Foran et al., Settlement Dynamics at Khirbat al-Mukhayyat: Analyzing Archaeological Survey Data to Evaluate Occupational History
14. **Frolík, J.** 2023: Záchraný archeologický výzkum v bývalé radnici (čp. 1) v Českém Brodě - Archäologische Rettungsgrabung im gewesenen Rathaus (Nr. 1) in Český Brod, Zprávy ČAS - Supplémentum 125, „Archeologické výzkumy v Čechách 2022“, s. 38-39.
15. Ježek, J. - **Bergerová, A.** - Havlíková, M. - Shellong, P. 2022: Z plastu do bronzu: implementace moderních metod pro replikaci artefaktů. Archeologie západních Čech 13/2, Západočeské muzeum v Plzni, p.o., 59-67.
16. **Smejtek, L.** 2023: Michal Ernée - 60. Archeologické výzkumy v jižních Čechách 36, 273-276.

(d) popularizační počiny

V roce 2023 byl, za podpory Středočeského kraje, vydán druhý **edukační komiks** na základě výsledků záchranného výzkumu pod hradištěm Kolo v Týnci nad Labem. Konkrétně komiks s názvem „Dobrodružná cesta římského obchodníka do země Boiohaema“. Slavnostní křest proběhl dne 6. 12. 2023 v prostorách radnice Městského úřadu v Týnci nad Labem za účasti cca 20 osob.



17. POŘÁDÁNÍ ODBORNÝCH KONFERENCÍ + ÚČAST + ŠKOLENÍ

V roce 2023 jsme samostatně nepořádali žádnou konferenci.

Kolegové se prezentovali v rámci **konferencí** (aktivně i pasivně), **modře vyznačeny mezinárodní akce**:

- 17. Konference environmentální archeologie, Brno (26. - 28. 1. 2023) - účast Baloun, Kubálek, Kukla.
- Informační kolokvium - **Archeologické výzkumy v Čechách v roce 2022**, Praha, Národní muzeum (4. - 5. 4. 2023) - účast Beneš, Dufek, Kukla, Lutovský, Smejtek
Beneš, Z.: *Neolitické sídliště na Pašince u Kolína a pozoruhodný kostrový hrob kultury s vypíchanou keramikou*
Beneš, Z.: *Nový bohatý kostrový hrob z mladší doby římské z Plaňan, okr. Kolín, zachycený na soudobém sídlišti*
Dufek, J.: *Nové pravěké sídliště a pravěké hroby prozkoumané v roce 2022 v Českém Brodě*
Frolík, J.: *Záchraný archeologický výzkum v bývalé radnici (č. p. 1) v Českém Brodě*

- Konference Humboldt-Kolleg: „**Kommunikation, Mobilität und Handel während der vorrömischen Eisen- und frühen Römischen Kaiserzeit in Mittel- und Osteuropa**“, Lublinu (19. - 21. 4. 2023), účast - Beneš, referát **Beneš, Z.** - Jílek, J.: *Hidden migrations or just a methodological problem of protohistoric archaeology? New examples from Bohemia and Moravia*
- Konference **Keltové 2023**, Jičín (9. - 12. 5. 2023), účast Beneš, referát - Čiřtáková, V. - **Beneš, Z.** - Zlámalová Cílová, Z. - Březinová, G. - Čambal, R. - Karwowski, M. - Venclová, N.: *Archaeometry of La Tène period enamelled objects - preliminary report*
- **50. semináři archeologů z muzeí a institucí památkové péče**, Kolín, (31.5. a 1.6.2023) - účast Beneš, Lutovský, Smejtek. Z. Beneš se podílel na vedení exkurze, konkrétně na lokalitu Dobřichov-Pičhora.
- **Konference Archeologie konfliktů**, Filozofická fakulta Univerzity Hradec Králové (12. - 14. 9. 2023), účast - Baloun, Kubálek, Kukla, příspěvek - Baloun, L. - Kubálek, P.: *Stopy násilí u jedinců z hromadného hrobu ze Staré Boleslavi*
- Beran-Cimbůrková, P. - Mikulov Anthropology Meeting III, Mikulov (13.-15.9.2023), příspěvek *Anthropological analysis of skeletal remains found in a circular ditch (Middle Bronze Age) from Nymburk (Central Bohemia)*.
- Dufek, J. - **Otázky neolitu a eneolitu 2023**, Přerov (25. - 27. 9. 2023), příspěvek - *Od čtverce ke kruhu, vývoj osídlení a monumentální architektury kultury s vypíchanou keramikou na východním okraji Kolína*
- Beneš, Z., Doležálková, V., Jelínek, P.- 18. Protohistorické konferenci „**Archeologie barbarů**“, Brno (25.-27.10.2023), referát **Beneš, Z.:** *Sídla germánských elit mezi severním mořem a středním Podunajím - zamyšlení nad stavební architekturou* + poster Čiřtáková, V. - Zlámalová-Cílová, Z. - Horník, P. - **Beneš, Z.:** *Archeometrický průzkum vybraných artefaktů z doby stěhování národů z Čech*
- Beran-Cimbůrková, P. - **Antropologie a Archeologie V, Metody bioarcheologie v praxi** Národní muzeum Praha (9.11.2023).
- Benková, I. - Zásady selekce při tvorbě archeologických fondů, MK ČR, 14. 9. 2023

Rozšíření znalostí a vědomostí pracovníků ÚAPPSC: prostřednictvím různých školení:

Doležálková, V.

- Puncovníctví v praxi, Seminář Puncovního úřadu upozorňující na problematiku padělků drahých kovů
- Introduction to Archaeometry: Understanding Archaeological Pottery-ARC00102M, University of York
- Digitální transformace pracovního kolektivu
- Absolvování online školení na rozpoznávání keramických inkluzí na The Science and Technology in Archaeology and Culture Research Center (STARC) of The Cyprus Institute.
- Školení na rozpoznávání pravosti českých granátů u p. RNDr. Jaroslava Hyršla na PŘF UK.

Benková, I.

- Marketing, propagace, reprezentace (VISK) - 29.5.2023
- Share Point, One Drive, Teams - praktické využití (VISK) - 9.8.2023
- Veřejné zakázky v praxi územních samospráv - pro pokročilé - 11.9.2023
- Novela zákoníku práce a její dopady do praxe - 24.10.2023
- Problematika hospodaření s majetkem PO - 30.10.2023

18. ODBORNÁ SDRUŽENÍ, REDAKČNÍ RADY ATD.

Sdružení historických sídel Čech, Moravy a Slezska

Sdružení profesionálních pracovníků památkové péče

Česká archeologická společnost

M. Lutovský - členství a recenzní činnost v redakční radě Památek archeologických

- členství a recenzní činnost v redakční radě Archeologických výzkumů v jižních Čechách

- členství a recenzní činnost v redakční radě Archeologie západních Čech
- členství a recenzní činnost v redakční radě Numismatický časopis
- členství a recenzní činnost v redakční radě Numismatických listů
- členství a recenzní činnost v redakční radě ArchPrag
- členství a recenzní činnost v redakční radě ASČ
- členství v Radě instituce ÚAPPSČ v Mostě ve funkci místopředsedy

L. Smejtek

M. Vávra

- člen sbírkové komise Regionálního muzea v Kolíně

I. Benková

- předsedkyně sbírkotvorné komise Muzea Českého krasu v Berouně
- členka sbírkotvorné komise Muzea Podblanicka
- členka sbírkotvorné komise Městského muzea Horažďovice

19. VLASTNÍ VĚDECKÁ ČINNOST

V rámci smlouvy o spolupráci mezi Národním zemědělským muzeem, Výzkumným a šlechtitelským ústavem ovocnářským Holovousy a ÚAPPSČ realizován první rok **projektu NAKI III** identifikační kód DH23P03OVV036 „**Stopy tradičního hospodaření v průmyslově, zemědělsky a rekreačně využívaných regionech: jejich identifikace, dokumentace, záchrana a možnosti využití**“. Za ÚAPPSČ řeší J. Valentová, I. Benková. V roce 2023 byla realizována rešerše informací z Archeologické mapy ČR, regionálních muzeích a povrchová prospekce na vybraných územích v Polabí.

Interní projekty realizované v roce 2023:

- V rámci projektu „**Archeologický výzkum v prostoru zaniklého mlýna Valcha**“ byla provedena L. Balounem, M. Kuklou a P. Kubálkem dokumentace nadzemních konstrukcí včetně 3D skenů.
- V rámci projektu „**Chlum, okr. Rakovník - hutnický areál ze starší doby železné**“ provedl T. Polišínský podrobnou povrchovou prospekci, identifikovány 4 výrazné koncentrace nálezů, díky keramice areál datován do HaD a LT A.
- V rámci projektu „**Únětický depot z Turska ve středních Čechách v kontextu vývoje středoevropské starší doby bronzové**“ dokončil L. Smejtek spolupráci na publikaci, která bude vydána v roce 2024 Archeologickým ústavem AV ČR Praha, v.v.i.

20. PROVOZ - INFORMAČNÍ CENTRUM KELTSKÉ KULTURY

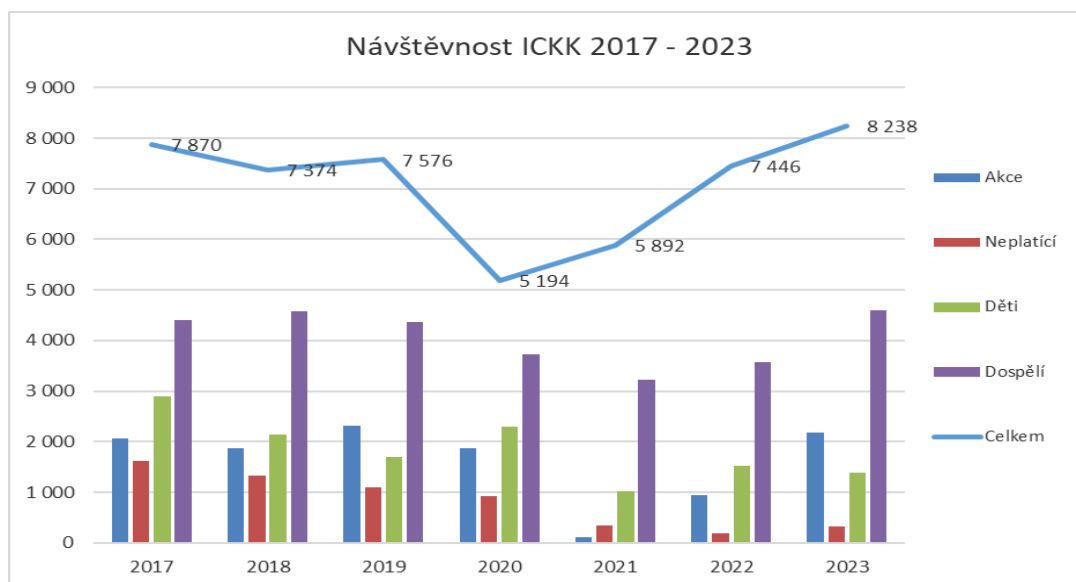
i) *Návštěvnost*

Přehled návštěvnosti ICKK za dvacet let ukazuje stabilní počet návštěvníků (cca 8 000 za rok), kteří se rádi vrací. Intenzivně se také věnujeme práci se školní mládeží formou vzdělávacích programů pro školy „Příběh pravěku aneb co bylo, když nebyla škola“ a „Příběh archeologie aneb od stěpů k lidem“. V posledním týdnu června pořádáme „Výlety do pravěku“ jako cíl pro školní výlety. **Edukace** nejen na zámku se ve 26 termínech v roce 2023 zúčastnilo **1 181 žáků**. I přes závislost návštěvnosti akcí Beltain a Samhain na počasí se v roce 2023 projevila přízeň návštěvníků.

V roce 2023 byla návštěvnost ICKK následující:

Kategorie	Květen	Červen	Červenec	Srpen	Září	Říjen	Celkem
Dospělí	558	831	791	1116	585	438	4 319
Děti	146	183	209	267	242	30	1 077
akce	1183	238				1192	2 613
Celkem	1 887	1 252	1 000	1 383	827	1660	8 009
Neplatící	29	43	59	45	42	249	467

8 476



Na podzim jsme díky podpoře Středočeského kraje připravili ve spolupráci s Národním muzeem velmi zajímavou odbornou výstavu „Keltské mincovnictví v srdci Evropy. Keltské numismatika ve střední Evropě“, která prezentuje vývoj keltského mincovnictví na území Čech, Moravy, severovýchodního Rakouska a také jihozápadního Slovenska od 3. do 1. století před Kristem. Značná pozornost věnována zvláště oppidu Stradonice, ležícímu přímo proti zámku, které z hlediska množství mincovních nálezů patří mezi nejvýznamnější lokality celého keltského světa. Pro návštěvníky bude otevřena na sezónu 2024.

Akce pro veřejnost v rámci provozu ICKK:

- 29. 4. 2023 - Beltain
- 29. 5. 2023 - Duellanti na zámku (Obec Nižbor)
- 1. 6. 2023 - Den dětí a her na zámku Nižbor
- 5.8. 2023 - Jazzový koncert (Obec Nižbor)
- 8.8.2023 - koncert - Kluk z Husovky
- 12.8. 2023 - Pěvecký koncert (Obec Nižbor)
- 2.9. 2023 - Rosa Bohemica (Obec Nižbor)
- 21. 10. 2023 - Samhain
- 28. 10. 2023 - Den Středočeského kraje
- 18. - 20.11. 2023 - výstava Zahradkářů Nižbor
- 1. 12. 2023 - adventní koncert Hradní duo

Středočeské kulturní léto

- 6. 8. 2023 dětské divadlo
- 22. 8. 2023 - Vlastníci - Městské divadlo Mladá Boleslav
- 27. 8. 2023 dětské divadlo

21. CENTRÁLNÍ DEPOZITÁŘ BENÁTKY NAD JIZEROU

Ke dni 31. 12. 2023 se v Benátkách nachází **12 515 beden** s evidovaným archeologickým movitým dědictvím. Byla prováděna pravidelná údržba výtahu a povinné revize hasicích přístrojů a zařízení.