

NEOLITICKÉ A ENEOLITICKÉ OSÍDLENÍ SEVERNÍ ČÁSTI BOSKOVICKÉ BRÁZDY

David Vích

1. ÚVOD

Následující řádky podávají přehled nálezů z mladší a pozdní doby kamenné severozápadní Moravy a přilehlé části východních Čech, tj. Malé Hané (okr. Blansko, Svitavy), Moravskotřebovska (okr. Svitavy) a Lanškrounska (okr. Ústí nad Orlicí) v úseku od Lanškrouna po Boskovice. Práce navazuje na zpracování neolitu české části tohoto úseku českomoravského pomezí, konkrétně Litomyšlska a Vysokomýtska (Vích 2002c). Také eneolitu českomoravského pomezí již byla věnována pozornost (Vích 2002b), další nárůst pramenné základny však vyžaduje opět se k tomuto tématu vrátit. Těžiště práce tkví v pramenech získaných povrchovou prospekci autora, prezentace nálezů ostatních si neklade a ani klást nemůže nároky na úplnost. Soupis zachycuje stav ke dni 31. 12. 2010.

Sběry autora ze severní části Boskovické brázdý z okr. Svitavy byly ukládány v pardubickém muzeu, od r. 2005 v muzeu v Litomyšli. Nálezy z okr. Blansko se nacházejí v depozitářích boskovického muzea.

Další, starší nálezy (většinou s omezenými vypovídacími schopnostmi) ze sledovaného regionu mi byly zpřístupněny v Městském muzeu v Moravské Třebové (ty byly již zpracovány: Tichý 1997; Vích 2004b), znovuobnoveném Městském muzeu v Jevíčku (zde ale s velmi omezeným přístupem a krajně nejistými nálezovými okolnostmi), Muzeu Boskovicka v Boskovicích (bohužel, také zde řadu nálezů zatížily chyby při manipulaci se sbírkami, z technických důvodů nepřístupné zůstaly předměty vystavené ve stálé expozici, k tomu *Hlava 2000*, 60, pozn. 4) a Moravském zemském muzeu v Brně. U předmětů uložených v těchto institucích se vesměs jedná o staré nálezy s příslušnými omezeními.

První archeologické nálezy z Boskovicka pocházejí z 2. pol. 19. stol., záhy jsou prováděny také cílené archeologické výkopy. Z badatelů, kteří výrazně přispěli k poznání prehistorie regionu, uvedme alespoň jména J. Knies, F. Lipka, K. Snětina, F. Vlk, A. Ferulík, J. Skutil, A. Štrof (podrobně *Hlava – Vích 2007*, 12–13 s další literaturou). Počátky poznání nejstaršího osídlení severní části Malé Hané a přilehlého Moravskotřebovska je spojeno především s německým obyvatelstvem (především *Czerny 1909*; *Freising 1936*; *Schürmeisen 1938*), na vyhodnocení stále čekají výzkumy vyvolané nikdy nedokončenou stavbou dálnice Vratislav–Viedeň (např. *Freising 1940*). Zásadní význam nejen pro Malou Hanou má soupisová práce J. Mackerleho (1957), zveřejněná bohužel pouze formou popularizační práce, která pořízení soupisu předcházela (*Mackerle 1948*).

Z nálezů uložených v Moravském zemském muzeu v Brně zůstaly mimo naši pozornost artefakty z katastrálních území, které se kromě zájmové oblasti vyskytují také jinde (např. Knínice, Vážany), pokud nebylo zřejmé, o jaký region se jedná. Totéž platí také o školní sbírce předané z Vanovic, u které chybí jakékoliv další (především lokalizační) údaje. Naprosto amatérská rekonstrukce nádob často nemající nic společného se skutečným původním stavem ukazuje, že jde o nálezy získané při úpravách zahradnické školky p. Vlka u Vanovic směrem na Drvalovice („... pravý je na celé nádobě mnohdy jen nepatrný zlomek, a všecko ostatní libovolně doplněno. Mnohdy dokonce nelze ani zjistit, která část nádoby je původní...“; *Snětina 1908*, 162), ovšem jistotu u každého jednotlivého artefaktu nemáme (souhrnně se to týká inv. č. Pa 11107–11724/40). Tomuto souboru bude nutné věnovat samostatnou pozornost se zvýšeným důrazem na kritické zhodnocení.

Nezpracován dále zůstává důležitý materiál z výzkumů provedených při výstavbě dálnice Vratislav–Viedeň, zasluhující si pro objem získaných dat rovněž samostatného zpracování. Stranou pozornosti zůstaly rovněž (s jedinou výjimkou – nález z hradiště „Zadní Vejstice“) výšinné lokality. Eneolitické výzkumy z Hradiska u Svitávky zpracoval A. Štrof (1994), nálezy z Vejstice u Vážan vyšly již ve třicátých letech minulého století (*Böhm – Snětina 1934–1935*) a taktéž by si zasloužily nového a (vzhledem k objemu materiálu) samostatného zhodnocení.

Zevrubný popis přírodních poměrů regionu nalezne čtenář rovněž jinde (*Hlava – Vích 2007, 11–12*), zde věnuji pozornost pouze vybraným konkrétním problémům vážícím se k přírodním podmínkám.

2. SOUPIS LOKALIT

Následující řádky podávají přehled nalezišť, zvláště neolitické, eneolitické a nálezy v rámci neolitu-eneolitu nerozlišené. Jako doplněk uvádím nové nálezy z české části českomoravského pomezí. Při lokalizaci nálezů je používána co nejpřesnější lokalizace – převedené GPS souřadnice na mapové koordináty, mapové koordináty (standardním způsobem), popř. pouze pomístní názvy či katastrální území. Pro odečet koordinátů byly použity výhradně mapy ZM 1:10000, podle těchto map je také určováno katastrální území.

Seznam zkratk: E – eneolit, KNP – kultura nálevkovitých pohárů, KŠK – kultura se šňůrovou keramikou, KZP – kultura zvoncovitých pohárů; LnK – kultura s lineární keramikou, MMK – kultura s moravskou malovanou keramikou, N – neolit, VK – kultura s vypíchanou keramikou. Zkratky sbírkotvorných institucí: M B – Muzeum Boskovicka v Boskovicích; M HK – Muzeum východních Čech v Hradci Králové; M J – Městské muzeum v Jevíčku; M P – Východočeské muzeum v Pardubicích; M MT – Městské muzeum v Moravské Třebové; M VO – Moravské kartografické centrum ve Velkých Opatovicích (dříve Městské muzeum ve Velkých Opatovicích); MZM – Moravské zemské muzeum v Brně; RM L – Regionální muzeum v Litomyšli; RM VM – Regionální muzeum ve Vysokém Mýtě; pro sumaci nálezů: X – jednotlivé kusy; XX – desítky kusů; XXX – stovky kusů.

2.1. Neolit

1. Biskupice 2a, 2b (okr. Svitavy)

lok.: 24-21-07, (102:159), (120:194), (133:187), (116:156), (121:137); okol.: sběry D. Vích 1999–2006; nálezy: N (fragment kopytovitého klínu); *obr. 1:1*; aktivita: neurčena; přírodní podm.: terasa nad inundací Jevíčky, hlinitá půda, 328–336 m n. m.; ulož.: M P; RM L; lit.: *Vích 2001, 29, položka 2; Vích 2002a, 16, položka 3*; nepublikováno.

2. Biskupice 3a, 3b, 3c (okr. Svitavy)

lok.: 24-21-07, (1996), (140:139), (150:160), (181:109), (178:095); okol.: sběry D. Vích 1999–2007; nálezy: LnK (keramika – XX; ŠI – XX; BN – X); *obr. 1:2–19; 56:13*; aktivita: sídliště; přírodní podm.: návrší nad potokem, hlinitá půda kryjící mělce uložené štěrkopísčité podloží, 340–360 m n. m.; ulož.: M P; RM L; lit.: *Vích 2001, 29, položky 4–6; Vích 2004a, 30, položka 3*; nepublikováno.

3. Biskupice 4c (okr. Svitavy)

lok.: 24-21-07, (078:103), (095:122), (099:112), (104:107), (095:095); okol.: sběry D. Vích 1999–2005; nálezy: N (1× část ploché sekery); *obr. 2:1*; aktivita: neurčena; přírodní podm.: svah nad inundací Jevíčky, hlinitá půda, 332–338 m n. m.; ulož.: M P; lit.: *Vích 2001, 30, položka 10*.

4. Biskupice 6 (okr. Svitavy)

lok.: 24-21-07, (135:012), (139:108), (148:103), (145:096); okol.: sběr D. Vích 14. 11. 1999; nálezy: LnK (1× keramika); *obr. 2:2*; aktivita: sídliště?; přírodní podm.: svah nad Biskupickým potokem, hlinitá půda, 340–348 m n. m.; pozn.: plocha záhy přeměněna na sad; ulož.: M P; lit.: *Vích 2001, 30, položka 12*.

5. Boskovice, „Pod Lipníky“ (okr. Blansko)

lok.: 24-23-01, (040:077), (070:120), (102:079), (123:051), (060:046); okol.: a) při stavbě dráhy; b) povrchové sběry a drobné záchranné akce; c) nalezeno v Sudicích „U Lipníků“ v dubnu 1970 členy pionýrského turistického oddílu mládeže v Boskovicích při výkopu pro meliorační

potrubí Velké Opatovice–Boskovice; d) sběr P. Rajnoch v únoru 2000; *obr. 2:3, 5–10* (příslušnost k lokalitě nejistá); 3; 4:1–2,4; 58:4; nálezy: LnK (keramika; BN; ŠI); aktivita: sídliště; přírodní podm.: svah nad potokem Semíč a jeho přítokem, hlinitá půda, 354–380 m n. m.; ulož.: M B; lit.: *Snětina 1908, 158–159; Červinka 1908, 56; Skutil 1931a, 49; Mackerle 1957, 85; Štřof 1985, 92*; nepublikováno.

6. Cetkovice 3 (Blansko)

lok.: 24-21-16, (448:187), (461:190), (466:173), (457:164); okol.: sběry A. Štřof 1983; sběr D. Vích 13. 10. 2002; nálezy: LnK (1× keramika); *obr. 4:3*; aktivita: sídliště?; přírodní podm.: svah nad bezejmennou vodotečí, hlinitá půda, 376–388 m n. m.; ulož.: M B; lit.: *Štřof 1985, 93; Vích 2003, 33, položka 15*.

7. Drvalovice 1 (okr. Blansko)

lok.: 24-12-25, (423:282), (424:294), (440:289), (438:278); okol.: sběr D. Vích 12. 9. 2004; nálezy: LnK (13× keramika; 2× BN); *obr. 4:7–9*; aktivita: sídliště; přírodní podm.: při prameni vodoteče tekoucí od Drvalovic východním směrem, cca 438–450 m n. m.; pozn.: jde o pokračování nal. Drvalovice, „Kambovo pole“; ulož.: M B; lit.: *Vích 2005, 34, položka 13*.

8. Drvalovice 3 (okr. Blansko)

lok.: 24-12-25, (458:283), (461:287), (467:284), (466:277); okol.: sběr D. Vích 12. 9. 2004; nálezy: LnK (6× keramika); *obr. 4:10,13*; aktivita: sídliště?; přírodní podm.: svah nad bezejmenným přítokem potoka Semíč, hlinitá půda, 422–430 m n. m.; ulož.: M B; lit.: *Vích 2005, 35, položka 15*.

9. Drvalovice 4 (okr. Blansko)

lok.: 24-12-25, (473:241), (477:259), (483:257), (483:238); 24-21-21, (000:238), (000:257), (006:251), (005:235); okol.: sběr D. Vích; nálezy: LnK (56× keramika; 1× BN; 13× ŠI; 1× pískovcový brousek; 1× zlomek drtidla); *obr. 5:1–14*; aktivita: sídliště; přírodní podm.: svah při bezejmenné vodoteči, hlinitá půda, 410–422 m n. m.; pozn.: s nal. Drvalovice 5 tvoří jedno sídliště; ulož.: M B; lit.: *Vích 2005, 35, položka 16*.

10. Drvalovice 5 (okr. Blansko)

lok.: 24-12-25, (460:245), (463:260), (471:256), (470:244);
okol.: sběr D. Vích 19. 10. 2004; nálezy: LnK (6× keramika;
2× ŠI); obr. 4:11-12; aktivita: sídliště; přírodní podm.:
svah při bezejmenné vodoteči, hlinitá půda, 410-422 m
n. m.; pozn.: s nalezištěm Drvalovice 4 tvoří jedno síd-
liště; ulož.: M B; lit.: Vích 2005, 35, položka 17.

11. Drvalovice, „Kambovo pole“ (okr. Blansko)

lok.: 24-12-25, (397:295), (404:318), (418:312), (411:290);
okol.: ?; nálezy: LnK (keramika); obr. 4:6; aktivita: sídliště;
přírodní podm.: při prameni vodoteče tekoucí od Drva-
lovic východním směrem, cca 438-450 m n. m.; pozn.:
jde o pokračování naleziště Drvalovice 1; ulož.: M B; lit.:
Štřof 1979, 13.

12. Drvalovice (okr. Blansko)

lok.: ?; okol.: ?; nálezy: LnK (keramika - X); obr. 5:15; 6:1-
3; aktivita: sídliště; přírodní podm.: ?; ulož.: M B; lit.: -.

13. Chornice 1a, 1b (okr. Svitavy)

lok.: 24-21-06, (330:298), (338:318), (380:298), (369:287);
okol.: sběry D. Vích 1999-2005; nálezy: N (5× BN); obr.
6:4,6; aktivita: neurčena; přírodní podm.: svah při roz-
hraní Malé Hané a vrchoviny nad bezejmennou vodotečí,
hlinitá půda, 372-400 m n. m.; ulož.: M P; RM L; lit.: *Du-
cháč - Thér - Tichý* 1997; Vích 2001, 33, položka 25; Vích
2002a, 19, položka 16; Vích 2002b, 73; Vích 2003, 34, po-
ložky 19-20; Vích 2004a, 33, položka 15; Vích 2005, 35,
položka 19; Vích 2006a, 48, položka 3; nepublikováno.

14. Chornice 2c (okr. Svitavy)

lok.: 24-21-01, (435:025), (443:042), (482:037), (482:016);
24-21-02, (000:016), (000:037), (028:032), (027:015); okol.:
sběr Pavel Sablík 21. 9. 2005; nálezy: N (břítová část plo-
ché sekery); obr. 10:12; aktivita: neurčena; přírodní podm.:
při bezejmenné vodoteči, hlinitá půda, 318-350 m n. m.;
ulož.: RM L; lit.: -.

15. Chornice 3b (okr. Svitavy)

lok.: 24-21-06, (470:378) s přesností cca 25 m; okol.: sběr
D. Vích 12. 12. 1999; nálezy: N (1× plochá sekera); obr.
6:5; aktivita: ojedinělý nález; přírodní podm.: svah bez
zjevné vazby na vodoteč, hlinitá půda, 336-350 m n. m.;
ulož.: M P; lit.: Vích 2001, 34, položka 32.

16. Chornice 4a (okr. Svitavy)

lok.: 24-21-06, (387:333), (405:360), (431:352), (412:324);
okol.: sběry D. Vích 2000-2004; nálezy: LnK (keramika -
XXX; 20× BN; 4× ŠI; 3× pískovcový brousek; 1× třík; 5×
zlomky drtidel); obr.: 6:7-12; 7; 8; 9; 10:1-9; aktivita: síd-
liště; přírodní podm.: svah nad bezejmennou vodotečí,
hlinitá půda, 370-384 m n. m.; ulož.: M P; lit.: Vích 2001,
34, položka 33; Vích 2005, 36, položka 21.

17. Chornice 12a (okr. Svitavy)

lok.: 24-21-07, (172:260), (172:276), (176:277), (177:260);
okol.: sběr D. Vích 14. 11. 1999; nálezy: N? (3× atypická
keramika); aktivita: neurčena; přírodní podm.: svah nad
říčkou Jevíčkou, hlinitá půda, 322-330 m n. m.; ulož.: M
P; lit.: Vích 2001, 36, položka 44.

18. Chornice 15a (okr. Svitavy)

lok.: 24-21-02, (215:000), (235:029), (269:027), (255:000);
24-21-07, (215:380), (255:380), (252:365); okol.: sběry D.

Vích 1999-2004; nálezy: LnK (keramika - XXX; BN - XX;
ŠI - XX; 3× zlomky drtidel; 2× pískovcové brousky); obr.
11; 12; 13; aktivita: sídliště; přírodní podm.: svah nad
potokem Nectavou, hlinitá půda, 330-346 m n. m.;
ulož.: M P; lit.: Vích 2001, 37, položka 50; Vích 2002a, 21,
položka 27; Vích 2005, 37, položka 28.

19. Chornice 16a (okr. Svitavy)

lok.: 24-21-07, (100:264), (101:278), (120:280), (129:268),
(126:260), (121:264); okol.: sběry D. Vích 2000; nálezy:
LnK? (1× keramika); aktivita: neurčena; přírodní podm.:
terasa nad soutokem vodotečí, hlinitá půda, 324-330 m
n. m.; ulož.: M P; lit.: Vích 2001, 38, položka 53.

20. Chornice 19 (okr. Svitavy)

lok.: 24-21-02, (187:038), (214:065), (235:049), (210:017);
okol.: sběry D. Vích 2002-2008; nálezy: N (1× část kopy-
tovitého klínu; 1× břítová část ploché sekery); obr. 10:10,
15; aktivita: neurčena; přírodní podm.: svah nad po-
tokem, hlinitá půda, 328-346 m n. m.; ulož.: M P; RM L;
lit.: Vích 2003, 38, položka 39; Vích 2004a, 34, položka 21;
Vích 2006a, 49, položka 6; nepublikováno.

21. Chornice 23a, 23b (okr. Svitavy)

lok.: 24-21-06, (319:225), (325:244), (334:234), (350:230),
(346:218); okol.: sběry D. Vích 2000-2007; nálezy: LnK
(keramika - XXX; ŠI - XX; BN - XX; 1× pískovcový brou-
sek; 4× zlomky drtidel); obr. 14; 15; 16; 17; 18; 19; 20:1-7;
aktivita: sídliště; přírodní podm.: svah nad potokem Ke-
límkou na rozhraní Boskovické brázdy a přilehlé vrcho-
viny, hlinitá půda, 354-366 m n. m.; ulož.: M P; RM L;
lit.: Vích 2001, 39, položky 61-62; Vích 2002a, 22, položky
31-32; Vích 2003, 38, položky 40-41; Vích 2004a, 34, po-
ložky 23-24; nepublikováno.

22. Chornice (okr. Svitavy)

lok.: u dálnice; okol.: našel montér při výkopu jam pro
elektrínu; nálezy: N (1× plochá sekera); aktivita: ne-
určena; přírodní podm.: ?; ulož.: M MT; lit.: Mackerle
1957, 63; Tichý 1997, tab. I:1; Vích 2004b, 3.

23. Chornice (okr. Svitavy)

lok.: Z od obce v trase nedokončené dálnice; okol.: při
stavbě dálnice cca 1939-1940; nálezy: LnK (několik síd-
lišť; objekty; kulturní vrstva; keramika; BN; ŠI; kosti; dr-
tidla); aktivita: sídliště; přírodní podm.: při drobný vo-
dotečích, hlinitá půda, cca 370-390 m n. m.; ulož.: MZM;
lit.: Mackerle 1957, 62-63.

24. Chornice (okr. Svitavy)

lok.: pole č.k. 894/11; okol.: ?; nálezy: N? (1× „malý ko-
pytnatý klín silně zvětralý“); aktivita: neurčena; přírodní
podm.: ?; ulož.: údajně M MT; lit.: Mackerle 1957, 63.

25. Chornice (okr. Svitavy)

lok.: pole č.k. 894/1; okol.: sběr J. Mackerle; nálezy: N
(1× zlomek plankonvexního nástroje); obr. 10:11; aktivita:
neurčena; přírodní podm.: ?; ulož.: údajně M J; lit.: NZ
679/48 uložené v archivu AÚ AV ČR v Brně; Mackerle
1957, 63.

26. Chornice (okr. Svitavy)

lok.: ?; okol.: „při rigolování pozemku“ r. 1923; nálezy:
N (malý kopytovitý klín); aktivita: neurčena; přírodní
podm.: ?; ulož.: údajně M MT; lit.: Mackerle 1957, 66.

27. Jaroměřice 2a, 2b, 2d (okr. Svitavy)

lok.: 24-21-12, (044:216), (048:230), (091:230), (106:183), (076:188); okol.: sběry D. Vích 1999–2003; nálezy: LnK (6× keramika; 2× BN); obr. 10:13; aktivita: sídliště; přírodní podm.: hřbet mezi Úsobrnským potokem a inundací Jevíčky, hlinitá půda, 358–380 m n. m.; ulož.: M P; lit.: *Vích 2001*, 40, položka 67; *Vích 2002a*, 23, položka 40.

28. Jaroměřice 14, Uhřice 1a (Blansko)

lok.: 24-21-12, (058:040), (062:051), (069:048), (064:034); okol.: sběry D. Vích 2001–2002; nálezy: LnK (keramika – XXX; 5× BN; 7× ŠI; 2× zlomky drtídel; 1× pískovcový brousek); obr. 10:14; 31; 32; 57:4; aktivita: sídliště; přírodní podm.: svah nad bezejmennou vodotečí, hlinitá půda, 378–382 m n. m.; ulož.: M B; M P; lit.: *Vích 2002a*, 30, položka 79; *Vích 2003*, 41, položka 56.

29. Jevíčko-Předměstí 1 (okr. Svitavy)

lok.: 24-21-06, (409:074), (427:096), (470:069), (469:050), (448:045); okol.: sběry D. Vích 1999–2006; sběry J. a M. Kejzlarovi z Jevíčka; nálezy: LnK (keramika – X); N (2× BN); obr. 20:8–12; aktivita: neurčena; přírodní podm.: svah nad inundací Jevíčky, hlinitá půda, 338–364 m n. m.; ulož.: M P; RM L; lit.: *Vích 2001*, 42, položka 74; nepublikováno.

30. Jevíčko-Předměstí 4a (okr. Svitavy)

lok.: 24-21-11, (215:269), (221:285), (242:281), (245:254); okol.: sběry D. Vích 2000–2005; nálezy: LnK (35× keramika; 1× BN; 3× ŠI); obr. 20:13–16; 21:1–4; aktivita: sídliště; přírodní podm.: svah nad Malonínským potokem, hlinitá půda, 358–380 m n. m.; ulož.: M P; RM L; lit.: *Vích 2001*, 42, položka 77; *Vích 2006a*, 50, položka 9.

31. Jevíčko-Předměstí 14a, 14b (okr. Svitavy)

lok.: 24-21-06, (276:069), (303:059), (310:038), (294:033), (268:040); okol.: sběry D. Vích 2000–2004; nálezy: LnK (keramika – XXX; BN – XX; 2× zlomek drtídl; ŠI – XX); obr. 21:5–8; 22:1–7,9–14; 23; 24; aktivita: sídliště (LnK); přírodní podm.: terasa nad bezejmennou vodotečí, hlinitá půda, 370–390 m n. m.; ulož.: M P; lit.: *Vích 2001*, 45, položky 90–91.

32. Jevíčko-Předměstí 16 (okr. Svitavy)

lok.: 24-21-06, (318:062), (319:066), (326:065), (327:060); okol.: sběr D. Vích 29. 10. 2001; nálezy: LnK (1× keramika); aktivita: neurčena; ulož.: M Pardubice; přírodní podm.: prudký svah nad bezejmennou vodotečí, hlinitá půda, 374–380 m n. m.; ulož.: M P; lit.: *Vích 2002a*, 26, položka 55.

33. Jevíčko-Předměstí 19 (okr. Svitavy)

lok.: 24-21-06, (308:091), (311:102), (331:096), (330:092), (339:089), (340:077), (318:078), (312:089); okol.: sběry D. Vích 2001–2008; nálezy: LnK (keramika – XXX; BN – XX; ŠI – XX; 3× zlomky drtídel); obr. 25; 26; 27:1–9; aktivita: sídliště; přírodní podm.: svah nad bezejmennou vodotečí, hlinitá půda, 380–394 m n. m.; ulož.: M P; RM L; lit.: *Vích 2002a*, 26, položka 58; *Vích 2005*, 40, položka 44; *Vích 2006a*, 50, položka 11; nepublikováno.

34. Jevíčko-Předměstí 27 (okr. Svitavy)

lok.: 24-21-11, (148:340), (173:350), (181:346), (177:332), (157:318); okol.: sběr D. Vích 27. 10. 2004; nálezy: LnK (11× keramika; 1× BN); obr. 27:10–12; aktivita: sídliště;

přírodní podm.: svah při bezejmenné vodoteči, hlinitá půda, 382–400 m n. m.; ulož.: M P; lit.: *Vích 2005*, 41, položka 47.

35. Jevíčko-Předměstí „U staré kašny“ (okr. Svitavy)

lok.: č. k. 1160/1–3; částečně se může krýt s nal. Jevíčko-Předměstí 21; okol.: sběry J. Mackerle; nálezy: LnK (keramika; ŠI); aktivita: sídliště?; přírodní podm.: svah nad pramenou pánví, hlinitá půda, cca 380–400 m n. m.; ulož.: údajně M J; lit.: *Mackerle 1957*, 72.

36. Knínice „Přední Újezdy“ (okr. Blansko)

lok.: za domem čp. 18; okol.: vyoráno za humnem; nálezy: LnK (kopytovitý klín); obr. 27:14; aktivita: neurčena; přírodní podm.: ?; pozn.: muzeu daroval A. Ferulík 13. 11. 1978; ulož.: MZM; lit.: –.

37. Knínice (okr. Blansko)

lok.: ?; okol.: ?; nálezy: LnK (keramika – XX); obr. 27:13; 28:1; aktivita: sídliště?; přírodní podm.: ?; ulož.: M B; lit.: –.

38. Lázy 3a, 3b (okr. Svitavy)

lok.: 24-21-01, (463:065), (463:089), (448:091), (451:111), (481:111); okol.: sběry D. Vích 1999–2008; nálezy: N (2× sekera); obr. 28:2–3; aktivita: neurčena; přírodní podm.: terénní vlna nedaleko příležitostné vodoteče, hlinitá půda, 324–348 m n. m.; ulož.: M P; RM L; lit.: *Vích 2001*, 46, položka 93; nepublikováno.

39. Lázy (okr. Svitavy)

lok.: Z od obce; okol.: při stavbě dálnice v letech 1939–1940; nálezy: LnK (objekty; keramika); aktivita: sídliště; přírodní podm.: při drobných vodotečích, hlinitá půda, cca 350–380 m n. m.; ulož.: MZM; lit.: *Mackerle 1957*, 81.

40. Městečko Trnávka 3 (okr. Svitavy)

lok.: 24-21-01, (446:298), (443:314), (454:318), (458:301); okol.: sběr D. Vích 31. 3. 2007; nálezy: N (1× BN); obr. 28:5; aktivita: neurčena; přírodní podm.: svah nad potokem, hlinitá půda při severozápadním okraji naleziště kryjící mělce uložené skalní podloží, 360–366 m n. m.; ulož.: RM L; aktivita: neurčena; lit.: –.

41. Městečko Trnávka 15 (okr. Svitavy)

lok.: 24-21-02, (017:309), (015:330), (034:335), (043:320); okol.: sběr D. Vích 17. 10. 2004; nálezy: N (2× BN; 1× ŠI); obr. 28:6–7; aktivita: neurčena; přírodní podm.: svah, v blízkosti se dnes nevyskytuje žádná vodoteč, hlinitá půda, 346–356 m n. m.; ulož.: M P; lit.: *Vích 2005*, 43, položka 62.

42. Paměťice „Amerika“ (okr. Blansko)

lok.: „Amerika“; okol.: nalezl školák; nálezy: LnK (kopytovitý klín); obr. 28:4; aktivita: neurčena; přírodní podm.: ?; pozn.: muzeu daroval A. Ferulík 13. 12. 1978; ulož.: MZM; lit.: –.

43. Rozstání 2 (okr. Svitavy)

lok.: 14-43-21, (442:205), (461:216), (466:205), (452:194); okol.: sběr D. Vích 4. 9. 2007; nálezy: N (1× břit ploché sekery); obr. 29:1; aktivita: ojedinělý nále; přírodní podm.: mírný svah nad inundací Jevíčky, hlinitá půda, 320–324 m n. m.; ulož.: RM L; lit.: –.

44. Staré Město u Moravské Třebové 1a, 1b (okr. Svitavy)

lok.: 14-43-11, (142:113), (130:128), (148:133), (159:113);
okol.: sběry D. Vích 2000–2004; nálezy: LnK (keramika – XX; 3× BN; 3× ŠI; 1× pískovcový brousek); *obr.* 29:2–12;
aktivita: sídliště; přírodní podm.: svah nad Bílým potokem, hlinitá půda, 376–384 m n. m.; ulož.: M P; lit.: *Vích* 2001, 51, položky 122–123; *Vích* 2003, 47, položka 90; *Vích* 2004a, 41, položky 59–60; *Vích* 2005, 45, položka 74.

45. Staré Město u Moravské Třebové 4a (okr. Svitavy)

lok.: 14-43-11, (180:163), (204:157), (215:126), (199:124);
okol.: sběry 2002–2004; nálezy: N (1× BN); *obr.* 30:1; aktivita: neurčena; přírodní podm.: svah nad Bílým potokem, hlinitá půda, 376–384 m n. m.; ulož.: M P; lit.: *Vích* 2003, 47, položka 93.

46. Staré Město u Moravské Třebové (okr. Svitavy)

lok.: trať ulice, pole p. Hartmana; okol.: ?; nálezy: N (1× plochá sekera); aktivita: neurčena; přírodní podm.: ?; ulož.: M MT; lit.: *Mackerle* 1957, 97; *Tichý* 1997, II:2; *Vích* 2004b, 4.

47. Sudice, „Na vrších“, „Padělky“ (okr. Blansko)

lok.: 24-14-05, (387:310), (442:322), (440:287); okol.: a) sběr na jaře 1971 Tomáš Boháček ze Sudic; b) sběr D. Vích 29. 10. 2005; nálezy: a) LnK (keramika – X); b) LnK (1× keramika); *obr.* 30:9–11; aktivita: sídliště; přírodní podm.: svah nad Sudickým potokem, hlinitá půda, 376–400 m n. m.; ulož.: M B; lit.: *Nekvasil* 1972, 129; *Vích* 2006a, 51, položka 17.

48. Sudice, „Pastvisko“ (okr. Blansko)

lok.: ?; okol.: sběr A. Štof 1983; nálezy: N (?); aktivita: neurčena; přírodní podm.: ?; ulož.: ?; lit.: *Štof* 1985, 95.

49. Sudice (okr. Blansko)

lok.: ?; okol.: z činnosti Musejního spolku v Brně; nálezy: N (1× týl ploché sekery); *obr.* 30:8; aktivita: ?; přírodní podm.: ?; ulož.: MZM; lit.: –.

50. Sudice (okr. Blansko)

lok.: ?; okol.: ?; nálezy: N (břit ploché sekery); *obr.* 33:1; aktivita: neurčena; přírodní podm.: ?; ulož.: MZM; lit.: –.

51. Sudice (okr. Blansko)

lok.: „ves“; okol.: ?; nálezy: LnK (6× keramika); *obr.* 30:2–7; aktivita: sídliště; přírodní podm.: ?; ulož.: M B; lit.: –.

52. Uhřice 1b (okr. Blansko)

lok.: 24-21-12, (067:018), (071:032), (088:019), (083:009);
okol.: sběr D. Vích 24. 3. 2001; nálezy: N (1× drtidlo); aktivita: sídliště?; přírodní podm.: svah nad bezejmennou vodotečí, hlinitá půda, 382–390 m n. m.; ulož.: M B; lit.: *Vích* 2002a, 30, položka 80.

53. Vanovice, „Tříčtvrteční“ (okr. Blansko)

lok.: směrem od evangelického kostela na Boskovice;
okol.: sběr a dar Fr. Kühn r. 1950; nálezy: LnK (12× keramika; 1× ŠI); *obr.* 33:5–7; aktivita: sídliště; přírodní podm.: ?; ulož.: M MT; lit.: –.

54. Vanovice, „Nad rozpadlou“ a v „Tříčtvrtečním“ (okr. Blansko)

lok.: mírný svah mezi Vanovicemi a Drvalovicemi; okol.: našel F. Vlk při zakládání ovocnářské školky; nálezy: LnK (sídlíště; jámy; keramika – XXX; BN; ŠI); *obr.* 34:5–10; 35:1–5, 7–8; aktivita: sídliště; přírodní podm.: ?; ulož.: MZM; lit.: *Vlk* 1908, 5–7; *Snětina* 1908, 162–164; *Červinka* 1908, 67; *Skutil* 1931a, 65; *Mackerle* 1957, 88.

55. Vanovice, „Díly“ (okr. Blansko)

lok.: mezi Vanovicemi a Drvalovicemi; okol.: hluboká orba při úpravě půdy pro ovocnou školku JZD; nálezy: LnK (naorané objekty; nečetná keramika); aktivita: sídliště; přírodní podm.: dle literatury „mělké a širší údolíčko otevřené k JV“, 420 m n. m.; ulož.: ?; lit.: *Říhovský* 1963, 22.

56. Vanovice (okr. Blansko)

lok.: ?; okol.: ?; nálezy: LnK (1× keramika; 1× zlomek BN); *obr.* 33:3–4; aktivita: neurčena; přírodní podm.: ?; ulož.: M B; lit.: –.

57. Vanovice (okr. Blansko)

lok.: ?; okol.: ?; nálezy: LnK (břítová část kopytovitého klínu); *obr.* 33:2; aktivita: neurčena; přírodní podm.: ?; ulož.: MZM; lit.: –.

58. Vážany, „Štěrchy“ (okr. Blansko)

lok.: 24-23-01, (218:300), (222:305), (233:303), (239:295), (226:289); okol.: povrchové sběry A. Štof 1979–1982; nálezy: N (industrie); aktivita: neurčena; přírodní podm.: svah skloněný k západu nad soutokem vodotečí, hlinitá půda, 380–398 m n. m.; ulož.: M B; lit.: *Štof* 1985, 96.

59. Vážany (okr. Blansko)

lok.: ?; okol.: ?; nálezy: N (1× týlová část sekery); *obr.* 33:11; aktivita: neurčena; přírodní podm.: ?; ulož.: M B; lit.: –.

60. Velké Opatovice 6 (okr. Blansko)

lok.: 24-21-11, (122:142), (121:168), (172:168), (168:145);
okol.: sběry D. Vích 2002–2004; nálezy: LnK (4× keramika; 3× BN; 5× ŠI; 2× zlomky drtidel); *obr.* 33:8–10; 34:1–4; aktivita: sídliště; přírodní podm.: svah nad potokem, hlinitá půda, 360–386 m n. m.; ulož.: M B; lit.: *Vích* 2003, 50, položka 107; *Vích* 2005, 48, položka 90.

61. Velké Opatovice (okr. Blansko)

lok.: ?; okol.: nález F. Vlka; nálezy: VK (2× keramika); aktivita: neurčena; přírodní podm.: ?; ulož.: MZM; lit.: *Skutil* 1946, 88.

62. Velké Opatovice (okr. Blansko)

lok.: zahrada rolníka Štěpána; okol.: při stavbě silnice před Vánocemi r. 1930 v hloubce cca 1–1,5 m; nálezy: N (2× „necelé kulovité nádoby z nichž větší byla zdobena přesekávaným krokvicovitým ornamentem, druhá byla hladká“); aktivita: neurčena; přírodní podm.: ?; ulož.: ?; lit.: *Skutil* 1931b, 127; *Mackerle* 1957, 93.

2.2. Eneolit

63. Biskupice 4b (okr. Svitavy)

lok.: 24-21-07, (110:108), (120:116), (132:107), (126:097); okol.: sběr D. Vích 1999; nálezy: MMK (1× keramika); E (1× hrot šípu); *obr.* 36:1; aktivita: neurčena; přírodní podm.: svah nad Biskupickým potokem, hlinitá půda, 336–344 m n. m.; ulož.: M P; lit.: *Vích 2002b*, 73.

64. Biskupice 4c (okr. Svitavy)

lok.: 24-21-07, (078:103), (095:122), (099:112), (104:107), (095:095); okol.: sběry D. Vích 1999–2005; nálezy: E (1× sekeromlat; 1× sekera); *obr.* 35:6,9; aktivita: neurčena; přírodní podm.: svah nad inundací Jevíčky, hlinitá půda, 332–338 m n. m.; ulož.: RM L; lit.: nepublikováno.

65. Boskovice, „Krajovánky“ (okr. Blansko)

lok.: 24-14-05, (439:058), (446:067), (457:061), (448:051); okol.: sběry A. Štrof; nálezy: KZP (keramika); E (1× keramika; 1× zlomek BN); *obr.* 35:10–11; aktivita: sídliště?; přírodní podm.: mírný svah skloněný k severovýchodu při bezejmenné vodoteči, 358–368 m n. m.; ulož.: M B (E); lit.: *Štrof 1985*, 92.

66. Boskovice, „Na dlouhých“ (okr. Blansko)

lok.: ?; okol.: sběr A. Štrof 1982; nálezy: MMK (keramika); aktivita: sídliště?; přírodní podm.: ?; ulož.: M B?; lit.: *Štrof 1985*, 93.

67. Boskovice, „Pod Lipníky“ (okr. Blansko)

lok.: 24-23-01, (040:077), (070:120), (102:079), (123:051), (060:046); okol.: při stavbě železnice zachránil r. 1907 K. Snětina a F. Lipka, popř. bez nálezových okolností; nálezy: MMK (keramika – X); jordanovská (1× keramika); KNP (1× polovina sekeromlatu); E (BN – X; ŠI – 1×); *obr.* 36:3–11; 37:1–3,6; aktivita: neurčena; přírodní podm.: svah nad potokem Semíč a jeho přítokem, hlinitá půda, 354–380 m n. m.; ulož.: M B; lit.: *Štrof 1979*, 23.

68. Boskovice, „Pod Oborou“ (okr. Blansko)

lok.: ?; okol.: sběr A. Štrof 1981; nálezy: E (1× keramika); *obr.* 36:2; aktivita: sídliště?; přírodní podm.: ?; ulož.: M B; lit.: *Štrof 1985*, 93.

69. Boskovice, město (okr. Blansko)

lok.: ?; okol.: z blíže nelokalizovaného výkopu; nálezy: MMK (keramika – X); aktivita: neurčena; přírodní podm.: ?; ulož.: údajně M B; lit.: *Štrof 1979*, 10.

70. Boskovice (okr. Blansko)

lok.: ?; okol.: ?; nálezy: E (sekeromlat); *obr.* 37:5; aktivita: neurčena; přírodní podm.: ?; ulož.: MZM; lit.: –.

71. Boskovice (okr. Blansko)

lok.: ?; okol.: na krabičce s nálezem napsáno „Jos. Sondradon 1873“; nálezy: E (celý sekeromlat); *obr.* 38:1; aktivita: neurčena; přírodní podm.: ?; ulož.: MZM; lit.: –.

72. Boskovice (okr. Blansko)

lok.: ?; okol.: ?; nál.: E? („dvě měděná kladiva“); aktivita: neurčena; přírodní podm.: ?; ulož.: ?; lit.: *Červinka 1902*, 126, tab. XV:2).

73. Boskovice ? (okr. Blansko)

lok.: ?; okol.: ?; nálezy: jordanovská (1× keramika); KNP (1× část sekeromlatu); E (2× keramika; 1× plochá sekera; 1× silicitová sekera; 1× keramika); *obr.* 46:7; 58:6; 59:1–3, 6; aktivita: neurčena; přírodní podm.: ?; ulož.: M B; lit.: –.

74. Drvalovice, „Na Stráži“ (okr. Blansko)

lok.: ?; okol.: vyoráno rolníkem Polákem z čp. 32 r. 1937; nálezy: E (1× „hadcová souměrná sekyra“); *obr.* 37:4; aktivita: neurčena; přírodní podm.: dle literatury mírný svah k východu, podzol na permských pískovcích, 460 m n. m.; pozn.: nález spolehlivě ověřen M. Hlavou podle dokumentace předané do muzea z pozůstalosti A. Ferulíka; ulož.: M B; lit.: *Ferulík 1950*, 234.

75. Chornice 1a, 1b (okr. Svitavy)

lok.: 24-21-06, (330:298), (338:318), (380:298), (369:287); okol.: sběr M. Hlava okolo r. 1997; sběry D. Vích 1999–2005; sběr D. Vích a M. Hrubeš 2007; sběr p. Zemánek z Moravské Třebové r. 2009; nálezy: MMK?–jordanovská (keramika – XXX; ŠI – XX; polovina přeslenu; BN – X); N–E (2× ŠI); *obr.* 38:3,5–7; 39; 40; 41; 42:1–14; aktivita: sídliště; přírodní podm.: svah při rozhraní Malé Hané a vrchoviny nad bezejmennou vodotečí, hlinitá půda, 372–400 m n. m.; pozn.: pravidelně zjišťovány dva rozsáhlé objekty s naorávanou MMK a jordanovskou keramikou, souřadnice objektu X (349,18:310,14), souřadnice objektu Y (343,75:313,07) po zaměření GPS a převedení na koordináty; ulož.: M B (sběr M. Hlava), M Pardubice, RM L; jeden broušený artefakt v soukromé sbírce; lit.: *Ducháč – Thér – Tichý 1997*; *Vích 2002b*, 73; *Vích 2003*, 34, položky 19–20; *Vích 2004a*, 33, položka 15; *Vích 2005*, 35, položka 19; *Vích 2006a*, 48, položka 3; nepublikováno.

76. Chornice 2c, Lázy 3c (okr. Svitavy)

lok.: 24-21-01, (434:023), (450:059), (482:052), (482:000); okol.: sběry D. Vích 1999–2005; sběr Pavel Sablík r. 2005; nálezy: MMK (keramika – X; 4× BN); *obr.* 42:15,17–20; 43:1,3,7; 48:1–11; aktivita: sídliště?; přírodní podm.: po obou stranách drobné příležitostné vodoteče, hlinitá půda, 318–350 m n. m.; ulož.: M P; RM L; lit.: *Vích 2001*, 34, položka 30; *Vích 2004a*, 33, 38, položky 16, 42; *Vích 2006a*, 49, položka 4.

77. Chornice 14 (okr. Svitavy)

lok.: 24-21-07, (263:354), (262:360), (293:364), (280:347); okol.: sběry D. Vích 1999–2002; nálezy: E (1× keramika; 2× BN; 1× ŠI); *obr.* 43:9; aktivita: sídliště?; přírodní podm.: nad soutokem Nectavského potoka a bezejmenné vodoteče, hlinitá půda, 330–340 m n. m.; ulož.: M P; lit.: *Vích 2002b*, 73; *Vích 2003*, 36, položka 33.

78. Chornice 16b (okr. Svitavy)

lok.: 24-21-07, (107:259), (107:263), (120:263), (122:260); okol.: sběr D. Vích 27. 2. 2000; nálezy: E? (1× kruhový předmět s kónickým provrtem); aktivita: neurčena; přírodní podm.: terasa nad potokem Kelímky, hlinitá půda, 328–329 m n. m.; ulož.: M P; lit.: *Vích 2002b*, 74.

79. Chornice 19 (okr. Svitavy)

lok.: 24-21-02, (187:038), (214:065), (235:049), (210:017); okol.: sběry D. Vích 2002–2008; sběr Pavel Sablík 3. 4.

2005; nálezy: E starší (3× keramika); E (1× BN); *obr.* 42:16; 43:2,4–5,8,10; aktivita: neurčena; přírodní podm.: svah nad potokem, hlinitá půda, 328–346 m n. m.; ulož.: M P; RM L; lit.: *Vých* 2003, 38, položka 39; *Vých* 2004a, 34, položka 21; *Vých* 2006a, 49, položka 6; nepublikováno.

80. Chornice 23a, 23b (okr. Svitavy)

lok.: 24-21-06, (319:225), (325:244), (334:234), (350:230), (346:218); okol.: sběry D. Vích 2000–2007; nálezy: MMK (3× keramika; 2× zlomky BN); *obr.* 44:1–2; aktivita: sídliště; přírodní podm.: svah nad potokem Kelímky, hlinitá půda, 354–366 m n. m.; ulož.: M P; RM L; lit.: *Vých* 2002b, 74; *Vých* 2003, 38, položky 40–41; *Vých* 2004a, 34, položky 23–24; nepublikováno.

81. Chornice 23c (okr. Svitavy)

lok.: 24-21-06, (349:216), (351:229), (383:223), (381:211); okol.: sběr D. Vích 5. 5. 2002; nálezy: MMK? (1× keramika); E (1× bulava); *obr.* 44:7; aktivita: neurčena; přírodní podm.: svah nad potokem Kelímky, hlinitá půda, 350–356 m n. m.; ulož.: M P; lit.: *Vých* 2003, 38, položka 42.

82. Chornice 24 (okr. Svitavy)

lok.: 24-21-06, (364:181), (367:204), (392:199), (388:176); okol.: sběr D. Vích 6. 9. 2002; sběr D. Vích a M. Kejzlar 8. 5. 2007; nálezy: MMK? (1× atypická keramika); E (břítová část vrтанého BN); *obr.* 44:3; přírodní podm.: svah nad potokem Kelímky, hlinitá půda, 350–366 m n. m.; aktivita: neurčena; ulož.: M P; lit.: *Vých* 2003, 38, položka 43.

83. Chornice (okr. Svitavy)

lok.: Z od obce v trase nedokončené dálnice; okol.: při stavbě dálnice Vratislav–Viedeň cca 1939–1940; nálezy: MMK (několik sídlišť – objekty; keramika; ŠI; BN; uhlíky); KZP? (4× hroby s pohřby ve skrčené poloze; keramika; kovový korodovaný předmět); aktivita: sídliště (MMK); pohřebiště (KZP?); přírodní podm.: při drobných vodotečích, hlinitá půda, cca 370–390 m n. m.; ulož.: MZM; lit.: *Mackerle* 1957, 62–63.

84. Chornice (okr. Svitavy)

lok.: ?; okol.: ?; nálezy: E (1× sekeromlat); aktivita: neurčena; přírodní podm.: ?; ulož.: M MT; lit.: *Schiermeisen* 1938, Abb. 3:8; *Tichý* 1997, tab. I:6; *Vých* 2004b, 4.

85. Jaroměřice 1a, 1b, 1c, 1d (okr. Svitavy)

lok.: 24-31-12, (013:260), (008:285), (040:286), (034:263); okol.: sběry D. Vích 1998–2004; nálezy: MMK (keramika – XXX; ŠI – XX; mazanice – XX; BN – X; mazanice – X; 1× zlomek zoomorfní plastiky); *obr.* 44:4–6,8–13; 45:1–3,5,7; aktivita: sídliště; přírodní podm.: nad soutokem Jevíčky a Úsobrnského potoka, hlinitá půda, 348–360 m n. m.; ulož.: M P; lit.: *Vých* 2002b, 73; *Vých* 2003, 40, položky 50–51; *Vých* 2005, 38, položky 34–35.

86. Jaroměřice 2a (okr. Svitavy)

lok.: 24-21-12, (044:216), (049:231), (065:230), (064:216); okol.: sběry D. Vích 1999–2003; nálezy: MMK (15× keramika); KZP (3× keramika); *obr.* 44:14; 45:4,6; aktivita: sídliště (MMK; KZP); pozn.: nálezy MMK z jediného naraného objektu; přírodní podm.: svah nad soutokem Jevíčky a Úsobrnského potoka, hlinitá půda, 362–364 m n. m.; ulož.: M P; lit.: *Kuchařík* 2002; *Vých* 2002b, 73; *Vých* 2004a, 35, položka 25.

87. Jevíčko-Předměstí 1 (okr. Svitavy)

lok.: 24-21-06, (409:074), (427:096), (470:069), (469:050), (448:045); okol.: sběry D. Vích 1999–2006; sběry M. a J. Kejzlarovi; nálezy: KZP (2× keramika); E (keramika – X; BN – X); *obr.* 45:8,11; 46:1–6,8; aktivita: neurčena; přírodní podm.: svah nad inundací Jevíčky, hlinitá půda, 338–364 m n. m.; ulož.: M P; RM L; lit.: nepublikováno.

88. Jevíčko-Předměstí 4a (okr. Svitavy)

lok.: 24-21-11, (215:269), (221:285), (242:281), (245:254); okol.: sběr D. Vích 2005; nálezy: protoúnětická k.? (fragment silicitové dýky); *obr.* 47:1; aktivita: ojedinělý nále; přírodní podm.: svah nad Malonínským potokem, hlinitá půda, 358–380 m n. m.; ulož.: M P; RM L; lit.: *Vých* 2006a, 50, položka 9.

89. Jevíčko-Předměstí 6 (okr. Svitavy)

lok.: 24-21-06, (264:022), (273:038), (296:027), (296:012); okol.: sběr D. Vích 2000; nálezy: E (1× keramika); aktivita: neurčena; přírodní podm.: vyvýšenina nad bezejmennou vodotečí, hlinitá půda, 370–382 m n. m.; ulož.: M P; lit.: *Vých* 2002b, 73.

90. Jevíčko-Předměstí 14a (okr. Svitavy)

lok.: 24-21-06, (267:040), (276:069), (302:060), (294:033); okol.: sběr D. Vích r. 2000; nálezy: KZP (1× keramika); E (4× zlomky BN); *obr.* 21:9; 22:8; 46:9–10; aktivita: neurčena; přírodní podm.: svah, hlinitá půda, 370–390 m n. m.; ulož.: M P; lit.: *Vých* 2002b, 73; nepublikováno.

91. Jevíčko-Předměstí 19 (okr. Svitavy)

lok.: 24-21-06, (308:091), (311:102), (331:096), (330:092), (339:089), (340:077), (318:078), (312:089); okol.: sběry D. Vích 2001–2008; nálezy: MMK (1× keramika); E (1× BN); E? (1× obsidiánová čepelka); *obr.* 46:12,14–15; aktivita: sídliště; přírodní podm.: svah nad bezejmennou vodotečí, hlinitá půda, 380–394 m n. m.; ulož.: M P; RM L; lit.: *Vých* 2002a, 26, položka 58; *Vých* 2005, 40, položka 44; *Vých* 2006a, 50, položka 11; nepublikováno.

92. Jevíčko-Předměstí 21 (okr. Svitavy)

lok.: 24-21-11, (163:374), (167:374), (182:370), (176:357), (169:363), (167:368); okol.: sběr D. Vích 8. 5. 2002; nálezy: E – starší d. bronzová (1× plošně retušovaný hrot); *obr.* 43:11; aktivita: neurčena; přírodní podm.: svah při pramenné pánvi nad bezejmennou vodotečí, hlinitá půda, 378–386 m n. m.; ulož.: M P; lit.: *Vých* 2003, 43, položka 66.

93. Jevíčko-Předměstí 27 (okr. Svitavy)

lok.: 24-21-11, (148:340), (173:350), (181:346), (177:332), (157:318); okol.: sběr D. Vích 27. 10. 2004; nálezy: E (1× keramika); *obr.* 46:13; aktivita: neurčena (E starý); přírodní podm.: svah při bezejmenné vodotečí, hlinitá půda, 382–400 m n. m.; ulož.: M P; lit.: *Vých* 2005, 41, položka 47.

94. Jevíčko-Předměstí „Na Manství“ (okr. Svitavy)

lok.: 24-21-06, cca (358:020), (332:043), (340:090), (394:081); okol.: ?; nálezy: E pozdní (1× silicitová sekerka); E (1× sekerka); *obr.* 47:2–3; aktivita: neurčena; přírodní podm.: svah nad bezejmennou vodotečí, hlinitá půda, 350–380 m n. m.; pozn.: údaje převzaty z obnoveného muzea v Jevíčku, kde u nálezových okolností není patrný původ a je proto třeba je brát s velkou rezervou, navíc J. Mackerle k této poloze uvádí pouze nále; známého bronzového depotu, nálezy kamenných nástrojů by jistě uvedl; ulož.: M J; lit.: –.

95. Jevíčko-Předměstí, „Na panském“ (okr. Svitavy)

lok.: 24-21-11, cca (245:282), (240:310), (290:306), (290:286);
okol.: sběry J. Mackerle; nálezy: E (1× hrot šíp); aktivita:
neurčena; přírodní podm.: ?; ulož.: údajně M J; lit.: *Mackerle 1957, 69.*

96. Jevíčko-Předměstí, „Pod vrchy“ (okr. Svitavy)

lok.: jen rámcově 24-21-11, (235:245), (210:250), (221:228),
(240:279); okol.: sběry J. Mackerle; nálezy: E? (1× „trojúhelníkový pazourkový hrot“; 1× „nedoštipaná pazourková šípka“; další ŠI – X); aktivita: neurčena; přírodní podm.: viz Jevíčko-Předměstí 4a; ulož.: údajně M J; lit.: *Mackerle 1957, 71.*

97. Jevíčko a okolí (okr. Svitavy)

lok.: Jevíčko a okolí; okol.: ?; nálezy: KŠK (1× sekeromlat);
aktivita: neurčena; přírodní podm.: ?; ulož.: M J; lit.: *Šebela 1999, 180.*

98. Jevíčko a okolí? (okr. Svitavy)

lok.: ?; okol.: ?; nálezy: E (silicitová sekera); *obr. 59:4*; aktivita: neurčena; přírodní podm.: ?; pozn.: v muzeu uloženo bez lokalizace, je zde velké riziko zavlečení ze zahraničí (v muzeu se nacházejí silicitové předměty s lokalizací „Dánsko“); ulož.: M J; lit.: –.

99. Knínice 4 (okr. Blansko)

lok.: 24-23-01, (208:338), (214:349), (224:346), (220:335);
okol.: sběr D. Vích a p. uč. M. Štrach + 5 žáků ZŠ Felbrova 6. 11. 2004; nálezy: E (1× sekera); *obr. 47:4*; aktivita: ojedinelý nálezy; přírodní podm.: návrší nad soutokem vodotečí, hlinitá půda, 356–366 m n. m.; ulož.: M B; lit.: *Vích 2005, 41, položka 51.*

100. Knínice, u vrchu „Hájku“ (okr. Blansko)

lok.: č. k. 2364; okol.: na poli při cestě na Hájek nalezl A. Ferulík 12. 1. 1937; nálezy: E (sekera); *obr. 47:5*; aktivita: neurčena; přírodní podm.: ?; pozn.: nálezy spolehlivě ověřen M. Hlavou podle dokumentace předané do muzea z pozůstalosti A. Ferulíka; ulož.: M B; lit.: *Ferulík 1950, 227.*

101. Knínice (okr. Blansko)

lok.: a) trať „Nad hójezdama“; b) „Pod Jankem“; okol.: a), b) ?; nálezy: protoúnětická k. (1× fragment silicitové dýky); aktivita: neurčena; přírodní podm.: ?; ulož.: původně sbírka A. Ferulíka, později předána do M B; lit.: a) *Mackerle 1957, 77*; b) *Šebela 1998, 206.*

102. Knínice (okr. Blansko)

lok.: ?; okol.: ?; nálezy: E (břit sekeromlatu přeražený v provrtu); *obr. 47:6*; aktivita: neurčena; přírodní podm.: ?; ulož.: MZM; lit.: –.

103. Lázy (okr. Svitavy)

lok.: „na školní roli“; okol.: do muzea darováno v r. 1926; nálezy: KŠK (1× sekeromlat); aktivita: neurčena; přírodní podm.: ?; ulož.: údajně M J; lit.: *Mackerle 1957, 80*; *Šebela 1999, 174.*

104. Lázy (okr. Svitavy)

nálezy: západně od obce; okol.: při stavbě dálnice v letech 1939–1940; nálezy: MMK (objekty; keramika; BN; drtidla); aktivita: sídliště; přírodní podm.: při drobných vodotečích, hlinitá půda, cca 350–380 m n. m.; ulož.: MZM; lit.: *Mackerle 1957, 81.*

105. Pamětice (okr. Blansko)

lok.: pokračování trati „Kovářovice“; okol.: ?; nálezy: E (1× tyl sekery); *obr. 47:7*; aktivita: neurčena; přírodní podm.: ?; ulož.: M B; lit.: –.

106. Petrůvka 5a (Svitavy)

lok.: 14-43-22, (115:137), (132:139), (130:120); okol.: sběr D. Vích 17. 10. 2004; nálezy: E (sekera); *obr. 48:12*; aktivita: ojedinelý nálezy; přírodní podm.: bez zjevné vazby na nějakou vodoteč, hlinitá půda, 340–360 m n. m.; ulož.: M P; lit.: *Vích 2005, 44, položka 68.*

107. Rychnov 5 (okr. Svitavy)

lok.: 14-34-10, (362:173), (361:183), (385:194), (395:184), (373:171); okol.: sběry D. Vích 2004; nálezy: KZP? (1× keramika); *obr. 48:14*; aktivita: sídliště; přírodní podm.: svah nad bezejmennou vodotečí, hlinitá půda, 380–394 m n. m.; ulož.: M P; lit.: *Vích 2003, 47, položka 88*; *Vích 2004, 40, položka 58*; *Vích 2005, 45, položka 73.*

108. Staré Město u Moravské Třebové 4a (okr. Svitavy)

lok.: 14-43-11, (180:163), (204:157), (215:126), (199:124); okol.: sběry D. Vích 2002–2004; nálezy: KZP (1× keramika); *obr. 48:15*; aktivita: neurčena; přírodní podm.: svah nad Bílým potokem, hlinitá půda, 376–384 m n. m.; ulož.: M P; lit.: *Vích 2003, 47, položka 93*; *Vích 2005, 46, položka 76.*

109. Staré Město u Moravské Třebové 4b (okr. Svitavy)

lok.: 14-43-11, (176:165), (182:181), (200:185), (201:171), (194:162); okol.: sběr D. Vích 2000; nálezy: E (1× zlomek BN); aktivita: neurčena; přírodní podm.: svah nad Bílým potokem, hlinitá půda, 384–390 m n. m.; ulož.: M P; lit.: *Vích 2002b, 74.*

110. Staré Město u Moravské Třebové (okr. Svitavy)

lok.: 14-43-11, (190:270) s přesností cca 100 m; okol.: nalezl při výkonu práce v 2. pol. 90. let ing. Jiří Kalabus (někdejší agronom), ul. Míru 3, Moravská Třebová; nálezy: KŠK (1× fasetovaný sekeromlat); *obr. 61:4*; aktivita: neurčena; přírodní podm.: 300 m od bezejmenné vodoteče, hlinitá půda, cca 400 m n. m.; ulož.: M MT; lit.: –.

111. Sudice, „Padělky“ (okr. Blansko)

lok.: č.k. 1007; okol.: vyoral p. Příbyl z čp. 33 na svém poli r. 1924; nálezy: E (5× sekeromlaty); aktivita: depot; přírod. podm.: svah nad vodotečí, hlinitá půda, 376–400 m n. m.; pozn.: na sousedním poli vyoral p. Boháček z čp. 2 přeražený mlat, sekerku a přeslen; ulož.: MZM; lit.: *Skutil 1931a, 63*; *Ferulík 1950, 233*; *Mackerle 1957, 83*; *Salaš 1986, 31.*

112. Sudice, „Padělky“ (okr. Blansko)

lok.: 24-14-05, (387:310), (442:322), (440:287); okol.: ?; nálezy: MMK (?); aktivita: ?; přírodní podm.: ?; ulož.: M B; lit.: *Štřof 1985, 96.*

113. Sudice, „Zadní Vejštice“ (okr. Blansko)

lok.: 24-23-01, (145:084); okol.: nalezl M. Salaš a A. Štřof r. 2006 na západním svahu hradiště; nál.: jevišovická k. (1× zlomek ucha „ansa lunata“); *obr. 49:6*; aktivita: výšinné sídliště opevněné; přírodní podm.: ostrožna, 440 m n. m.; ulož.: M B; lit.: *Salaš 2007, 241.*

114. Sudice, „Pod Věsticí“ (okr. Blansko)

nález: severozápadní svah „Věstice“; okol.: při stavbě dráhy 1907; nálezy: KZP (hroby; keramika); *obr. 49:1* (podle kopie); aktivita: pohřebiště; přírodní podm.: výrazný svah nad potokem Semíč, cca 360 m n. m.; ulož.: nedochováno, kopie M B; lit.: *Snětina 1908, 159–162; Červinka 1908, 216; Skutil 1931a, 67.*

115. Sudice (okr. Blansko)

lok.: ?; okol.: údajně staveniště JZD; nálezy: E (1× sekeromlat); *obr. 49:3*; aktivita: neurčena; přírodní podm.: ?; ulož.: M B; lit.: –.

116. Sudice (okr. Blansko)

lok.: ?; okol.: ?; nálezy: E (1× sekeromlat); *obr. 49:2*; aktivita: neurčena; přírodní podm.: ?; ulož.: MZM; lit.: –.

117. Šebetov, „Baba“ (okr. Blansko)

lok.: 24-21-21, (360:215) s přesností cca 50 m; okol.: sběr M. Hlava 6. 6. 1997; nálezy: E (2× keramika); *obr. 49:4,7*; aktivita: neurčena; přírodní podm.: svah nad bezejmennou vodotečí, cca 460 m n. m.; ulož.: M B; lit.: –.

118. Šebetov, „Za Josífkem“ (okr. Blansko)

lok.: ?; okol.: r. 1938; nálezy: KZP (1× okraj mísy); aktivita: sídliště; přírodní podm.: ?; ulož.: M B; lit.: *Ondráček – Dvořák – Matějčková 2005, 35.*

119. Šebetov (okr. Blansko)

lok.: parc. č. 911-912; okol.: r. 1939; nálezy: KZP (1× okraj mísy); aktivita: sídliště; přírodní podm.: ?; ulož.: M B; lit.: *Ondráček – Dvořák – Matějčková 2005, 35.*

120. Uhřice 7 (okr. Blansko)

lok.: 24-21-11, (464:065), (467:095), (482:084), (482:053); 24-21-12, (000:053), (000:084), (017:071); okol.: sběr D. Vích 2003; nálezy: E? (1× ŠI); *obr. 50:10*; aktivita: neurčena; přírodní podm.: svah nad Uhříckým potokem, hlinitá půda, 358–370 m n. m.; ulož.: M B; lit.: *Vích 2004a, 42, položka 69.*

121. Uhřice 9 (okr. Blansko)

lok.: 24-21-17, (026:291), (026:295), (030:295), (030:290); okol.: sběr D. Vích 1. 5. 2003; nálezy: KNP (2× keramika); E starý (keramika – X); *obr. 51*; aktivita: sídliště; pozn.: keramika sebrána na omezené ploše naoraného objektu (naoraných objektů?); přírodní podm.: návrší mezi bezejmennými vodotečemi, hlinitá půda, 402 m n. m.; ulož.: M B; lit.: *Vích 2004a, 43, položka 71.*

122. Uhřice 13 (okr. Blansko)

lok.: 24-21-16, (372:293), (373:304), (394:301), (394:290); okol.: sběr D. Vích 19. 5. 2010; nálezy: MMK? (6× keramika); *obr. 58:5*; aktivita: sídliště?; přírodní podm.: svah nad příležitostnou vodotečí, hlinitá půda, 368–373 m n. m.; ulož.: M B; lit.: –.

123. Uhřice, „Nad lávkama“ (okr. Blansko)

lok.: parc. č. 992-994; okol.: a) v kamení vyhozeném z pole; b) nález J. Mackerle na poli; nálezy: a) KŠK (1× fasetovaný nedovrtaný sekeromlat); b) E (1× hrot šípu „s křídélky“); aktivita: neurčena; pozn.: v případě sekeromlatu dle rozměrů zcela jistě nejde o artefakt uložený v jevíčském muzeu bez nálezových okolností (viz Jevíčko-Předměstí, okolí Jevíčka); přírodní podm.: ?; ulož.: údajně M J; lit.: *Mackerle 1957, 86.*

124. Vanovice, „Nad rozpadlou“ a v „Tříčtvrtečním“ (okr. Blansko)

lok.: mírný svah mezi Vanovicemi a Drvalovicemi; okol.: nalezl F. Vlk při zakládání ovocnářské školky; nálezy: MMK (sídlíště; jámy; keramika; BN; ŠI); KŠK (1× fasetovaný sekeromlat); KZP (jáma až 1 m hluboká; keramika); protoúnětická ? (2× keramika); E (1× střepeč zdobený otiskem šňůry; fragment sekeromlatu); *obr. 52:2–3,8,11*; aktivita: sídlíště (MMK; KZP); neurčena (E); přírodní podm.: ?; ulož.: MZM; údajně M J; lit.: *Vlk 1908, 2–3,7; Snětina 1908, 164–166; Červinka 1908, 222; Skutil 1931a, 65; Mackerle 1957, 88; Štrof 1979, 27; Ondráček – Dvořák – Matějčková 2005, 35.*

125. Vanovice, „Nad branou“ (okr. Blansko)

lok.: č. k. 847; okol.: na poli nalezla r. 1947 (zl. dýky) a 1951 (hrot šípu) Josefa Kalabusová; nálezy: protoúnětická k. (silicitová dýka); E (hrot šípu); aktivita: neurčena; přírodní podm.: ?; ulož.: údajně M J; lit.: *Mackerle 1948, 11; Mackerle 1957, 90; Šebela 1998, 206.*

126. Vanovice (okr. Blansko)

lok.: ?; okol.: do muzea předal ředitel školy v r. 1940; nálezy: KŠK (1× sekeromlat); aktivita: neurčena; přírodní podm.: ?; pozn.: nemělo by se jednat o sekeromlat z nálezů F. Vlka (viz Vanovice, „Nad rozpadlou“ a „Tříčtvrteční“), který by dle A. Štrofa měl být fasetovaný; ulož.: MZM; lit.: *Šebela 1999, 160.*

127. Vanovice (okr. Blansko)

lok.: ?; okol.: ?; nálezy: E (břítová část sekeromlatu s otupeným ostřím); *obr. 52:6*; aktivita: neurčena; přírodní podm.: ?; ulož.: MZM; lit.: –.

128. Vážany 2 (okr. Blansko)

lok.: 24-23-01, (200:268), (203:278), (215:277), (212:267); okol.: sběr D. Vích 17. 5. 2003; nálezy: E (1× břítová část sekeromlatu); *obr. 52:1*; aktivita: neurčena; přírodní podm.: svah nad potokem Semíč, hlinitá půda, 370–380 m n. m.; ulož.: M B; lit.: *Vích 2004a, 44, položka 75.*

129. Vážany, „Štěrchy“ (okr. Blansko)

lok.: 24-23-01, (218:300), (222:305), (233:303), (239:295), (226:289); okol.: povrchové sběry A. Štrof 1979–82; nálezy: E (industrie); aktivita: neurčena; přír. podm.: svah skloněný k západu nad soutokem vodotečí, hlinitá půda, 380–398 m n. m.; ulož.: M B; lit.: *Štrof 1985, 96.*

130. Vážany, „Pod Věsticí“ (okr. Blansko)

viz Sudice „Pod Věsticí“

131. Velké Opatovice 2 (okr. Blansko)

lok.: 24-21-11, (126:096), (176:109), (184:095), (150:081); okol.: sběry D. Vích 1999–2001; nálezy: MMK (3× keramika); *obr. 52:9–10*; aktivita: neurčena; přírodní podm.: svah nad inundací Jevíčky, hlinitá půda, 376–392 m n. m.; ulož.: M B; lit.: *Vích 2001, 53, položka 136; Vích 2002a, 31, položka 88.*

132. Velké Opatovice 3 (okr. Blansko)

lok.: 24-21-11, (183:107), (180:115), (193:119), (195:111); okol.: sběr D. Vích 9. 3. 2001; nálezy: E – starší d. bronzová (1× fragment dýky); aktivita: ojedinělý nález; přírodní podm.: svah nad inundací Jevíčky, hlinitá půda, 382 m n. m.; ulož.: M B; lit.: *Vích 2002b, 73.*

133. Velké Opatovice 4 (okr. Blansko)

lok.: 24-21-11, (154:056), (163:059), (176:033), (168:030);
okol.: sběry D. Vích 2001; nálezy: E (5× ŠI); aktivita: neurčena; přírodní podm.: návrší nad říčkou Jevíčkou, hlinitopísčité půda, 380–390 m n. m.; pozn.: prostor lokality v r. 2010 zastavěn fotovoltaickou elektrárnou; ulož.: M B; lit.: *Vích 2002b*, 74.

134. Velké Opatovice, „Pod Strážnici“ (okr. Blansko)

lok.: 24-21-11, cca (060:070), (058:086), (077:098), (089:085);
okol.: nalezl G. Řehoř při družstevní výstavbě v březnu r. 1960; nálezy: MMK (1× objekt; keramika); *obr. 53:2–10; 54; 55; 56:1–2,5*; aktivita: sídliště; přírodní podm.: svah nad Jevíčkou, cca 390–410 m n. m.; pozn.: částečně se prostorově kryje s polohou „Čihadlo“; ulož.: M VO; lit.: *Štrof 1985*, 96.

135. Velké Opatovice, „Čihadlo“ (okr. Blansko)

lok.: 24-21-11, cca (050:077), (025:095), (060:094), (070:075);
okol.: ?; nálezy: E (1× sekerka); *obr. 53:1*; aktivita: neurčena; přírodní podm.: svah nad Jevíčkou, cca 400–440 m n. m.; částečně se prostorově kryje s polohou „Pod Strážnici“; ulož.: M VO; lit.: –.

136. Velké Opatovice (okr. Blansko)

lok.: ?; okol.: do muzea v Jevíčku daroval F. Vašek z Velkých Opatovic; nálezy: KŠK (1× sekeromlat); aktivita: neurčena; přírodní podm.: ?; ulož.: údajně M J; lit.: *Mackerle 1957*, 92; *Šebela 1999*, 164.

137. Velké Opatovice (okr. Blansko)

lok.: ?; okol.: nález J. Vlka; nálezy: KZP (5× keramika); aktivita: neurčena; přírodní podm.: ?; ulož.: MZM; lit.: *Skutil 1946*, 88.

138. Velké Opatovice (okr. Blansko)

lok.: ?; okol.: při stavbě dálnice 1939–1940; nálezy: MMK (sídlíště, keramika); aktivita: sídliště; přírodní podm.: ?; ulož.: MMZ; lit.: *Štrof 1979*, 20.

2.3. Neolit–eneolit**139. Biskupice 2a, 2b (okr. Svitavy)**

lok.: 24-21-07, (102:159), (120:194), (133:187), (116:156), (121:137); okol.: sběry D. Vích 1999–2006; nálezy: N–E (část ploché sekery; 2× ŠI); *obr. 56:4*; aktivita: neurčena; přírodní podm.: terasa nad inundací Jevíčky, hlinitá půda, v jižní části naleziště (Biskupice 2b) tenká hlinitá vrstva kryjící štěrkopísčité podloží, 328–336 m n. m.; ulož.: M P; RM L; lit.: *Vích 2001*, 29, položka 2; *Vích 2002a*, 16, položka 3; nepublikováno.

140. Biskupice 2c (okr. Svitavy)

lok.: 24-21-07, (118:153), (122:166), (131:154), (125:139);
okol.: sběr D. Vích 1999; nálezy: N–E (1× srpová čepel); *obr. 56:3*; aktivita: ojedinělý nález; přírodní podm.: svah nad inundací Jevíčky, hlinitá půda, 336–342 m n. m.; ulož.: M P; lit.: *Vích 2001*, 29, položka 3.

141. Biskupice 4d (okr. Svitavy)

lok.: 24-21-07, (098:096), (108:107), (117:097); okol.: sběr D. Vích 2002; nálezy: E (1× vývrtek); aktivita: neurčena;

přírodní podm.: svah nad Jevíčkou, hlinitá půda, 338–344 m n. m.; ulož.: M P; lit.: *Vích 2002a*, 32, položka 10.

142. Biskupice (okr. Svitavy)

lok.: dům čp. 27; okol.: výkop základů; nálezy: N–E (sekeromlat); aktivita: neurčena; přírodní podm.: ?; ulož.: údajně M J; lit.: *Mackerle 1957*, 56.

143. Boskovice „Zlatník“ (okr. Blansko)

lok.: 24-14-10, okolí bodu (475:072) s přesností cca 200 m; okol.: při sázení stromků; nálezy: N–E („vrtaný mlat“); aktivita: ojedinělý nález; přírodní podm.: zalesněný vrch s kótou 533 m n. m.; ulož.: údajně M B; lit.: *Mackerle 1957*, 59.

144. Boskovice (okr. Blansko)

lok.: ?; okol.: ?; nálezy: N–E (2× „velké vrtané mláty“); aktivita: ?; přírodní podm.: ?; ulož.: MZM; lit.: *Mackerle 1957*, 60.

145. Boskovice (okr. Blansko)

lok.: ?; okol.: ?; nálezy: N–E (1× sekeromlat); *obr. 35:12*; aktivita: neurčena; přírodní podm.: ?; ulož.: M B; lit.: –.

146. Boskovice (okr. Blansko)

lok.: ?; okol.: ?; nálezy: a) N–E („mlat“); b) N–E („mlat zvětralý“); aktivita: neurčena; přírodní podm.: ?; pozn.: pravděpodobně jde o jeden z výše uvedených kamených nástrojů z Boskovic bez bližší lokalizace; ulož.: ?; lit.: a) *Červinka 1902*, 85; b) *Červinka 1908*, 86.

147. Cetkovice (okr. Blansko)

lok.: ?; okol.: nalezeno „na polích“; nálezy: N–E (1× „zloemek vrtaného mlátu“); aktivita: neurčena; přírodní podm.: ?; ulož.: údajně M J; lit.: *Mackerle 1957*, 61.

148. Damník (okr. Ústí nad Orlicí)

lok.: u „Farského lesa“; okol.: vykopán pod mezníkem; nálezy: N–E (1× sekeromlat); aktivita: sekundární poloha; přírodní podm.: ?; ulož.: údajně úsovské muzeum; lit.: *Mackerle 1957*, 104.

149. Dlouhá Loučka (okr. Svitavy)

lok.: dům čp. 42; okol.: výkop základů domu; nálezy: N–E? (kruhový artefakt z hrubé keramické hmoty); *obr. 4:5*; aktivita: neurčena; přírodní podm.: ?; pozn.: vykopány též „střepy z tuhové hlíny“; ulož.: M MT; lit.: *Mackerle 1957*, 108.

150. Drvalovice (okr. Blansko)

lok.: ?; okol.: „gefunden am Berge ‚Strázi‘ zwischen Letowitz und Drbálovic“; nálezy: N?–E? (1× silicovitý úštěp; 1× další štípaný artefakt – křesadlo?); aktivita: neurčena; přírodní podm.: ?; ulož.: MZM; lit.: –.

151. Drvalovice, „Kopaniny“ (okr. Blansko)

lok.: ?; okol.: A. Ferulíkovi daroval po jeho přednášce p. Chmel 22. 1. 1949; nálezy: N–E (1× kamenná sekerka); *obr. 38:2*; aktivita: neurčena; přírodní podm.: ?; pozn.: nález spolehlivě ověřen M. Hlavou podle dokumentace předané do muzea z pozůstalosti A. Ferulíka; ulož.: M B; lit.: *Ferulík 1950*, 234.

152. Drvalovice (okr. Blansko)

lok.: ?; okol.: ?; nálezy: N–E (1× zloemek BN); *obr. 38:4*; aktivita: neurčena; přírodní podm.: ?; ulož.: M B; lit.: –.

153. Dětrichov u Moravské Třebové (okr. Svitavy)

lok.: trať „Fahrbrich“; okol.: vyoran na poli patřící ke gruntu čp. 20; nálezy: N-E (1× plochá sekera); aktivita: ojedinělý nález; přírodní podm.: ?; ulož.: M MT; lit.: *Mackerle 1957, 96; Tichý 1997, 5; Vích 2004b, 3.*

154. Dětrichov u Moravské Třebové (okr. Svitavy)

lok.: zahrada patřící ke gruntu čp. 47; okol.: ?; nálezy: N-E (1× okosený tyl sekeromlatu); aktivita: ojedinělý nález; přírodní podm.: ?; ulož.: M MT; lit.: *Schirmeisen 1938, Abb. 3:18; Mackerle 1957, 96; Tichý 1997, tab. IV:9; Vích 2004b, 3.*

155. Chornice 6a, 6b (okr. Svitavy)

lok.: 24-21-07, (061:216), (077:246), (110:245), (103:207); okol.: sběry D. Vích 2000; nálezy: N-E (2× ŠI); *obr. 56:7,12*; aktivita: neurčena; přírodní podm.: svah nad soutokem Jevíčky a potoka Kelímky, hlinitá půda, 324–334 m n. m.; ulož.: M P; lit.: *Vích 2001, 35, položky 37–38.*

156. Chornice 7 (okr. Svitavy)

lok.: 24-21-07, (126:380), (150:380), (130:368); 24-21-02, (126:000), (131:002), (133:005), (158:031), (173:018), (150:00); okol.: sběr D. Vích 6. 9. 2002; nálezy: N-E (3× BN); *obr. 43:6; 56:6,10*; aktivita: neurčena; přírodní podm.: svah nad potokem, hlinitá půda, 324–330 m n. m.; ulož.: M P; lit.: *Vích 2003, 36, položka 30.*

157. Chornice 8 (okr. Svitavy)

lok.: 24-21-02, (119:009), (124:025), (140:017), (127:009), (123:007), (122:010); okol.: sběr D. Vích 4. 9. 1999; nálezy: N-E? (4× ŠI); aktivita: neurčena; přírodní podm.: mírný svah nad Jevíčkou, 322–326 m n. m.; ulož.: M P; lit.: *Vích 2001, 36, položka 40.*

158. Chornice 10 (okr. Svitavy)

lok.: 24-21-06, (405:208), (405:227), (455:230), (455:215); okol.: sběr D. Vích 5. 5. 2002; nálezy: N-E (1× ŠI; 1× výstružník); *obr. 56:9*; aktivita: neurčena; přírodní podm.: u soutoku potoka „Kelímky“ a bezejmenné vodoteče, hlinitá půda, 340–350 m n. m.; ulož.: M P; lit.: *Vích 2003, 36, položka 31.*

159. Chornice 16a (okr. Svitavy)

lok.: 24-21-07, (100:264), (101:278), (120:280), (129:268), (126:260), (121:264); okol.: sběr D. Vích 2003; nálezy: N-E (1× vývrtek); aktivita: neurčena; přírodní podm.: svah nad Jevíčkou, hlinitá půda, 324–330 m n. m.; ulož.: M P; lit.: *Vích 2003, 37, položka 36.*

160. Chornice 18 (okr. Svitavy)

lok.: 24-21-06, (448:166), (464:182), (478:176), (469:160); okol.: sběr D. Vích 25. 3. 2000; nálezy: N-E (1× škrabadlo); *obr. 57:8*; aktivita: neurčena; přírodní podm.: svah bez přímé vazby na vodoteč, hlinitá půda, cca 360 m n. m.; ulož.: M P; lit.: *Vích 2001, 38, položka 56.*

161. Chornice 19 (okr. Svitavy)

lok.: 24-21-02, (187:038), (214:065), (235:049), (210:017); okol.: sběry D. Vích 2002–2008; sběr Pavel Sablík 3. 4. 2005; nálezy: N-E (5× BN; 4× ŠI); *obr. 56:8,11,14–17; 57:1,5*; aktivita: neurčena; přírodní podm.: svah nad potokem, hlinitá půda, 328–346 m n. m.; ulož.: RM L; lit.: *Vích 2003, 38, položka 39; Vích 2004a, 34, položka 21; Vích 2006a, 49, položka 6; nepublikováno.*

162. Chornice 21 (okr. Svitavy)

lok.: 24-21-06, (434:190), (432:197), (479:195), (470:190); okol.: sběr D. Vích 3. 11. 2003; nálezy: N-E (1× BN); *obr. 57:2*; aktivita: neurčena; přírodní podm.: při soutoku vodotečí, hlinitá půda, 348–356 m n. m.; ulož.: M P; lit.: *Vích 2004a, 34, položka 22.*

163. Chornice 23c (okr. Svitavy)

lok.: 24-21-06, (349:216), (351:229), (383:223), (381:211); okol.: sběr D. Vích 19. 5. 2001; nálezy: N-E? (1× ŠI); *obr. 57:3*; aktivita: neurčena; přírodní podm.: svah nad potokem Kelímky, hlinitá půda, 350–356 m n. m.; ulož.: M P; lit.: *Vích 2003, 38, položka 42.*

164. Chornice, „U polního mlýna“ (okr. Svitavy)

lok.: pole u mlýnské stoky, č.k. 612; okol.: nález zvěrolékař Theimer; nálezy: N-E (1× „vrtaný mlat“); aktivita: neurčena; přírodní podm.: ?; ulož.: ?; lit.: *Mackerle 1957, 65.*

165. Chornice (okr. Svitavy)

lok.: pole č.k. 894/6; okol.: nalezeno r. 1923 na spojovací cestě mezi třešňovou alejí a cestou do Předního Arnoštova; nálezy: N-E (1× nástroj přelomený v provrtu); aktivita: ojedinělý nález; přírodní podm.: ?; ulož.: M MT; lit.: *Schirmeisen 1938, Abb. 3:10; Mackerle 1957, 63; Tichý 1997, tab. IV:7; Vích 2004b, 4.*

166. Chornice (okr. Svitavy)

lok.: „na mezi panského kopce“; okol.: ?; nálezy: N-E („vrtaný mlat“); aktivita: neurčena; přírodní podm.: ?; ulož.: původně chornická škola, později ztracen; lit.: *Mackerle 1957, 63.*

167. Chornice (okr. Svitavy)

lok.: pole č.k. 1762; okol.: nalezena p. M. Wernerová; nálezy: N-E (1× „kamenná sekera ... u provrtu částečně odlomená“); aktivita: neurčena; přírodní podm.: ?; ulož.: ?; lit.: *Mackerle 1957, 63.*

168. Chornice (okr. Svitavy)

lok.: farní pole; okol.: nalezeno r. 1944; nálezy: N-E (1× plochá souměrná sekera); aktivita: neurčena; přírodní podm.: ?; ulož.: údajně M J; lit.: *Mackerle 1957, 63.*

169. Chornice (okr. Svitavy)

lok.: pozemek č.k. 1245; okol.: nález B. Bubeníka; nálezy: N-E (1× „v provrtu přeražený mlat s počatým vrtáním“); aktivita: neurčena; přírodní podm.: ?; ulož.: údajně M MT; lit.: *Mackerle 1957, 66.*

170. Jevíčko-Předměstí 1 (okr. Svitavy)

lok.: 24-21-06, (409:074), (427:096), (470:069), (469:050), (448:045); okol.: sběry D. Vích 1999–2006; nálezy: N-E (1× srpová čepel; 2× BN); *obr. 45:9–10,12–13; 46:11*; aktivita: neurčena; přírodní podm.: svah nad inundací Jevíčky, hlinitá půda, 338–364 m n. m.; ulož.: M P; RM L; lit.: *Vích 2001, 42, položka 74; nepublikováno.*

171. Jevíčko-Předměstí 21 (okr. Svitavy)

lok.: 24-21-11, (163:374), (167:374), (182:370), (176:357), (169:363), (167:368); okol.: sběr D. Vích 8. 5. 2002; nálezy: N-E (1× tyl sekery); *obr. 43:12*; aktivita: neurčena; přírodní podm.: svah při pramenné pánvi nad bezejmennou vodotečí, hlinitá půda, 378–386 m n. m.; ulož.: M P; lit.: *Vích 2003, 43, položka 66.*

172. Jevíčko-Předměstí, „U Šlejffřovy studánky“ (okr. Svitavy)

okol.: č.k. 1619/2; alespoň částečně se kryje s nal. Jevíčko-Předměstí 1; okol.: sběry J. Mackerle; nálezy: N-E (BN - X; ŠI - X); aktivita: sídliště?; přírodní podm.: viz Jevíčko-Předměstí 1; ulož.: údajně M J; lit.: *Mackerle 1957, 68.*

173. Jevíčko-Předměstí, „Na panském (okr. Svitavy)

lok.: 24-21-11, cca (245:282), (240:310), (290:306), (290:286); okol.: sběry J. Mackerle; nálezy: N-E (ŠI - X; BN - X); E (1× hrot šíp); aktivita: neurčena; přírodní podm.: ?; ulož.: údajně M J; lit.: *Mackerle 1957, 69.*

174. Jevíčko (okr. Svitavy)

lok.: ?; okol.: ?; nálezy: N?-E? (štěpina silicitového valounu); aktivita: neurčena; přírodní podm.: ?; ulož.: MZM; lit.: -.

175. Knínice, „Za holeců“ (okr. Blansko)

lok.: ?; okol.: vyorána na Krejčířově poli před r. 1930; nálezy: N-E (plochá kamenná sekera); *obr. 57:6*; aktivita: neurčena; přírodní podm.: ?; ulož.: M B; lit.: *Mackerle 1957, 77.*

176. Knínice, za „Josífkem“ (okr. Blansko)

lok.: parc. č. 905; okol.: nalezl žák Dvořák na šebetovském poli 7. 3. 1938; nálezy: N-E (1× zlomek BN); *obr. 59:5*; aktivita: neurčena; přírodní podm.: ?; ulož.: M B; lit.: *Ferulík 1950, 227.*

177. Knínice (okr. Blansko)

lok.: dvorek čp. 121; okol.: při „urovnávání půdy dvorku“ r. 1934; nálezy: N-E (1× „úlolek kamenného mlátu“); aktivita: neurčena; přírodní podm.: ?; ulož.: MZM; lit.: *Ferulík 1950, 228.*

178. Knínice (okr. Blansko)

lok.: ?; okol.: ?; nálezy: N ml. (-E?) (vrtaná tesla); *obr. 57:7*; aktivita: neurčena; přírodní podm.: ?; ulož.: MZM; lit.: -.

179. Lázy (okr. Svitavy)

lok.: ?; okol.: na zahradě u Volfů; nálezy: N-E (1× „kamenný mlátek ve vrtu přeražený“); aktivita: neurčena; přírodní podm.: ?; ulož.: údajně M MT; lit.: *Mackerle 1957, 80.*

180. Městečko Trnávka 3 (okr. Svitavy)

lok.: 24-21-01, (446:298), (443:314), (454:318), (458:301); okol.: sběr D. Vích 31. 3. 2007; nálezy: N-E (1× ŠI; 1× BN); *obr. 57:9*; aktivita: neurčena; přírodní podm.: svah nad potokem, hlinitá půda při severozápadním okraji naleziště kryjící mělce uložené skalní podloží, 360-366 m n. m.; ulož.: RM L; aktivita: neurčena; lit.: -.

181. Městečko Trnávka 5 (okr. Svitavy)

lok.: 24-21-01, (435:346), (448:353), (455:338), (445:329); okol.: sběr D. Vích 8. 4. 2006; nálezy: N-E (1× škrabadlovitě upravená čepel); *obr. 57:10*; aktivita: ojedinělý nález; přírodní podm.: svah nad potokem, hlinitá půda kryjící nehluboko uložené skalní podloží, 340-350 m n. m.; ulož.: RM L; lit.: -.

182. Městečko Trnávka 9a (okr. Svitavy)

lok.: 14-43-21, (350:128), (362:126), (365:115), (353:116); okol.: sběry D. Vích 2000-2003; nálezy: N-E (keramika - XX); aktivita: sídliště; přírodní podm.: hřbet mezi Heritovským potokem a bezejmennou vodotečí, hlinitá půda, 350-360 m n. m.; ulož.: M P; lit.: *Vích 2001, 48, položka 108; Vích 2004a, 39, položka 47.*

183. Městečko Trnávka (okr. Svitavy)

lok.: Stará Trnávka směrem k Pacovu, trať „Spálená“; okol.: ?; nálezy: N-E (tesla s poškozeným ostřím); aktivita: neurčena; přírodní podm.: ?; ulož.: M MT; lit.: *Mackerle 1957, 82; Tichý 1997, IV:8; Vích 2004b, 4.*

184. Městečko Trnávka (okr. Svitavy)

lok.: Stará Trnávka; okol.: v zahradě p. Brandštetera pod Cimburkem; nálezy: N-E (1× „prohnutá vrtaná kamenná sekera s poškozeným týlem“); aktivita: neurčena; přírodní podm.: ?; ulož.: údajně M J; lit.: *Mackerle 1957, 82.*

185. Nová Ves (okr. Svitavy)

lok.: č.k. 1183; okol.: nalezeno v lese Huberta Richtera proti Udánkám; nálezy: N-E (1× vrtaná tesla); aktivita: neurčena; přírodní podm.: ?; ulož.: M MT; lit.: *Schirmeisen 1938, Abb. 3:11; Tichý 1997, tab. I:7; Vích 2004b, 4.*

186. Rozstání 2 (okr. Svitavy)

lok.: 14-43-21, (442:205), (461:216), (466:205), (452:194); okol.: sběr D. Vích 13. 5. 2009; nálezy: N?-E? (1× škrabadlo); *obr. 57:11*; aktivita: neurčena; přírodní podm.: nad soutokem vodotečí, hlinitá půda, 320-322 m n. m.; ulož.: RM L; lit.: -.

187. Rychnov (okr. Svitavy)

lok.: trať „Rodäcker“, východní úpatí Rychnovské hory; okol.: vyoráno v říjnu 1901; nálezy: N - E (1× sekeromlat); aktivita: neurčena; přírodní podm.: ?; ulož.: M MT (pouze sádrový odlitek); lit.: *Mackerle 1957, 109; Vích 2004b, 4.*

188. Staré Město u Moravské Třebové 3 (okr. Svitavy)

lok.: 14-43-11, (174:125), (184:126), (187:116), (176:117); okol.: sběr D. Vích 16. 4. 2002; nálezy: N-E (1× ŠI); *obr. 57:12*; aktivita: neurčena; přírodní podm.: svah nad Bílým potokem, hlinitá půda, 368-370 m n. m.; ulož.: M P; lit.: *Vích 2003, 47, položka 92.*

189. Staré Město u Moravské Třebové 4a (okr. Svitavy)

lok.: 14-43-11, (180:163), (204:157), (215:126), (199:124); okol.: sběry D. Vích 2002-2004; nálezy: N-E (1× ŠI); *obr. 48:13*; aktivita: neurčena; přírodní podm.: svah nad Bílým potokem, hlinitá půda, 376-384 m n. m.; ulož.: M P; lit.: *Vích 2003, 47, položka 93; Vích 2005, 46, položka 76.*

190. Staré Město u Moravské Třebové (okr. Svitavy)

lok.: trať ulice, pole p. Hartmana; okol.: ?; nálezy: N-E (1× vrtaný sekeromlat); aktivita: neurčena; přírodní podm.: ?; ulož.: M Moravská Třebová (sekera); údajně M MT (sekeromlat); lit.: *Mackerle 1957, 97; Tichý 1997, II:2; Vích 2004b, 4.*

191. Sudice, „Padělky“ (okr. Blansko)

lok.: parc. č. 1029; okol.: nalezl Josef Boháček asi r. 1934; nálezy: N-E (1× „kamenný mlat“); aktivita: neurčena; přírodní podm.: svah nad vodotečí, hlinitá půda, 376–400 m n. m.; ulož.: údajně M B; lit.: *Ferulík 1950*, 233.

192. Sudice, „Pastvisko“ (okr. Blansko)

lok.: ?; okol.: nalezli žáci r. 1933 na panském poli nade dvorem na povrchu ornice; nálezy: N-E (1× „kamenná motyka“); aktivita: neurčena; přírodní podm.: ?; ulož.: MZM; lit.: *Ferulík 1950*, 233.

193. Sudice, náves (okr. Blansko)

lok.: před domem čp. 33 Tomáše Boháčka; okol.: nalezl žák Šimek 22. 3. 1934 v hlíně vyvezené z čp. 33 při stavbě kůlny; nálezy: N-E (kamenná sekera); aktivita: neurčena; přírodní podm.: ?; ulož.: ?; lit.: *Ferulík 1950*, 233.

194. Sudice (okr. Blansko)

lok.: dům čp. 33; okol.: vykopáno na zahradě; nálezy: N-E (1× plochá kamená sekera); aktivita: neurčena; přírodní podm.: ?; ulož.: údajně M B; lit.: *Mackerle 1957*, 82.

195. Sudice (okr. Blansko)

lok.: ?; okol.: ?; nálezy: N-E (1× zlomek vrтанého nástroje); *obr. 49:5*; aktivita: neurčena; přírodní podm.: ?; ulož.: M B; lit.: –.

196. Sudice (okr. Blansko)

lok.: ?; okol.: ?; nálezy: E (1× zlomek BN); *obr. 50:2*; aktivita: neurčena; přírodní podm.: ?; ulož.: MZM; lit.: –.

197. Sudice (okr. Blansko)

lok.: ?; okol.: z činnosti Muzejního spolku v Brně; nálezy: N. ml. (-E?) (břítová část sekeromlatu, se silně navětrným povrchem); *obr. 58:1*; aktivita: neurčena; přírodní podm.: ?; ulož.: MZM; lit.: –.

198. Šebetov (okr. Blansko)

lok.: zahrada p. Vendolského; okol.: nalezeno 23. 10. 1934 při kopání jámy pro stromek; nálezy: N-E (1× břítová část sekery); *obr. 58:3*; aktivita: neurčena; přírodní podm.: ?; ulož.: M B; lit.: *Ferulík 1950*, 231.

199. Třebářov (okr. Svitavy)

lok.: ?; okol.: a) ?; b) na poli u vesnice r. 1944; nálezy: a) N-E (1× „plochá kamenná motyčka“); b) N-E (1× kamenné sekera); aktivita: neurčena; přírodní podm.: ?; ulož.: údajně M MT; lit.: *Mackerle 1957*, 98.

200. Uhřice 5 (okr. Blansko)

lok.: 24-21-16, (401:304), (409:316), (421:315), (413:300); okol.: sběr D. Vích 28. 10. 2003; nálezy: N-E (2× BN); *obr. 50:4,7*; aktivita: ojedinělé nálezy; přírodní podm.: mírný svah nad Uhřickým potokem, hlinitá půda, 367–369 m n. m.; ulož.: M B; lit.: *Vích 2004a*, 42, položka 67.

201. Uhřice (okr. Blansko)

lok.: ?; okol.: ?; nálezy: N-E (1× sekera); *obr. 50:5*; aktivita: neurčena; přírodní podm.: ?; ulož.: M B; lit.: –.

202. Vanovice, „Nad úvozem“ (okr. Blansko)

lok.: ?; okol.: nalezeno r. 1945 v hromadě kamení; nálezy: N-E (1× kamenná sekera); aktivita: neurčena; přírodní podm.: ?; ulož.: ?; lit.: *Mackerle 1957*, 90.

203. Vanovice (okr. Blansko)

lok.: ?; okol.: ?; nálezy: N-E (1× škrabadlovitě upravená část čepele); aktivita: neurčena; přírodní podm.: ?; ulož.: MZM; lit.: –.

204. Vanovice (okr. Blansko)

lok.: ?; okol.: ?; nálezy: N-E (1× tyl BN zlomený v oku; 1× štěpina BN); *obr. 52:7*; aktivita: neurčena; přírodní podm.: ?; ulož.: M B; lit.: –.

205. Vážany 4 (obr. Blansko)

lok.: 24-23-01, (188:227), (191:233), (201:228), (198:222); okol.: sběr D. Vích 17. 5. 2003; nálezy: N-E (ŠI – X); *obr. 50:8*; aktivita: neurčena; přírodní podm.: svah nad potočkem Semičem, 370–380 m n. m.; ulož.: M B; lit.: *Vích 2004a*, 44, položka 77.

206. Vážany, „Štěrchy“ (okr. Blansko)

lok.: 24-23-01, (218:300), (222:305), (233:303), (239:295), (226:289); okol.: povrchové sběry A. Štrof 1979–1982; nálezy: N-E (1× BN); *obr. 58:2*; aktivita: neurčena; přírodní podm.: svah skloněný k západu nad soutokem vodotečí, hlinitá půda, 380–398 m n. m.; ulož.: M B; lit.: *Štrof 1985*, 96.

207. Vážany (okr. Blansko)

lok.: ?; okol.: přinesly r. 1933 do školy děti; nálezy: N-E (1× „menší kamenný mlat“); aktivita: neurčena; přírodní podm.: ?; ulož.: r. 1934 odevzdán J. Skutilovi pro MZM; lit.: *Ferulík 1950*, 232.

208. Vážany (okr. Blansko)

lok.: zahrada domu čp. 8; okol.: při hloubení jámy na uložení řepy r. 1941 (dle A. Ferulíka před r. 1914); nálezy: N-E (1× sekeromlat); aktivita: neurčena; přírodní podm.: ?; ulož.: u rolníka J. Sedláka dle A. Ferulíka; MZM dle J. Mackerleho; lit.: *Ferulík 1950*, 232; *Mackerle 1957*, 92.

209. Velké Opatovice 2 (okr. Blansko)

lok.: 24-21-11, (126:096), (176:109), (184:095), (150:081); okol.: sběry D. Vích 1999–2001; nálezy: N? (2× zlomek BN); *obr. 52:4–5*; aktivita: neurčena; přírodní podm.: svah nad inundací Jevíčky, hlinitá půda, 376–392 m n. m.; ulož.: M B; lit.: *Vích 2001*, 53, položka 136.

210. Velké Opatovice 12 (okr. Blansko)

lok.: 24-21-16, (192:321), (194:329), (200:328), (199:320); okol.: sběr D. Vích 28. 10. 2003; nálezy: N-E (4× ŠI); *obr. 50:3,6,9,11*; aktivita: neurčena; přírodní podm.: svah bez zřejmé vazby na vodoteč, 406–410 m n. m.; ulož.: M P; lit.: *Vích 2004*, 45, položka 82.

211. Velké Opatovice, „Fitréfy“ (okr. Blansko)

lok.: ?; okol.: sběry J. Mackerle; nálezy: N-E (ŠI; BN); aktivita: sídliště?; přírodní podm.: ?; ulož.: údajně M J; lit.: *Mackerle 1957*, 93.

212. Velké Opatovice, „Nad trávníky“ (okr. Blansko)

lok.: č.k. 608/2, 609/2, 606/2; okol.: sběry J. Mackerle; nálezy: N-E (BN; ŠI); aktivita: sídliště?; přírodní podm.: ?; ulož.: údajně M J; lit.: *Mackerle 1957*, 94.

213. Velké Opatovice (okr. Blansko)

lok.: školka pana Dokoupila; okol.: ?; nálezy: N-E (BN; ŠI); aktivita: sídliště?; přírodní podm.: ?; ulož.: ?; část údajně M J; lit.: *Mackerle 1957, 92.*

214. Vísky (okr. Blansko)

lok.: ?; okol.: ?; nálezy: (N-) E („kamenný mlat ze zeleného serpentinitu; kamenný mlat kulovitěho tvaru“); aktivita: neurčena; přírodní podm.: ?; ulož.: Naturhistorisches Museum Wien; lit.: *Měchurová 1992, 22.*

V soupisu neuvádím nálezy broušené industrie z Petrušova, u nichž se pravděpodobně jedná o podvržené nálezy z jiných lokalit, v jednom případě pak přímo o falzum (k tomu *Vích 2004b, 4.*)

2.4. Česká část českomoravského pomezí – doplněk

Nálezům neolitu i eneolitu české části českomoravského pomezí již byla věnována pozornost (*Vích 2002b; 2002c*); i zde se pramenná základna od té doby rozrostla, i když nijak zásadně. Soupis nových neolitických a eneolitických nálezů z Litomyšlska a Vysokomýtska přináší následující řádky. Stranou zůstaly nálezy z Novohradka, které byly zveřejněny samostatně (*Hrubeš – Severa – Vích 2010*). Velkým díkem jsem zavázán S. Venclovi za poskytnutí nových údajů z jeho archivu k danému regionu.

215. Cerekvice nad Loučnou 11 (okr. Svitavy)

lok.: 14-31-24, (210:246), (230:246), (230:240), (216:236); (211:237); okol.: sběr D. Vích 3. 5. 2003, 7. 3. 2008; nálezy: N ml.-E starý (1× keramika); E (1× hrot šípku); *obr. 60:2,4*; aktivita: neurčena; přírodní podm.: svah nad soutokem vodotečí, hlinitá půda, 298–304 m n. m.; ulož.: RM L; lit.: –.

216. Cerekvice nad Loučnou a okolí (okr. Svitavy)

lok.: ?; okol.: sběry p. Samka, čp. 63, a p. Anderleho, čp. 22, oba z Cerekvice nad Loučnou, přibližně v 70. letech 20. stol.; nál.: N-E (3× BN); *obr. 60:6–8*; aktivita: neurčena; přírodní podm.: ?; pozn.: podle archivu S. Vencla ve sbírce nálezce, která se po smrti p. J. Anderleho dostala do muzea v Hradci Králové, prezentované artefakty zde ale již nejsou (nálezy řadu předmětů ještě za svého života rozdala a zapůjčil); ulož.: ?; lit.: –.

217. České Heřmanice 8c (okr. Ústí nad Orlicí)

lok.: 14-31-19, (465:017), (467:039), (477:038), (472:022); okol.: sběr D. Vích 3. 5. 2003; nálezy: LnK (sekera se svislým ostřím); *obr. 60:1*; aktivita: neurčena; přírodní podm.: terasa nad inundací potoka, šterkopisčitá terasa s hlinitým pokryvem, 310–315 m n. m.; pozn.: z polohy byla dosud známa pouze mezolitická štípaná industrie a sídliště střední doby hradištní; ulož.: M HK; lit.: –.

218. České Heřmanice, Dolní Heřmanický rybník (okr. Ústí nad Orlicí)

lok.: 14-31-19, (335:333) – střed rybníka; okol.: nalezl p. Sejkora v bahně u rybníka, které bylo z rybníka vybagrováno; nálezy: E (sekeromlat); aktivita: neurčena; přírodní podm.: při Betlémském potoku (terén změněn stav-

bou rybníka), cca 300 m n. m.; pozn.: doba nálezce neznámá, do muzea předáno v r. 1994, zde uloženo pod lokalitou Vračovice-Orlov, údaje o nálezce získány autorem přímo od nálezce; ulož.: Orlické muzeum v Chocni; lit.: *Vích 2009, 6, obr. 62:12.*

219. Desná (okr. Svitavy)

lok.: „Panský klín u vrby“; okol.: nalezeno 30. 6. 1965 při oborávání; nálezy: E (plošně retušovaná šípka); *obr. 60:5* (podle archivu S. Vencla); aktivita: neurčena; přírodní podm.: ?; pozn.: podle archivu S. Vencla; ulož.: pozůstalost po p. Drábkovi z Desné (nálezy), nedostupná soukromá sbírka; lit.: –.

220. Desná (okr. Svitavy)

lok.: cca 100 m v poli za domem čp. 125; 14-33-14, (164:368) – s přesností cca 50 m; okol.: sběr Jan Kulhavý, Desná čp. 125; nálezy: E (sekundárně používaná břitová část sekery); *obr. 60:3*; aktivita: neurčena; přírodní podm.: mírně skloněná plošina nad výrazně zaříznutým údolím říčky Desné, 440–450 m n. m.; pozn.: do muzea předáno p. Tichým v únoru 2007; údaje o místě nálezce získány autorem přímo od nálezce; ulož.: RM L; lit.: –.

221. Dolní Újezd (okr. Svitavy)

lok.: čp. 177; 14-33-09, (420:118) – s přesností cca 25 m; okol.: nalezl p. Milan Nováček při úpravách v okolí domu 30. 3. 2005 v hl. ca 20 cm; nálezy: N-E (1× plochá sekera); *obr. 61:2*; aktivita: neurčena; přírodní podm.: hrana nad výrazně zaříznutým údolím říčky Desné, cca 410 m n. m.; ulož.: Muzeum vesnice v Dolním Újezdě; lit.: –.

222. Džbánov u Vysokého Mýta 2 (okr. Ústí nad Orlicí)

lok.: 14-31-18, (284:105), (314:123), (325:108), (290:088); okol.: sběr D. Vích 13. 1. 2007; nál.: N?-E? (1× přepálené škrabadlo); aktivita: sídliště?; přírodní podm.: mírné návrší nad soutokem drobné vodoteče přítékající od Džbánova a Blahovským potokem, hlinitá půda, 288–296 m n. m.; pozn.: registrována výplň četných naoraných objektů bez movitých nálezů; ulož.: RM VM; lit.: –.

223. Džbánov u Vysokého Mýta (okr. Ústí nad Orlicí)

lok.: širší okolí katastru; okol.: v únoru–březnu 2008 nalezl p. Jiří Bezdíček na hromadě kamení (s největší pravděpodobností sběr z pole) v areálu (dnes již zrušeného) ZD Džbánov; nálezy: E (1× sekundárně používaný sekeromlat); *obr. 61:1*; aktivita: neurčena; přírodní podm.: ?; ulož.: RM VM; lit.: –.

224. Kornice 4 (okr. Svitavy)

lok.: 14-31-25, (241:103), (245:109), (249:104), (245:100); okol.: sběry D. Vích 1989–1990; nálezy: N-E (1× silicitová čepel); aktivita: sídliště?; přírodní podm.: hřbet mezi příležitostnou vodotečí a Loučnou, hlinitá půda, 360 m n. m.; pozn.: při publikování nálezce omylem vypadl text; ulož.: M HK; lit.: *Vích 2002c, obr. č. 11:10.*

225. Kornice 1 (okr. Svitavy)

lok.: S od obce napravo od silnice na Sloupnici pod svahem táhnoucím se od Kornice při zaniklé vodoteči; 14-31-25, (320:182) – s přesností ca 100 m; okol.: nalezl na poli v první pol. 90. 20. stol. p. Zdeněk Šteyer, Na Lánech

29, Litomyšl; nálezy: N ml. (1× fragment týlové části sekeromlatu); obr. 61:3; aktivita: sídliště; přírodní podm.: při příležitostné vodoteči, hlinitá půda, cca 350 m n. m.; ulož.: RM L; lit.: –.

226. Lažany 1 (okr. Svitavy)

lok.: 14-33-04, (420:280), (438:297), (454:285), (448:269), (434:267); okol.: sběr D. Vích 22. 5. 2004, 30. 12. 2004; nál.: LnK (keramika – X, ŠI – X, BN – X); obr. 62:1–6,11; aktivita: sídliště; přírodní podm.: mírný svah nad Říkovickým potokem, hlinitá půda, 330–340 m n. m.; ulož.: RM L; lit.: –.

227. Morašice 5 (okr. Svitavy)

lok.: 14-33-04, (180:166), (207:176), (215:167), (190:155); okol.: sběr M. Hrubeš ze Suché Lhoty 7. 6. 2007; nálezy: E (plošně retušovaný hrot šípu); obr. 63:9; aktivita: neurčena; přírodní podm.: svah nad příležitostnou vodotečí, 352–362 m n. m.; ulož.: RM L; lit.: –.

228. Nedošín 11 (okr. Svitavy)

lok.: 14-31-25, (043:120), (054:130), (072:118), (070:107); okolnosti: sběr D. Vích a L. Víchová 26. 5. 2007; nálezy: LnK (keramika – XX; BN – X); N ml. (1× zlomek BN); N (ŠI – XX); obr. 62:7–10,12–19; aktivita: sídliště; přírodní podm.: svah nad inundací Loučné, hlinitá půda v bezprostředním sousedství přecházející ve šterkopísčitou (s mezolitickými nálezy), 310–326 m n. m.; ulož.: RM L; lit.: –.

229. Nedošín 13 (okr. Svitavy)

lok.: 14-33-05, (099:361) – s přesností cca 25 m; okol.: sběr D. Vích 30. 4. 2004; nálezy: E (seker s hrubě vybroušeným tělem); obr. 63:1; aktivita: neurčena; přírodní podm.: svah nad říčkou Desnou, hlinitá půda, 338 m n. m.; pozn.: v širším okolí registrovány naorávaná výplň nečetných objektů bez movitých nálezů; ulož.: RM L; lit.: –.

230. Nová Sídla 3 (okr. Svitavy)

lok.: 14-31-24, (431:060), (442:062), (443:050), (433:043); okolnosti: sběr D. Vích, M. Hrubeš v průběhu roku 2007; nálezy: N–E (1× vývrtek; hrubá keramika – X; 1× ŠI); obr. 63:2; aktivita: sídliště (?); přírodní podm.: svah mírné vyvýšeniny nad inundací říčky Desné, hlinitá půda, 304–314 m n. m.; pozn.: na vrcholu vyvýšeniny se šterkovitou půdou se nachází paleolitická a mezolitická štípaná industrie, na svahu záhy půda přechází v hlinitou s ojedinělými mezolitickými nálezy a artefakty zemědělského pravěku; ulož.: RM L; lit.: –.

231. Osík, „Bouzovka“ (okr. Svitavy)

lok.: 14-33-05, (280:060) – s přesností cca 200 m; okol.: při sběru kamení na poli, do muzea předal p. Jaroslav Lázníčka z Osíku; nálezy: N–E (plochá sekera); obr. 63:7; aktivita: neurčena; přírodní podm.: návrší, cca 370 m n. m.; ulož.: RM L; lit.: –.

232. Osík, Lazaret (okr. Svitavy)

lok.: 14-33-05, (185:154), (213:172), (223:161), (198:144); okol.: nalezeno v 80. letech 20. stol. při práci v sadu; nálezy: E starší (měděná sekera s hrubým povrchem); aktivita: neurčena; přírodní podm.: plošina mezi bezejmennou vodotečí a údolím říčky Desné, hlinitá půda, 360–370 m n. m.; pozn.: podrobnosti viz literatura; ulož.: RM L; lit.: Vích 2007a.

233. Rudoltice v Čechách (okr. Ústí nad Orlicí)

lok.: 14-32-19, (294,25:009,30) po převedení z GPS; okol.: detektorem kovů nalezl 27. 9. 2009 František Pácl z Ústí nad Orlicí; nálezy: E starý (1× měděná sekera s hrubým povrchem); aktivita: neurčena; přírodní podm.: svah nad pramenem, 434 m n. m.; pozn.: v druhotné poloze, podrobnosti viz literatura; ulož.: Městské muzeum v Lanškrouně; lit.: Vích 2010a.

234. Řepníky, „V Hůrách“ (okr. Ústí nad Orlicí)

lok.: 14-31-22, (170:140) – s přesností cca 200 m; okol.: našli Jan a Ladislav Šípkovi, Řepníky 77, v říjnu 1992 na poli; nálezy: N ml. (sekeromlat); aktivita: neurčena; přírodní podm.: mírně skloněná plošina bez vazby na vodoteč, cca 470 m n. m.; pozn.: lokalizační údaje získány přímo od rodiny nálezců; ulož.: RM VM; lit.: Vích 2006b, 9, tab. 17.

235. Řepníky, čp. 64 (okr. Ústí nad Orlicí)

lok.: ?; okol.: údajně nalezeno na zahradě domů čp. 64, 65 v navážce (sekundární poloze) v 80. letech 20. stol., darovala paní J. Klimešová z Řepník čp. 64, 65; nálezy: N–E (bilaterálně hrotitě retušovaná čepel); obr. 63:3; aktivita: neurčena; přírodní podm.: ?; ulož.: RM VM; lit.: –.

236. Říkovice 3 (okr. Svitavy)

lok.: 14-33-05, (042:314) – okolí bodu; okol.: sběr D. Vích 25. 4. 2004; nálezy: N ml.–E (8× keramika, 1× ŠI, část drtidla); obr. 63:5; aktivita: sídliště; přírodní podm.: svah nad říčkou Desnou, hlinitá půda, 324 m n. m.; pozn.: areál raně středověkého sídliště; ulož.: RM L; lit.: –.

237. Říkovice 6 (okr. Svitavy)

lok.: 14-33-05, (071:296), (079:314), (088:311), (095:286); okol.: sběr D. Vích 23. 10. 2004, 30. 11. 2008; nálezy: N (plochá sekera se silně korodovaným povrchem); N ml.–E (3× keramika; 1× ŠI); obr. 63:4,6,10; aktivita: neurčena (N); sídliště (N ml.–E); přírodní podm.: svah nad říčkou Desnou, hlinitá půda, 326–346 m n. m.; pozn.: areál raně středověkého sídliště; ulož.: RM L; lit.: –.

238. Sedliště 2 (okr. Svitavy)

lok.: 14-31-25, (010:135) – okolí bodu; okol.: sběr D. Vích 26. 5. 2007; nálezy: N–E (seker s chybějícím břitem); obr. 63:8; aktivita: neurčena; přírodní podm.: terasa nad inundací Loučné, 314 m n. m.; ulož.: RM L; lit.: –.

239. Sedliště 9 (okr. Svitavy)

lok.: 14-31-25, (035:154); okol.: sběr D. Vích 26. 5. 2007; nálezy: N–E (škrabadlo se plošným srpovým leskem na dorsální straně); aktivita: neurčena; přírodní podm.: svah při příležitostné vodoteči, hlinitá půda, 328 m n. m.; ulož.: RM L; lit.: –.

240. Svařeň, „Židovna“ (okr. Ústí nad Orlicí)

lok.: zaniklé čp. 2; okol.: nalezl p. Josef Svoboda v r. 1930 při překopávání spáleniště čp. 2; nálezy: N–E (sekeromlat); obr. 65:3 – kresba podle NZ, upraveno; aktivita: druhotná poloha; přírodní podm.: ?; ulož.: sbírka školy ve Svařeni, dnes nezvěstný; lit.: NZ čj. 407/80, uložena v archivu AÚ AV ČR v Praze (F. Šíma).

241. Tisová 1, „Staré Mýto“ (okr. Ústí nad Orlicí)

lok.: 14-31-19, (050:241), (022:308), (050:308), (078:253); okol.: povrchové nálezy při archeologickém výzkumu

středověké lokality v 70.–80. letech 20. stol. (M. Richter, J. Sigl); nálezy: N (část kopytovitého klínu); E (plochá sekera); obr. 65:1–2; aktivita: neurčena; přírodní podm.: terasa nad inundací Loučné, hlinitá půda, 288–292 m n. m.; ulož.: M HK; lit.: –.

242. Tisová 18, 20, Vysoké Mýto 28 (okr. Ústí nad Orlicí)

lok.: 14-31-13, (480:079), (475:090), (480:094), 14-31-14, (000:094), (008:097), (014:103), (022:094), (012:081), (000:079); okol.: sběry D. Vích 17. 2. 2002, 27. 3. 2004, 16. 3. 2007, 24. 5. 2008; nálezy: LnK (2× keramika; břitová část sekery; větší část kopytovitého klínu); N (ŠI – X); E starý (2× sekery; keramika – XX); obr. 64; 67:4–5,7; aktivita: sídliště (LnK; N; E starý); přírodní podm.: terasa nad soutokem Loučné a Betlémského potoka, hlinitá půda přecházející ve šterkopísek, 280–285 m n. m.; ulož.: RM VM; M HK; lit.: *Bláha – Kalferst – Sigl 2004*, 130, položka 887; nepublikováno.

243. Újezdec (okr. Svitavy)

lok.: Limberského louka?; okol.: ?; nálezy: N ml. (1× část vrtané tesly); obr. 65:4 – podle archivu S. Vencla; aktivita: neurčena; přírodní podm.: ?; ulož.: údajně škola v Morašicích, nález dnes neznámý; lit.: *Sedlák 1947/48*, 27.

244. Vraclav 1, 2, hradiště (okr. Ústí nad Orlicí)

lok.: 14-31-12, rámcově přibližně (240:238), (223:251), (226:258), (216:270), (217:274), (220:275), (231:266), (245:265), (260:255); okol.: starý nález z roku 1889; nálezy: E starý (zlomky keramiky – XX); aktivita: sídliště; přírodní podm.: svah nad Sedleckým potokem, hlinitá půda, 359–364 m n. m.; ulož.: RM VM; lit.: *Vích 2006b*, 15.

245. Vraclav 2 (okr. Ústí nad Orlicí)

lok.: 14-31-12, (223:251), (230:264), (240:262), (232:244); okol.: sběr D. Vích 17. 9. 2007; nálezy: N ml.–E (týl sekery); obr. 66:3; aktivita: sídliště ?; přírodní podm.: plošina výrazně převýšena nad bezejmennou vodotečí, 330–336 m n. m.; pozn.: předhradí známého raně středověkého hradiště; ulož.: RM VM; lit.: –.

246. Vraclav 3b (okr. Ústí nad Orlicí)

lok.: 14-31-12, (231:068), (249:071), (260:043), (246:038); okol.: sběr D. Vích 11. 10. 2005; nálezy: N–E (2× zlomky BN); obr. 66:1–2; aktivita: neurčena; přírodní podm.: svah nad Sedleckým potokem, hlinitá půda, 356–364 m n. m.; ulož.: RM VM; lit.: *Vích 2006c*, 220.

247. Vysoké Mýto 2 (okr. Ústí nad Orlicí)

lok.: 14-31-13, (310:181), (304:185), (309:199), (330:197), (331:186); okol.: sběr D. Vích 11. 4. 2007, 23. a 24. 4. 2009; nálezy: N ml. (1× zlomek BN); E (1× zlomek BN); N–E (sekera, týlová část další); obr. 66:4–5,7–8; aktivita: neurčena; přírodní podm.: svah nad inundací Loučné, jílovitá půda, 282–292 m n. m.; ulož.: RM VM; lit.: –.

248. Vysoké Mýto 15 (okr. Ústí nad Orlicí)

lok.: 14-31-13, (090:247), (090:264), (116:266), (117:249); okol.: sběr D. Vích 18. 9. 2006, 26. 9. 2007; nálezy: E (zlomek okraje nádoby; část sekery); N–E (zlomek čepele se srpovým leskem); obr. 65:5–7; aktivita: sídliště ?; přírodní podm.: svah při soutoku bezejmenné vodoteče a řeky

Loučné, hlinitá půda, 266–272 m n. m.; ulož.: RM VM; lit.: *Vích 2007b*, 177.

249. Vysoké Mýto 18a (okr. Ústí nad Orlicí)

lok.: 14-31-13, (098:296), (111:297), (116:280), (103:280); okol.: sběr D. Vích 14. 4. 2008; nálezy: N (fragment BN); obr. 66:6; aktivita: neurčena; přírodní podm.: svah nad soutokem bezejmenné vodoteče a řeky Loučné, hlinitá půda, 264–266 m n. m.; ulož.: RM VM; lit.: –.

250. Vysoké Mýto 18c (okr. Ústí nad Orlicí)

lok.: 14-31-13, (065:278), (073:286), (077:282), (070:275); okol.: sběr D. Vích 10. 4. 2005; nálezy: N (týlová část ploché sekery); obr. 67:1; aktivita: sídliště; přírodní podm.: svah nad bezejmennou vodotečí, hlinitá půda, 268–274 m n. m.; ulož.: M VM; lit.: –.

251. Vysoké Mýto 25 (okr. Ústí nad Orlicí)

lok.: 14-31-13, (090:247), (090:264), (116:266), (117:249); okol.: sběr D. Vích 21. 4. 2000; nálezy: N–E (1× týl sekery); obr. 67:2; aktivita: neurčena; přírodní podm.: svah nad soutokem bezejmenné vodoteče a řeky Loučné, hlinitá půda, 264–266 m n. m.; ulož.: M HK; lit.: *Bláha – Kalferst – Sigl 2004*, 130, položka 885.

252. Vysoké Mýto 27 (okr. Ústí nad Orlicí)

lok.: 14-31-13, (207:219), (220:222), (225:201), (212:199); okol.: sběr D. Vích 24. 5. 2006; nálezy: N–E (1× sekera; 1× silicitová čepel); obr. 67:3; aktivita: neurčena; přírodní podm.: mírný svah nad inundací Loučné, hlinitá půda, 264–268 m n. m.; ulož.: RM VM; lit.: *Vích 2007b*, 177.

253. Vysoké Mýto, „V Korytech“ (okr. Ústí nad Orlicí)

lok.: místo bývalé skládky; okol.: nalezl J. Krajovič ze Zámrsku; nál.: E (sekeromlat); aktivita: neurčena (druhotná poloha?); přírodní podm.: ?; ulož.: RM VM; lit.: *Vích 2006b*, 24, tab. 46.

254. Vysoké Mýto, Fibichova ul. (okr. Ústí nad Orlicí)

lok.: 14-31-13, (211,12:115,41) – převedení z GPS; okol.: v 70. letech 20. stol. vyhrabáno slepicemi na dvoře čp. 130; nálezy: N ml. (tesla); obr. 67:8; aktivita: s největší pravděpodobností v druhotné poloze; přírodní podm.: silně změněný intravilán města, ca 272 m n. m.; pozn.: dle majitele pozemku, p. Kratěny, je dvůr vyláman do skály, dokumentováno autorem 23. 6. 2008; ulož.: Antonín Kratěna, Fibichova 130, Vysoké Mýto; lit.: –.

255. Záhradí (okr. Svitavy)

lok.: 14-32-32, (077:047); okol.: nalezl Milan Staněk z Litomyšle při jednocení řepy na jaře 1976; nálezy: N (sekera); aktivita: neurčena; přírodní podm.: svah nad Končinským potokem, cca 400 m n. m.; ulož.: u nálezce; lit.: *Tichý 2000*.

256. Zámrsk 1 (okr. Ústí nad Orlicí)

lok.: 14-31-08, (041:110), (045:119), (057:114), (054:104); okol.: sběr D. Vích 18. 5. 2006; nálezy: E (břitová část sekery); obr. 67:6; aktivita: neurčena; přírodní podm.: svah nad inundací Loučné, písčité půda, 260–264 m n. m.; ulož.: RM VM; lit.: *Vích 2007b*, 178.

3. NEOLIT

Mladší dobu kamennou reprezentuje ve sledovaném regionu kultura s lineární keramikou. Z tohoto období disponujeme především keramikou, dále pak broušenou a štípanou industrií, zlomky drtidel a tříky.

Získaná keramika má vzhledem ke sběrovému charakteru omezenou vypovídací schopnost, protože pro detailnější chronologickou klasifikaci jsou třeba větší soubory z nálezových celků, u nichž lze mimo jiné (důležité jsou zejména větší keramické fragmenty umožňující rekonstruovat celé tvary) sledovat i kvantitativní aspekty. Alespoň základní chronologické vyhodnocení však získaná pramenná základna umožňuje. Základ pro chronologii moravské kultury s lineární keramikou položil R. Tichý (1960; především 1962), nejnověji se periodizací tohoto období zabýval Z. Čižmář (1998a), navíc na základě nálezů z blízké Lysické sníženiny. Z citované práce Z. Čižmáře proto vycházíme v následujících řádcích.

Zatím nic nesevídčí o přítomnosti stupně Ia s výrazně zastoupenou plastickou výzdobou a charakteristickou keramickou hmotou se silnou organickou příměsí. Vzhledem k tomu, že identifikace tohoto stupně závisí na kvantitativním zastoupení určitých prvků (vyskytujících se méně často ještě ve stupni Ib), popř. na rozpoznání určitých keramických tvarů (např. dvoukónické nádoby s nízkým hrdlem), přičemž obojí sběrový materiál neumožňuje, zůstává přítomnost tohoto úseku kultury s lineární keramikou v daném území prozatím otevřená.

Stupni Ib mohou především podle širokých žlábků náležet lokality Biskupice 3a, 3b, 3c (*obr. 1:3, 14*), Chornice 23b (*obr. 19:11*), Jevíčko-Předměstí 19 (25:2; 26:10) a vzhledem k celkovému charakteru keramiky snad i Jevíčko-Předměstí 4a (21:3), případně i některé další. Vzhledem k přítomnosti fáze Ib v Lysické sníženině (Čižmář 1998b), by byla absence tohoto stupně v prostoru Malé Hané spíše překvapením.

Výrazného rozmachu doznalo osídlení kultury s lineární keramikou (ve shodě s vývojem na celé Moravě) ve II. stupni. Do fáze IIa patří dle rektilineární kosočtverečné sestavy s notami na průsečících liniích a vrcholech úhlů či not seřazených v okrajovém pásu striktně pod sebe nálezy z Boskovic, „Pod Lipníky“ (*obr. 4:2* a snad i 2:6, pokud jde skutečně o lokalitu Boskovic „Pod Lipíky“), Uhřice 1a (*obr. 32:14*), Vanovic, zahradnictví p. Vlka (*obr. 34:8*), pravděpodobně z Chornic 4a (*obr. 10:8*), Chornice 23a (*obr. 18:15*). Zlomky keramiky s degenerujícím výzdobným stylem z lokalit Drvalovice 3 (*obr. 4:10*) a Drvalovic bez lokality (*obr. 6:1–2*), Jevíčko-Předměstí 1 (*obr. 20:10*), Sudice, „Padělky“ (*obr. 30:9, 10*), Vanovice, zahradnictví p. Vlka (*obr. 34:5*) a Chornice 23b (*obr. 19:8*) dokládají přítomnost fáze IIb. Do II. stupně obecně spadá motiv pásky vyplňované vpichy z lokalit Chornice 23a (*obr. 16:8; 18:22*), Uhřice 1a (*obr. 31:2–4*, zlomky patrně jedné nádoby) a Vanovice, zahradnictví p. Vlka (*obr. 35:3*).

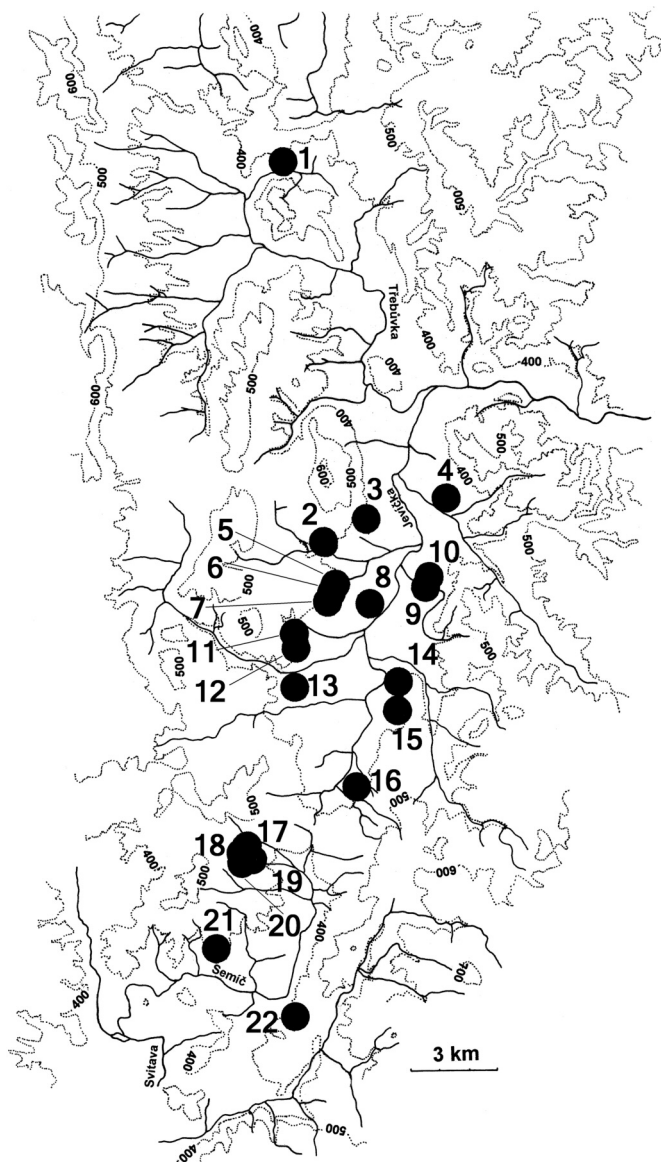
Také pro III. stupeň (šárecký) nacházíme v nálezovém fondu doklady, byť nečetné. Zlomky keramiky s hustou notovou výzdobou na lince či již bez ní byly nalezeny na lokalitách Boskovic, „Pod Lipníky“ (*obr. 4:1*), Jevíčko-Předměstí 14a (*obr. 23:2*) a Jevíčko-Předměstí 19 (*obr. 26:4*). Výskyt šáreckého stupně na Malé Haně se jeví jako důležitý, protože tento prostor napojený na Litomyšlsko a Vysokomýtsko (odkud je šárecký stupeň také doložen: Vích 2002c, 29, *obr. 20:16; 21:6; 24:6*) mohl hrát jistou roli při průniku šáreckého stupně na Moravu (*srv. Vencl 1961, 108*).

Kromě zlomků nádob reprezentuje keramiku už jenom část přelenu z lokality Biskupice 3b (*obr. 1:12*). Zajímavý je tyčinkovitý artefakt se zbytky lineární výzdoby z lokality Chornice 4a (*obr. 10:1*), míra poškození a fragmentárnost však brání dalšímu zhodnocení.

Kamennou industrii reprezentuje broušená a štípaná industrie, zlomky drtidel a tříky, posledně jmenované ve sběrech s minimální vypovídací hodnotou.

Určité informace poskytuje industrie broušená a štípaná. V získané kolekci broušené industrie dominují fragmenty kopytovitých klínů (*obr. 1:1, 4; 4:8; 6:6; 7:2; 8:4; 10:10, 14; 11:5, 7, 9; 13:12; 14:12; 19:4, 7; 22:1; 25:4; 26:3, 8; 29:11; 31:6; 32:2, 4; 33:2, 11; 34:1*) a plochých seker plankovexního příčného průřezu (popř. morfologicky neodlišitelných nevrtaných tesel; *obr. 2:1; 6:5, 9; 5:1; 7:6, 9; 8:2–3; 9:3, 11–12; 10:11–13, 15; 11:4; 12:5–6; 14:4; 16:1, 7; 19:10; 20:12; 21:7–8; 22:4; 23:7; 26:2, 7; 28:2; 29:1–2; 30:1, 8; 34:2*) obvykle sekundárně upravených, pouze ojediněle v celých tvarech (kopytovitý klín *obr. 27:14; 28:4; 33:10*; ploché sekery *obr. 3:1; 11:3; 19:1; 29:12*). Drtivá převaha zlomků v nálezovém spektru broušené industrie nijak nepřekvapí.

Pokud stav dochování kopytovitých klínů z Malé Hané dovoluje posoudit, jedná se o tvary středně vysoké až vysoké se sníženým týlem, charakteristické (při absenci kultury s vypíchanou keramikou) pro mladší část kultury s lineární keramikou (*Vencl 1960, 24–25*). Dva zlomky reprezentují tvary s trapezovitým až trojúhelníkovitým příčným průřezem, oba z lokality Jevíčko-Předměstí 14a (*obr. 21:9; 22:8*), které by měly náležet pozdnímu neolitu (*Vencl 1960, 25–26*), respektive starému eneolitu. Na lokalitě máme doloženy dva zlomky vrtaných nástrojů (*obr. 46:9–10*), které přítomnost mladšího úseku



Mapa 1. Kultura s lineární keramikou. 1 Staré Město u Moravské Třebové 1a, 1b; 2 Chornice 23a, 23b; 3 Chornice 4a; 4 Chornice 15a; 5 Jevíčko-Předměstí 19; 6 Jevíčko-Předměstí 16; 7 Jevíčko-Předměstí 14a, 14b; 8 Jevíčko-Předměstí 1; 9 Biskupice 6; 10 Biskupice 3a, 3b, 3c; 11 Jevíčko-Předměstí 27; 12 Jevíčko-Předměstí 4a; 13 Velké Opatovice 6; 14 Jaroměřice 2a, 2b, 2d; 15 Jaroměřice 14 – Uhřice 1a; 16 Cetkovice 3; 17 Vanovice, „Nad rozpadlou“ a v „Tříčtvrtečním“; 18 Dravalovice 1; 19 Dravalovice 3; 20 Dravalovice 4; 21 Sudice, „Na vrších“, „Padělky“; 22 Boskovice, „Pod Lipníky“

hovec krakovsko-čenstochovské jury, tedy suroviny pro kulturu s lineární keramikou charakteristické na severní a střední Moravě i pro východní Čechy (např. *Mateiciucová 2001; Janák – Přichystal 2007; Mateiciucová 2008*, 125–127). Vzhledem k polykulturnosti většiny lokalit (jako monokulturní se jeví snad pouze lokalita Chornice 4a) a způsobu získání pramenné základny (povrchové sběry) zůstává podrobnější poznání kamenné suroviny pro výrobu štípané industrie prozatím problematické.

Osídlení severní části Boskovické brázdy kulturou s lineární keramikou pokračuje dále jižním směrem do prostoru Lysické sníženiny (*Čížmář 1998b*) a dále do stále ještě nedostatečně prozkoumané jižní části Boskovické brázdy (*Kuča 2009*). Východním směrem odděluje Dražanská vysočina (zcela jistě nikoliv neprostupná) Malou Hanou od úrodné Hané s výrazným neolitickým osídlením. Severním

neolitu či časného–starého eneolitu dokládají.

Zcela ojediněle se objevují obité zlomky, které by naznačovaly (pokud nejde až o druhotná poškození) výrobu broušené industrie na sídlištích (Drvalovice 1, *obr. 4:7*; Jevíčko-Předměstí 14a, *obr. 22:14*). Také drobný výrobní odpad v podobě odštěpků či kusů surovin (k problematice podrobně *Šída 2007*, 17–23) na sídlištích neregistrujeme. Dosaďovací obraz ve světle povrchových sběrů nenaznačuje výrobu broušené industrie na zdejších sídlištích. Situaci ovšem může silně ovlivňovat skutečnost, že se na Malé Haně na polích hojně objevují zlomky hornin vzhledově velmi podobných surovinám pro výrobu broušené industrie používaným (aniž by tomu musely odpovídat skutečné fyzikální vlastnosti, a tudíž i reálné používání místních hornin), mezi nimiž mohl skutečný výrobní odpad při sběrech unikát pozornosti.

Otázku provenience kamenných surovin musí řešit příslušní odborníci (naposled souhrnně k problematice *Přichystal 2009*), dle předběžného posouzení P. Šídy se i zde (mimo jiné?) uplatnily metabazity typu Jizerské hory.

Spíše spotřební charakter vykazuje také štípaná industrie (která s ohledem ke způsobu získání pramenné základny nemusí vždy souviset s kulturou s lineární keramikou) reprezentovaná čepelovou industrií se standardním sortimentem nástrojů. Hojně se vyskytují škrabadla (*obr. 1:16; 8:5; 15:4; 17:6; 20:5; 27:7; 32:10*), retušované i neretušované čepele a jejich zlomky (*obr. 10:4, 7; 12:11; 17:7; 27:1; 29:7*), různé úštěpy, nechybí ani artefakty se srpovým leskem (*obr. 2:3; 5:4; 24:15; 26:9; 27:3–5*). O zpracovávání donesených surovin do maximální výtěžnosti svědčí rezidua jader (*obr. 12:9; 14:9; 16:2*), výjimečný doklad zpracovávání donesené suroviny představuje nedotěžené jádro z lokality Jevíčko-Předměstí 19 (*obr. 25:5*). V surovinovém spektru dominují (s výhradami – pouze podle makroskopického posouzení autora) silicity glacienních sedimentů a ro-

směrem představuje sídliště na katastru Starého Města u Moravské Třebové nejzažší doklad osídlení v tomto prostoru, v navazujícím Lanškrounsku dosud neolitická sídliště prokázány nemáme. Jejich přítomnost zde pro nedostatek vhodných půd bude nejspíše maximálně pouze ojedinělá (Vích 2010b).

Další neolitickou kulturu představuje kultura s vypíchanou keramikou, kterou na Moravě postupně střídá kultura s moravskou malovanou keramikou. Proces osídlování Moravy nositeli kultury s moravskou malovanou keramikou probíhal postupně od jihu, takže zatímco na jižní (respektive jihozápadní) Moravě registrujeme fázi II/III–III kultury s vypíchanou keramikou a s její IV. fází se zde setkáváme již zcela ojediněle (Kazdová – Peška – Mateiciucová 1999, 96; Kazdová 2001, 85), přičemž je zde doloženo nejstarší osídlení kultury s moravskou malovanou keramikou (Kazdová – Koštuřík – Rakovský 1994, Abb. 1, 8), střední Moravu osídlují nositelé kultury s moravskou malovanou keramikou až od přelomu prvního a druhého stupně (Šmíd 1991; Kalábková 2008 s další literaturou), ovšem osídlení IV. fáze kultury s vypíchanou keramikou zde dosahuje svého těžiště (Kazdová – Peška – Mateiciucová 1999, 96; Kazdová 2001, 85).

Nové sběry v prostoru Malé Hané však dosud nepřinesly žádný spolehlivý nález přisouditelný kultuře s vypíchanou keramikou. Jedinou zprávu o přítomnosti této kultury na Malé Hané přináší J. Skutil (1946, 88), který stručně informuje o nálezů dvou zlomků keramiky z Velkých Opatovic. Kýžené předměty však není dnes již možné revidovat, a proto za stávajícího stavu poznatků musíme tuto informaci přijmout se značnou rezervou. Původně předpokládaný místní původ celé nádoby kultury s vypíchanou keramikou v Městském muzeu v Moravské Třebové (Tichý 1997, 6) považují za krajně nepravděpodobný (Vích 2004b, 5). Absence byť jednoho jediného charakteristického zlomku při povrchových sběrech, když nálezy kultury s lineární keramikou máme zastoupeny více než hojně, ukazují spíše na hlubší příčiny tohoto jevu, i když zkrácení situace absencí moderních velkých výzkumů nemůžeme přirozeně vyloučit. V české části českomoravského pomezí přitom máme kulturu s vypíchanou keramikou bezpečně doloženu (Vích 2002c, 29), i když počet lokalit zde oproti kultuře s lineární keramikou výrazně klesá. Za této situace zůstává otázkou, kudy komunikace mezi východními Čechami a severozápadní Moravou v mladém neolitu probíhala, přičemž nějaké spojení zde v této době i s ohledem na postavení kultury s vypíchanou keramikou v moravském pravěku a předpokládaný význam regionu v kultuře s lineární keramikou musíme předpokládat. Snad se hlavní komunikační prostor v době kultury s vypíchanou keramikou nacházel jižněji, odkud nálezy kultury s vypíchanou keramikou sice více než sporadicky, ale přeci jenom známe (Štrof 1979, 28).

4. ENEOLIT

Závěr neolitu či spíše počátek eneolitu reprezentovaný na Moravě kulturou s moravskou malovanou keramikou a navazující jordanovskou kulturou (lengyelský kulturní komplex) je na Malé Hané výrazně zastoupen. Při jejím hodnocení se můžeme opřít o detailně propracovaný chronologický systém. Nově se objevuje i odlišné pojetí propojující vývoj kultury s moravskou malovanou keramikou s okolním prostředím, kde jordanovská kultura tvoří IV. závěrečný epilengyelský stupeň lengyelské kultury (Čížmář – Pavúk – Procházková – Šmíd 2004).

Také pro eneolit platí omezenost vypovídací schopnosti keramiky sběrového původu. Mimořádně důležitým chronologickým prvkem při hodnocení kultury s moravskou malovanou keramikou je malovaná výzdoba, její barvy a motivy, popř. její absence. V souboru, kterým disponujeme, není malovaná výzdoba zastoupena vůbec aniž bychom této skutečnosti mohli přikládat nějaký chronologický význam, protože k setření výzdoby mohlo dojít až druhotně.

Nejvýraznějším souborem uvedeného období z Malé Hané je kolekce získaná v poloze „Pod Strážnicí“ ve Velkých Opatovicích uložená v tamějším muzeu. I přes značná omezení (nepochybná skartace části méně výrazného materiálu, nedochování nálezových celků, značná fragmentárnost) představuje jeden z nejzajímavějších souborů z daného území, a to proto, že nebyl získán povrchovým sběrem, ale záchrannou akcí při stavební činnosti.

K chronologicky důležitým prvkům v souboru při absenci rekonstruovatelných tvarů náleží tvary okrajů. Dominují okraje zaoblené s těžištěm výskytu v I. stupni kultury s moravskou malovanou keramikou, ale vyskytující se v celém průběhu této kultury (obr. 53:5; 54:1, 6, 7, 10, 12; 55:3, 8; 56:2), běžně se objeví i okraj seříznutý (obr. 53:10; 54:4; 56:1), límcovitý (obr. 53:8) a zaostřený (obr. 55:14), charakteristické pro mladší stupeň kultury s moravskou malovanou keramikou. V několika variantách se objevuje výčnělek v podobě sovi hlavičky (obr. 54:2; 55:10–11; 56:2) charakteristický pro II. stupeň (Podborský 1970, 264; Koštuřík 1973, Taf. 22) s těžištěm výskytu ve fázi IIa (Šmíd 1991, 202). Bochánkovitý výčnělek (obr.

55:7) je typický pro II. stupeň s těžištěm ve fázi IIb (Šmíd 1991, 202), totéž platí pro vzhůru vytažená hrotitá ucha (obr. 53:4, 7; 54:5, 11; Podborský 1970, 264). Hojně zastoupeným prvkem je vhloubená výzdoba v podobě důlků či krátkých záseků na okrajových ploškách (obr. 53:3, 5, 8; 54:1, 7, 10, 12; 55:14; 56:1–2). Vyskytuje se průběžně po celé trvání kultury s moravskou malovanou keramikou, výrazně ale až od II. stupně (Podborský 1970, 270; Koštuřík 1973, 35). Kolekce tedy spolehlivě náleží II. stupni kultury s moravskou malovanou keramikou. Znaky, které soubor vykazuje (přičemž o řadě dalších důležitých znaků nevíme zároveň nic – tvary nádob, malba, umístění plastické výzdoby), splňují charakteristiku podanou pro mladší úsek fáze IIa (Koštuřík 1983, 158), na poněkud časnější datování v rámci II. stupně ukazuje také výraznější zastoupení zaoblených okrajů (podobně jako v souboru z Dolních Věstonic, Rakovský 1990, 498) a vhloubená výzdoba v podobě řad důlků a krátkých záseků s těžištěm výskytu ve stupni IIa (Rakovský 1990, 496) při absenci jiných forem vhloubené výzdoby. Kolekci keramiky z Velkých Opatovic, polohy „Pod Strážnicí“, datuji do fáze IIa kultury s moravskou malovanou keramikou, uvedené datování má však platnost pouze pravděpodobnostní, protože nemáme k dispozici dostatečně reprezentativní soubor.

Do II. stupně kultury s moravskou malovanou keramikou se hlásí i nálezy z dalších lokalit, vedle výše uvedených znaků se jako důležitý jeví především výskyt mís se zesílenými plecemi, typický znak nejmladšího období kultury s moravskou malovanou keramikou (Podborský 1970, 270; Čizmářová – Rakovský 1988, 488; Čizmář 2001, 245), často při povrchových sběrech nacházený. Náleží sem některé nálezy z Boskovic, „Pod Lipníky“ (bochánkovitý kruhový pupek, obr. 36:4; mísa se zesílenými plecemi, obr. 36:6), Chornice 2c (mísa se zesílenými plecemi, obr. 43:3), Lázy 3c (mísa se zesílenými plecemi, obr. 48:8) a Jevíčko-Předměstí 19 (mísa se zesílenými plecemi, obr. 46:14). Mladé znaky v rámci lengyelského kulturního komplexu vykazuje také soubor z lokality Jaroměřice 1a, 1b (rýhovaná výzdoba, obr. 44:8; okrajová výzdoba, Vích 2002b, tab. 11:23), odkud pochází zlomek zoomorfní plastiky (Vích 2002b, tab. 11:13).

Zajímavý soubor byl postupně sbírán na lokalitě Chornice 1a. Vedle nálezů z plochy bez vazby na naorávané objekty zde autor pravidelně registroval dvě tmavá probarvení označená pracovními názvy jako naorávaný objekt X a naorávaný objekt Y (ve skutečnosti dvě kumulace objektů?). Nálezy zde získané byly separovány zvlášť. Mladé znaky v rámci lengyelského kulturního komplexu (rýhovaná výzdoba, obr. 40:2, 11, 20; 41:8; 42:13; sovi hlavička, obr. 42:12; okrajová důlkovaná výzdoba, obr. 42:4; mísa se zesílenými plecemi, obr. 40:5, 9, 13; zlomek mísy s pupkem pod lomem, obr. 40:16) završil nález zlomku s typickou jordanovskou rytou výzdobou v rámci tzv. objektu X (obr. 40:15, 18). Zda se jedná o polykulturní lokalitu osídlenou ve II. stupni kultury s moravskou malovanou keramikou a později jordanovskou kulturou, či o přechodný smíšený horizont, nedokážu na základě sběrového materiálu posoudit. Totéž lze říci o jordanovské keramice pocházející ze starých nálezů z Boskovic, polykulturní lokality „Pod Lipníky“ (obr. 36:9).

Za samostatnou zmínku stojí jediný hromadný nález kamenné industrie v regionu – depot sekeromlatů ze Sudic – datovaný do mladšího stupně kultury s moravskou malovanou keramikou (Salaš 1986, 31).

Ke kultuře s moravskou malovanou keramikou, respektive k lengyelskému kulturnímu okruhu, dále řadím ojedinělý okraj z lokality Biskupice 4b (obr. 36:1), zlomek okraje mísy na nožce z Jaroměřic 2a (obr. 45:6), zlomek s částí ucha z lokality Jevíčko-Předměstí 19 (obr. 46:12), stěp s kruhovým pupkem z Chornice 23b (obr. 44:2), dva zlomky z Vanovic, zahradnictví pana Vlka (obr. 52:2–3) a dva střepty s pupky z Velkých Opatovic 2 (obr. 52:9–10). V souvislosti s lokalitou Jaroměřice 2a je třeba zmínit obj. 1 s kostrou ženy prozkoumaný při záchranném archeologickém výzkumu v r. 1986 při rozšiřování areálu ZD. Soubor keramiky autor zpracování výzkumu (Kuchařík 2002, 105) klade do starého eneolitu, na základě vyobrazené keramiky (fragment mísy na nožce, Kuchařík 2002, tab. 8:7, a vhloubené výzdoby, Kuchařík 2002, tab. 8:3) lze důvodně uvažovat o mladolengyelském datování.

Lokalit náležejících kultuře s moravskou malovanou keramikou pak bude na Malé Hané nepochybně více, ovšem materiál jsem neměl možnost fyzicky ověřit (Boskovice, „V dlouhých“).

Velmi nejisté datování je u zlomků z lokality Jevíčko-Předměstí 27 (zlomek s pupkem při okraji, obr. 46:13) a podobný zlomek z Šebetova, „Baby“ (obr. 49:4), kde se pro nevýraznost musíme spokojit se staroneolitickým datováním, navíc pouze jako pravděpodobným.

Souhrnně můžeme konstatovat, že přes značně omezené vypovídací schopnosti stávající pramenné základny tvoří třetí a čtvrtý stupeň lengyelského kulturního komplexu (Lengyel III a IV podle Čizmář – Pavúk – Procházková – Šmíd 2004) první vrchol v eneolitických dějinách Malé Hané.

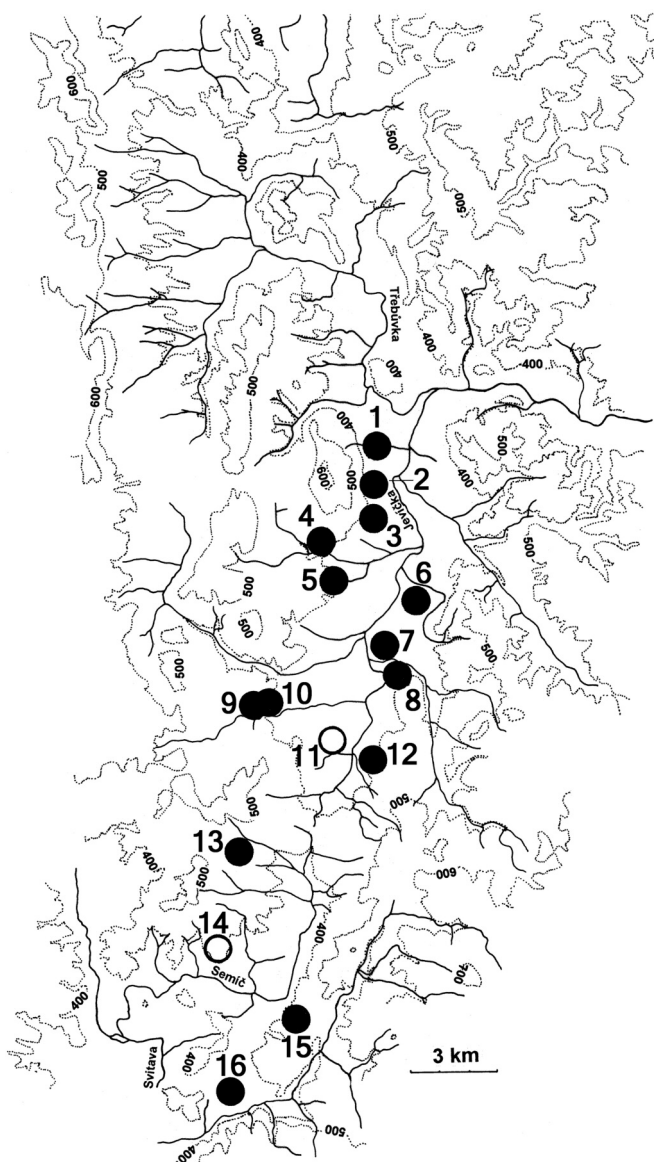
K důležitým výsledkům povrchové prospekce na Malé Hané patří objev kumulace staroneolitické keramiky na lokalitě Uhřice 9 nalezené po hluboké orbě předcházející zasetí vojtěšky. Jeden ze zde získaných zlomků keramiky, pravděpodobně džbán (obr. 51:2), se plastickou výzdobou pod uchem jednoznačně hlásí k baalberské fázi kultury nálevkovitých pohárů (za konzultaci děkuji M. Šmídovi). Dato-

vání do kultury nálevkovitých pohárů neodporuje stěp s rytou výzdobou (obr. 51:8) s analogiemi např. z hradiště Rmíz u Laškova, vrstva B (Šmíd 1995, obr. 19:8–10), ani další keramické zlomky (především zlomky se zesílením při okraji včetně tzv. románské lizény, obr. 51:1, 5). I když je Malé Hané a pomezí východních Čech a severozápadní Moravy přisuzován nemalý význam pro dané období i pro celý starý eneolit (Šmíd 1993, 168; Zápotocký 2000, 104) a uvažuje se zde o možné přítomnosti mohylových pohřebišť (Šmíd 2003, 61), spolehlivé nálezy kultury nálevkovitých pohárů se dosud omezovaly pouze na nečetný keramický materiál, k uvedenému kulturnímu okruhu řazený navíc pouze s rezervou (Štrof 1994, 171). A. Štrofem (1979, obr. 25:1) zobrazený stěp s plastickou důlkovanou páskou pod okrajem z výšinného sídliště Malý Chlum u Krhova řazený do kultury nálevkovitých pohárů je datovatelný obecně do starého eneolitu. Lokalita Uhřice 9 je tak prvním doloženým nížinným sídlištěm uvedené kultury v severní části Boskovické brázdy. Přítomnost kultury nálevkovitých pohárů v regionu potvrzuje také výskyt ojedinělé broušené industrie. Brit sekeromlatu uložený v Muzeu Boskovicka v Boskovicích (obr. 59:6) není bohužel lokalizován, díky čemuž jeho příslušnost k regionu zůstává podmíněná a bez problému není ani samotná morfoloická klasifikace nevelkého zlomku. Mnohem průkaznější je polovina sekeromlatu hexagonálního příčného průřezu (obr. 36:7) nalezená za neznámých okolností na polykulturním sídlišti v Boskovicích, „Pod Lipníky“.

Do starého či středního eneolitu náleží zlomky okrajů nádob s plastickou důlkovanou páskou pod okrajem z lokalit Chornice 19 (obr. 43:5) a Jevíčka-Předměstí 1 (obr. 46:8), které tak rozšiřují počet lokalit z tohoto období, aniž by byla možná bližší kulturní specifikace.

V povrchových sběrech zatím neumíme spolehlivě rozpoznat nálezy středního a mladého eneolitu (snad obr. 45:11; 59:3), i když jsou spolehlivě doloženy na hradištích, Hradisku u Svitávky a Vejštici (k. ú. Sudice; Štrof 1994). Nově byl sebrán zlomek keramiky „ansa lunata“ na stále málo známé fortifikaci nazývané „Zadní Vejštice“ (obr. 49:6; Salaš 2007, 241). Severní část Boskovické brázdy přitom musela v mladém eneolitu sehrát minimálně tranzitní roli, protože doklady přítomnosti jevišovické kultury známe až z východních Čech (pokud nejsou starší; Cerekvice nad Loučnou, Kalferst – Prostředník 1998, 596; Vích 2002b, tab. 3:1–3; Libčany, Vokolek – Zápotocký 1990, 43). Pouze okrajový zlomek s uchem a plastickou důlkovanou páskou z lokality Jevíčko-Předměstí 1 (obr. 46:2) spadá svojí výzdobou do starého–středního eneolitu.

Málo doloženy máme nálezy kultury se šňurovou keramikou (KŠK), jimž naposledy věnoval souhrnnou pozornost L. Šebela (1999). Nízký počet památek této kulturní skupiny přitom dobře koresponduje se slabým zastoupením ve východních Čechách (základní přehled Kalferst – Prostředník 1993, od té



Mapa 2. Lengyelský kulturní komplex. 1 Lázy (přibližná poloha); 2 Chornice 2c, Lázy 3c; 3 Chornice 1a, 1b; 4 Chornice 23a, 23b; 5 Jevíčko-Předměstí 19; 6 Biskupice 4b; 7 Jaroměřice 1a, 1b, 1c, 1d; 8 Jaroměřice 2a; 9 Velké Opatovice, „Pod Strážnicí“; 10 Velké Opatovice 2; 11 Uhřice 13 (nejistá lokalita); 12 Uhřice 9; 13 Vanovice, „Nad rozpadlou“ a v „Tříčtvrtečním“; 14 Sudice, „Padělky“ (nejistá lokalita); 15 Boskovice, „Pod Lipníky“; 16 Boskovice, město (přibližná poloha)

doby se však pramenná základna KŠK, i když nijak zásadně, rozrostla) a naopak kontrastuje s hojným výskytem na Prostějovsku. Ke čtyřem jistým broušeným artefaktům zjištěným již dříve v severní části Boskovické brázdy ve Vanovicích, Velkých Opatovicích, Lázech a okolí Jevíčka lze doplnit pouze z písemných pramenů známý sekeromlat z Uhřic, „Nad lávkama“, pravděpodobný další nález z Vanovic a především nový nález ze Starého Města u Moravské Třebové (obr. 61:4). Jedná se o broušený artefakt, konkrétně fasetovaný sekeromlat typu FHA 2b, přičemž tyto sekeromlaty jsou spojovány především s nálezovou skupinou II (Buchvaldek 1967, 53). U ojedinělých nálezů broušené industrie však musíme mít vždy na paměti nebezpečí sekundárního zavlečení, což pro celé artefakty platí dvojnásob. Nálezy hlásící se spolehlivě ke kultuře se šňůrovou keramikou se na Malé Hané stále vyskytují ojediněle s možností druhotného zavlečení, spolehlivé doklady přítomnosti nositelů tohoto období zde postrádáme.

Kultuře se šňůrovou keramikou by mohly, ale (vzhledem k širšímu časovému výskytu) také nemusely náležet silicitové sekery. Jistoty přinese až specializovaná analýza těchto artefaktů, včetně analýzy petrografické. Nezodpovězenou otázkou ovšem zůstane věrohodnost nálezových okolností. Nejprůkaznější se jeví sekera z Boskovic, sídliště „Pod Lipníky“ uložená v boskovickém muzeu (obr. 37:2). Bohužel, několikrát se v tomto muzeu prokázalo pomíchání nálezů ojedinělé kamenné industrie, původ z Boskovicka se však i přesto jeví jako velmi pravděpodobný. Tuto jistotu bohužel postrádáme u sekery uložené v muzeu v Jevíčku (obr. 47:2), dle krajně nevěrohodných nálezových okolností nalezené u Jevíčka v poloze „Na manství“. Vyloučit nelze ani cizí provenienci, podobně jako u dvou dalších nelokalizovaných artefaktů deponovaných v tomto muzeu (obr. 59:2, 4).

Dalším výrazně zastoupeným eneolitickým obdobím na Malé Hané je kultura zvoncovitých pohárů (KZP). Ze starých nálezů uveďme pohřebiště narušené stavbou železnice u Vážan, pod „Véšticí“, a snad i při stavbě dálnice u Chornice, sídlištní nálezy máme doloženy z Vanovic, „Nad rozpadlou“ a „Tříčtvrteční“, a snad i z Šebetova, „Za Josífkem“, ojedinělý nerevidovatelný nález dvou zlomků keramiky z Velkých Opatovic (Skutil 1946, 88) neumožňuje posouzení. Počet lokalit rozhojnily povrchové sběry na lokalitách Jaroměřice 2a, Jevíčko-Předměstí 14a, nejnověji pak Jevíčko-Předměstí 1 a poněkud překvapivě až na Moravskotřebovsku Staré Město 4a. Zajímavý je zlomek nalezený na lokalitě Rychnov 5 (obr. 48:14), u kterého je však pro malou velikost střepu klasifikace nejistá. Keramika ze sběrů pochází především ze snadno identifikovatelných zvoncovitých pohárů (obr. 44:14; 46:1, 3–4; 48:15), ojediněle se vyskytne i zlomek doprovodné keramiky (Vanovice, zahradnictví p. Vlka, obr. 52:11; Jaroměřice 2a, Vích 2002b, tab. 9:2). Zajímavá je absence štípané industrie, především hrotů šípů či plošně retušovaných trapezovitých artefaktů, kterou bychom mohli uvedené kultuře připsat. Sběry se sice podařilo získat nevelkou kolekci hrotů šípů (Biskupice 4b; Uhřice 7, obr. 50:10; Chornice 1a, obr. 40:7), ovšem z lokalit, na kterých nemáme kulturu zvoncovitých pohárů v keramice doloženou, navíc způsob zpracování příslušnost alespoň některých hrotů ke KZP vylučuje. Kultuře zvoncovitých pohárů lze s velkou mírou pravděpodobnosti připsat pouze nevelkou kolekci štípané industrie z lokality Velké Opatovice 4 (hroty šípů, plošně retušovaný trapez, Vích 2002b, tab. 10:7–8, 12, 14), typickou keramikou se zde zatím získat nepodařilo.

Chronologické závěry soubor keramiky kultury zvoncovitých pohárů neumožňuje, navíc dosavadní představy o chronologii kultury zvoncovitých pohárů jsou v poslední době revidovány (k problematice naposledy Turek 2008, 150–151 s další lit.). Jako důležitý fakt se spíše jeví rysující se zcela reálné propojení severozápadní Moravy a východních Čech, kde důležitou roli vedle Malé Hané hrálo Litomyšlsko a Vysokomýtsko (srv. pravděpodobně sídlištní nálezy z k. ú. Horní Sloupnice, Vích 2002b, 70; a nepublikované a vzhledem ke způsobu získání archeologickým výzkumem zcela nepochybné sídlištní nálezy z Vysokého Mýta, cihleny „Na Krétě“).

Závěr pozdní doby kamenné reprezentují nálezy protoúnětické (?) kultury v podobě silicitových dýk z Vanovic a Knínic. K nim přistupují nové ojedinělé nálezy z lokalit Jevíčko-Předměstí 4a – hrotová část plošně retušované silicitové dýky (obr. 47:1), Chornice 19 – zlomek těla plošně retušované dýky (obr. 43:2) a Velkých Opatovic 3 – taktéž zlomek těla plošně retušované dýky (Vích 2002b, tab. 9:3). Příslušnost artefaktů k protoúnětické kultuře je s ohledem na dva starší nálezy pravděpodobná, i když se nedochovala týlová partie dýk, která je pro chronologické posouzení dýky rozhodující. Přítomnost protoúnětických dýk v tomto prostoru vysvětluje L. Šebela jako možný doklad kontaktů podél Třebovky až k Ústí nad Orlicí, odtud po Tiché Orlicí, Kralickou brázdou a Kladskou kotlinou až k Odře a pobřeží Baltského moře (Šebela 1998, 214). Kontakt z této oblasti severním směrem skutečně nelze vyloučit, ovšem těžko oklikou přes Ústí nad Orlicí, které je pro osídlení v zemědělském pravěku zcela nevhodné. Spíše lze uvažovat o přímějším směru přes Lanškrounsko, i když i zde se objeví nálezy zemědělského pravěku spíše výjimečně (Vích 2010b), ovšem přírodní podmínky zde jsou o něco příznivější. Nezbyvá než konstatovat, že bez opory v pramenech jsou úvahy o konkrétních trasách komunikací odsouzeny maximálně do role intelektuálního cvičení, což ostatně neplatí zdaleka jenom pro protoúnětickou kulturu.

V souvislosti s výskytem artefaktů protoúnětické kultury stojí za zmínku údaje A. Štrofa o možné přítomnosti dvou pravděpodobně protoúnětických střeptů z Vanovic, zahradnictví F. Vlka, a několika zlomků z hradiště „Vejšťice“, k. ú. Sudice (Štrof 1979, 28–29), které by si zasloužily revizi, protože sídlištní nálezy protoúnětické kultury prakticky neznáme.

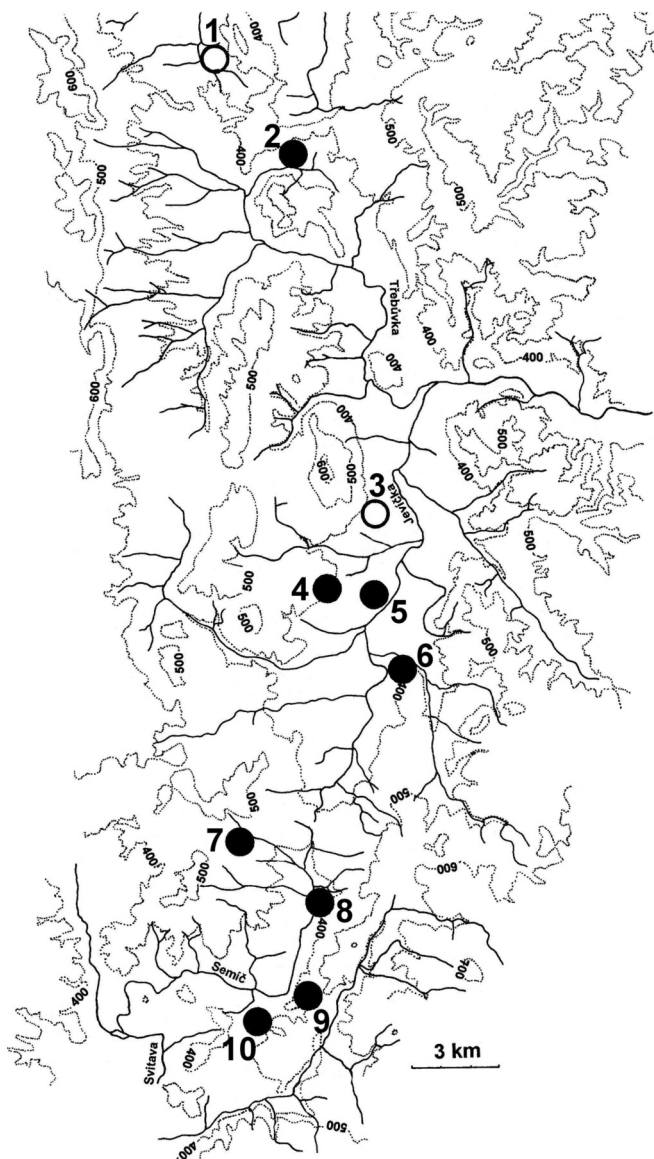
Získané prameny neposkytují příliš prostoru pro úvahy o aktivitách v eneolitu. V případě nálezů lengyelského kulturního komplexu se, pokud situace umožňuje posouzení, jedná přirozeně o nálezy sídlištní. Pohřebiště kultury zvoncovitých pohárů zničila nebo minimálně narušila stavba dráhy „Pod Věšticí“ a snad v Chornicích stavba říšské dálnice. Sídlištním nálezům kultury zvoncovitých pohárů na Moravě včetně Malé Hané byla nedávno věnována samostatná pozornost (Ondráček – Dvořák – Matějčková 2005), sídlištního původu budou pravděpodobně i nálezy získané povrchovými sběry.

Výrobní aktivity jsou pro eneolit Malé Hané doloženy pouze sporadicky. Z lokality Petrůvka 5a pochází doklad reutilizace – kamenná sekera zhotovená z vrтанého nástroje, přičemž zbytek provrtu se dochoval na boku nástroje (obr. 48:12), ovšem jedná se dosud o jediný eneolitický nález z této lokality. Ze dvou lokalit, Chornice 16a a Biskupice 4d, pocházejí nálezy vývrtků, které, alespoň při dosavadním stavu poznatků, můžeme na Malé Hané spojovat s eneolitem. Bohužel, ani jedna z těchto lokalit neposkytla výraznější nálezy doby kamenné. Naprosto ojedinělým nálezem, a to i v rámci celého pomezí východních Čech a severozápadní Moravy, je nález výstružníku z lokality Chornice 10 (obr. 56:9). Bohužel, ani tato lokalita neposkytla žádné další odpovídající nálezy.

S eneolitem mohou souviset i další nálezy kamenné štípané a broušené industrie, které stojí alespoň za zmínku.

Z lokality Chornice 23c pochází celý exemplář kamenné bulavy válcovitého tvaru (obr. 44:7). Datování bulav je však problematické, protože často postrádají nálezové okolnosti (k problematice souhrnně Beřounská 1987), což je případ i našeho exempláře. Na lokalitě se vedle kamenné bulavy podařilo nalézt pouze několik zlomků laténské keramiky, datování artefaktu do eneolitu tak zůstává otevřené, i když pravděpodobné.

Další dvě lokality přinesly soubory štípané industrie s možným eneolitickým datováním. Prvním je soubor štípané industrie z lokality Vážany 4. Nevelká kolekce štípané industrie byla získána jednorázovým povrchovým sběrem na málo výrazné terénní vlně bez jakýchkoliv stop půdních příznaků charakteristických zde pro sídliště zemědělského pravěku. Přes veškerou snahu se nepodařilo získat ani jediný zlomek pravěké keramiky či broušeného nástroje. Uvedené skutečnosti by měly signalizovat spíše předneolitické datování. Kolekce však obsahuje nevýrazné štípané artefakty charakteru debitáže, mezi nimiž vyniká hrotitý artefakt, pravděpodobně hrot šípů (obr. 50:8), naznačující spíše datování mladší. Časové zařazení kolekce zůstává proto prozatím otevřené.



Mapa 3. Kultura zvoncovitých pohárů. 1 Rychnov (nejistá lokalita); 2 Staré Město u Moravské Třebové 4a; 3 Chornice (nejistá lokalita, přibližná lokalizace); 4 Jevičko-Předměstí 14a; 5 Jevičko-Předměstí 1; 6 Jaroměřice 2a; 7 Vanovice, „Nad rozpadlou“ a v „Tříčtvrtečním“; 8 Šebetov, „Za Josífkem“ a parc. č. 911, 912 (přibližná lokalizace); 9 Sudice, „Pod Věšticí“; 10 Boskovice, „Krajovánky“

Podobně je tomu u nevelkého souboru štípané industrie z lokality Velké Opatovice 12 (*obr. 50:3, 6, 9, 11*). Opět se jednalo o jednorázový sběr bez půdních příznaků, tentokrát v geomorfologicky nevýrazné poloze na svahu. Možné datování do eneolitu naznačuje především masivní čepel (*obr. 50:6*), opory pro chronologickou klasifikaci jsou ale stejně neprůkazné jako v případě lokality Vážany 4.

5. DOPLNĚK ČESKÉ ČÁSTI ČESKOMORAVSKÉHO POMEZÍ

Nové nálezy získané na Litomyšlsku a Vysokomýtsku již více méně pouze doplňují známou pramennou základnu (*Vích 2002c*). O tři nová sídliště (Tisová 20, *obr. 64:5–7, 13*; Lažany 1, *obr. 62:3, 11*; Nedošín 11) se rozrostl počet lokalit kultury s lineární keramikou. Zlomek přesekávaného okraje mísy z lokality Cerekvice nad Loučnou 11 (*obr. 60:4*) je buďto dokladem již prokázané přítomnosti kultury s vypíchanou keramikou, nebo signalizuje přítomnost lengyelské kultury, na lokalitě dosud neznámé. Podobně je tomu i u reutilizovaného sekeromlatu dochovaného pouze v kresbě v archivu S. Vencla (*obr. 60:7*) a lokalizovatelného bohužel pouze obecně na cerekvický katastr či do jeho blízkého okolí.

Z ojedinělých nálezů stojí za zmínku dva hroty šípů z lokalit Cerekvice nad Loučnou 11 (*obr. 60:2*) a Morašice 5 (*obr. 63:9*; s hroty šípů se přitom na Litomyšlsku a Vysokomýtsku setkáváme oproti Malé Hané mnohem častěji), dále nový a, je-li datování správné, na Vysokomýtsku a Litomyšlsku první nález kultury se šňurovou keramikou někde z okolí Džbánova u Vysokého Mýta (*obr. 61:1*). Více méně pouhým typologickým zpestřením je celý exemplář sekery se svislým ostřím náležející kultuře s lineární keramikou z lokality České Heřmanice 8c (*obr. 60:1*), ovšem jako ojedinělý nález s rizikem možného druhotného zavlečení.

6. STRUKTURA NALEZIŠŤ A VZTAH K PŘÍRODNÍM PODMÍNKÁM

Ze sledování frekvence výskytu jednotlivých komponent na lokalitách (*tab.1*) nevyplývají žádné výrazné preference. Za zmínku stojí snad jenom minimální výskyt neolitických a eneolitických lokalit s jedinou zjištěnou komponentou (monokulturní), což však není zjištění nikterak překvapivé.

Určité poznatky přináší sledování vazby na orientaci svahů (*tab. 2*) vzhledem ke světovým stranám. Nutno předeslat, že bylo-li sídliště založeno např. na svahu orientovaném k J–JZ, byla tato lokalita započítána dvakrát, jak ke svahům s jižní, tak ke svahům se západní orientací. Do výčtu jsou započítány pouze lokality s výskytem keramiky, protože v případě ojedinělých nálezů kamenné industrie může jít o v mladších obdobích druhotně zavlečené artefakty.

Při sledování preference orientace svahů pro kulturu s lineární keramikou je 16 orientováno k jihu, 15 k východu a po 6 jednotkách k západu a severu orientovaným svahům. Z uvedeného jednoznačně vyplývá jasná preference poloh otevřených k jihu a východu. U poloh s nálezy eneolitickými je jich 12 s orientací k jihu, 9 k východu, 8 k západu a 5 k severu. Dominantní tedy zůstává jižní orientace, ostatní světové strany již nehrály tak podstatnou roli. Z uvedeného vyplývá zjevná preference prosluněných jižních poloh po celé období neolitu i eneolitu, se sídlišti kultury s lineární keramikou se vzhledem k preferenci V svahů setkáváme spíše v Z polovině severní části Boskovické brázd.

Nadmořská výška regionu nikde neklesá pod 300 m a ještě v rámci Malé Hané výrazně stoupá nad 400 m, východním směrem na Dražanskou vysočinu a západním směrem na Českomoravskou vysočinu rychle stoupá nad 600, místy až nad 700 m. Z *tab. 2* vyplývá preference nejnižších partií regionu, což ostatně neplatí pouze pro neolitické a eneolitické období, ovšem nositelé kultury s lineární keramikou neváhali vystoupat za úrodnými půdami na sprašovém podloží až výrazně za hranici 400 m n. m. (k. ú. Drvalovice). Nálezy ojedinělých kamenných nástrojů z prostoru západně a východně od Malé Hané (např. Vratíkov, *obr. 50:1*) mohou dokládat průniky pravěkého člověka i do těchto oblastí, pokud nejde o druhotně zavlečené artefakty.

V regionu postrádáme nějaký jednoznačně dominující tok, který by tvořil hlavní osu krajiny (jako např. řeka Loučná na Litomyšlsku a Vysokomýtsku). K výraznějším vodotečím náleží především Moravská Sázava na Lanškrounsku, kde se však s výraznějšími doklady osídlení v zemědělském pravěku nesetkáváme, což je sice dané částečně stavem výzkumu, do značné míry to však vzhledem ke specifickým a méně příznivým podmínkám Lanškrounska nepochybně odráží pravěkou realitu (*Vích 2010b*). Málo významnou roli hrála Třebůvka, i když zde musíme počítat s dosud nerozpoznanými lokalitami (atypická keramika z lokality Městečko Trnávka 9a, ojedinělý nález kamenné sekery z lokality Petrůvka 5a). Důležitou roli naopak hrál jeden z přítoků Třebůvky, říčka Jevíčka s napojenými drobnými vodotečemi, na

lokality	P-M	LnK	lengyel	KZP	E	KLPP	LT	Ř	RS
Biskupice 3a, 3b, 3c	X?	X	-	-	-	X	-	-	-
Biskupice 4b	-	-	X	-	-	X	-	-	-
Biskupice 6	-	X	-	-	-	X	-	-	X
Boskovice „Pod Lipníky“	X	X	X	-	X	X	X	X	-
Boskovice „Krajovánky“	-	-	-	X	X	X	X	-	-
Boskovice „Na dlouhých“	-	-	X	-	-	-	-	-	-
Boskovice „Pod oborou“	-	-	-	-	X	-	-	-	X
Cetkovice 3	-	X	-	-	-	-	X	X	X
Drvalovice 1, „Kambovo pole“	X	X	-	-	-	-	-	-	X
Drvalovice 3	-	X	-	-	-	-	-	-	-
Drvalovice 4	-	X	-	-	-	-	X	-	-
Drvalovice 5	-	X	-	-	-	-	-	-	-
Chornice 1a	-	-	X	-	-	X	X	-	X
Chornice 2c, Lázy 3c	X	-	X	-	-	X	X	X	-
Chornice 4a	-	X	-	-	-	-	-	-	-
Chornice 14	-	-	-	-	X	X	X	-	-
Chornice 15a	X	X	-	-	-	X	-	-	-
Chornice 19	-	-	-	-	X	X	-	-	-
Chornice 23a, 23b	-	X	X	-	-	-	X	-	X
Jaroměřice 1a, 1b, 1c, 1d	-	-	X	-	-	-	-	-	-
Jaroměřice 2a, 2b, 2d	-	X	X	X	-	X	-	-	-
Jaroměřice 14, Uhřice 1a	-	X	-	-	-	-	-	X	-
Jevíčko-Předměstí 1	X	X	-	X	X	X	X	X	X
Jevíčko-Předměstí 4a	-	X	-	-	X	X	X	-	-
Jevíčko-Předměstí 6	-	-	-	-	X	-	-	X	X
Jevíčko-Předměstí 14a, 14b	-	X	-	X	-	-	-	-	-
Jevíčko-Předměstí 16	-	X	-	-	-	-	X	-	-
Jevíčko-Předměstí 19	-	X	X?	-	-	-	-	-	-
Jevíčko-Předměstí 27	-	X	-	-	X	X	-	-	-
Staré Město 1a, 1b	-	X	-	-	-	-	-	X	-
Staré Město 4a	-	-	-	X	-	-	X	X	-
Sudice „Na Vrších“	X?	X	-	-	-	X	X	X	-
Uhřice 9	-	-	X	-	X	-	-	-	-
Vanovice „Nad rozpadlou“ a „Tříčtvrteční“	-	X	X	X	X	?	?	?	?
Velké Opatovice 2	-	-	X?	-	-	X	-	-	-
Velké Opatovice 6	-	X	-	-	-	X	-	X?	-

Tab. 1. Přehled kultur a období zastoupených na lokalitách kultury s lineární keramikou a lokalitách s eneolitickými komponentami (v případě eneolitických komponent pouze nálezy keramiky). Zkratky: P-M – paleolit–mezolit; LnK – kultura s lineární keramikou; lengyel – lengyelský kulturní komplex (kultura s moravskou malovanou keramikou, jordanovská kultura); E – eneolit; KZP – kultura zvoncovitých pohárů; KLPP – kultura lužických popelnicových polí; LT – latěn; Ř – doba římská; RS – raný středověk

Lokalita	Orientace	Nadmořská výška
Biskupice 3a, 3b, 3c	JZ	340–360
Biskupice 4b	SZ	336–344
Biskupice 6	SZ	340–348
Boskovice „Pod Lipníky“	SZ	354–380
Boskovice „Krajovánky“	JZ	358–368
Cetkovice 3	S–SZ	376–388
Drvalovice 1, „Kambovo pole“	JV	438–450
Drvalovice 3	JV	422–430
Drvalovice 4	JV	410–422
Drvalovice 5	JV	410–422
Chornice 1a	JV–V	372–400
Chornice 2c, Lázy 3c	V	318–350
Chornice 4a	JV–V	370–384
Chornice 14	Z	330–340
Chornice 15a	JZ	330–346
Chornice 19	JZ	328–346
Chornice 23a, 23b	J–JV	354–366
Jaroměřice 1a, 1b, 1c, 1d	Z–JZ	348–360
Jaroměřice 2a, 2b, 2d	Z–SZ	358–380
Jaroměřice 14, Uhřice 1a	SV	378–382
Jevíčko-Předměstí 1	JV	338–364
Jevíčko-Předměstí 4a	JV	358–380
Jevíčko-Předměstí 6	JV	370–382
Jevíčko-Předměstí 14a, 14b	JV–V	370–390
Jevíčko-Předměstí 16	J	374–380
Jevíčko-Předměstí 19	J–JV	380–394
Jevíčko-Předměstí 27	V	382–400
Staré Město 1a, 1b	JV	376–384
Staré Město 4a	JV	376–384
Sudice – „Na Vrších“	JV	376–400
Uhřice 9	SZ	402
Velké Opatovice 2	J	376–392
Velké Opatovice 6	V–SV	360–386

Tab. 2. Poloha neolitických a eneolitických lokalit ve vztahu k přírodním podmínkám (nadmořská výška odečítána ze ZM 1:10 000)

Boskovicku pak přítok Svitavy, potok Semíč s dalšími menšími vodotečemi. Případnou strategii při osídlování regionu není možné posoudit bez ohledu na období vzhledem k slabé vypovídací schopnosti sběrové keramiky.

7. ZÁVĚR

Zpracování starých sbírkových fondů, předešlím však povrchová prospekce severní části Boskovické brázdy přinesly doklady poměrně intenzivního osídlení v neolitu, konkrétně v kultuře s lineární keramikou víceméně po celou dobu jejího trvání s těžištěm osídlení ve II. stupni. Přes víceletou prospekci zde zcela chybí nálezy kultury s vypíchanou keramikou, přičemž údajné staré nálezy této kultury jsou neověřitelné.

Druhou výraznou vlnu osídlení představuje lengyelský kulturní komplex, konkrétně lengyel III a IV (podle Čížmář – Pavúk – Procházková – Šmíd 2004). V rámci kultury s moravskou malovanou keramikou se jako nejstarší jeví soubor z Velkých Opatovic, polohy „Pod Strážnicí“, datovaný velmi pravděpodobně do stupně IIa, častěji se však setkáváme s osídlením mladším, pokud stav pramenné základny dovoluje posoudit. Otázku přítomnosti I. stupně kultury s moravskou malovanou keramikou dokladovaný kolekcí v souboru ze školní sbírky z vanovické školy, díky níž se Vanovice staly severní výspou staršího stupně kultury s moravskou malovanou keramikou (především Kazdová 1984, 243), nechávám otevřenou, protože nálezový soubor, ve kterém jsou inkriminované nálezy zastoupeny, zůstal v tomto příspěvku pro svoji specifickou stranou pozornosti.

K významným úspěchům povrchové prospekce náleží objev prvního a zatím jediného sídliště kultury nálevkovitých pohárů (konkrétně jejího staršího úseku) v severní části Boskovické brázdy (lokalita Uhřice 9).

Zatímco následující úseky pozdní doby kamené zůstávají zatím v pramenné základně více méně skryty, i když jejich přítomnost zde je pravděpodobná, výrazněji vystupuje až kultura zvoncovitých

pohárů, a to i přes minimální frekvenci terénních odkryvů, při kterých je zjišťována nejčastější komponenta této kultury – pohřebiště. Severní část Boskovické brázdy tak v dějinách nositelů kultury zvoncovitých pohárů zcela jistě hrála významnou roli spojnice východních Čech (nálezy kultury zvoncovitých pohárů z k. ú. Horní Sloupnice a Vysoké Mýto) a Moravy.

Nálezy tří nových fragmentů silicovitých dýk ze samotného závěru pozdní doby kamenné pak významně rozmnožují počet těchto předmětů na sledovaném území.

O kontaktech Moravy s východními Čechami prostřednictvím daného úseku českomoravského pomezí dnes již prakticky nikdo nepochybuje (naposledy *Vokolek – Zápotocký 2009*, 636), otázkou ale zatím zůstává konkretizace komunikačního prostoru (který se ostatně v různých obdobích mohl měnit) v oblasti mezi severní částí Boskovické brázdy a Loučenskou tabulí. Pokud nechceme sklouznout k běžnému určování komunikačních tras jenom na základě sítě vodních toků a průchodnosti krajinou obvykle pouze vyčtenou z mapy (a tedy chtíc nechtíc posuzovanou očima moderního člověka), musíme se v první řadě spolehnout na nové nálezy z tohoto hornatějšího území. Vzhledem k tomu, že jde o oblast postrádající podmínky pro trvalejší osídlení v zemědělském pravěku (vhodné klima, úrodné půdy), musíme při tom počítat se specifícností pramenné základny, tedy především s přítomností a velkým významem ojedinelých nálezů (přirozeně posuzovaných s nezbytnou kritikou, což platí především pro ojedinelé kamenné nástroje). Klíčovou roli při tom bude nepochybně hrát poznání Svitavské brázdy, která sama o sobě představuje pravděpodobný, ale prakticky nepoznaný komunikační koridor.¹

PRAMENY

Mackerle, J. 1957: Stará sídelní oblast severozápadní Moravy. In: Böhm, J. (ed.), Soupis pravěkých památek. II. Politické okresy: Svitavy, Moravská Třebová, Boskovice a regionálně závislé okolí. Nepubl. rkp. uložen v archivu Archeologického ústavu AV ČR, sign. A 811.

NZ, č. 407/80 uložena v archivu Archeologického ústavu AV ČR v Praze (F. Šíma).

NZ, č. 679/48 uložena v archivu Archeologického ústavu AV ČR v Brně.

Štřof, A. 1979: Pravěké osídlení Lysické sníženiny a Malé Hané na základě nálezů hmotné kultury I–III. Nepublikovaná diplomová práce uložena na FF MU Brno.

LITERATURA

Berounská, M. 1987: Bulavy ve střední Evropě, Praehistorica 13 – Varia archaeologica 4, 27–61.

Bláha, R. – Kalfert, J. – Sigl, J. 2004: Přírůstky archeologické sbírky hradeckého muzea v letech 2000–2003, Zpravodaj muzea v Hradci Králové 30 – Supplementum, 3–142.

Böhm, J. – Snětina, K. 1934–1935: Neolitické sídliště na Vejstici u Vážan, Památky archeologické 40, 13–20.

Buchvaldek, M. 1967: Die Schnurkeramik in Böhmen. Praha.

Czerny, A. 1909: Aus grauer Vorzeit, Mitteilungen zur Volkskunde des Schönhengster Landes 5, 106–107.

Červinka, I. L. 1902: Morava za pravěku. Vlastivěda moravská I. Brno.

Červinka, I. L. 1908: Moravské starožitnosti II. O pokolení skrčených koster na Moravě. Kojetín na Hané.

Čižmář, Z. 1998a: Nástin relativní chronologie lineární keramiky na Moravě (poznámky k vývoji výzdobného stylu), Časopis Moravského muzea 83, 105–139.

Čižmář, Z. 1998b: Osídlení Lysické sníženiny kulturou s lieární keramikou. In: Otázky neolitu a eneolitu našich zemí, Sborník referátů z 16. pracovního zasedání badatelů pro výzkum neolitu a eneolitu Čech, Moravy a Slovenska. Turnov–Hradec Králové, 23–46.

Čižmář, Z. 2001: Epilengyelské sídliště v Seloutkách (okres Prostějov). In: Podborský, V. (ed.), 50 let archeologických výzkumů Masarykovy univerzity na Znojemsku. Brno, 225–256.

Čižmář, Z. – Pavúk, J. – Procházková, P. – Šmíd, M. 2004: K problému definování finálního stádia lengyelské kultury. In: Zwischen Karpaten und Ägäis: Neolithikum und ältere Bronzezeit, Gedenkschrift für Viera Němčičová–Pavúková, Internationale Archäologie, Studia honoraria 21. Leidorf, 207–232.

¹ Příspěvek byl vypracován s podporou programu aplikovaného výzkumu a vývoje národní a kulturní identity (NAKI) č. DF11P01OVV029 (Výzkum historických cest v oblasti severozápadní Moravy a východních Čech).

- Čižmářová, J. – Rakovský, I. 1988: Sídliště lidu s moravskou malovanou keramikou v Brně-Bystrci, *Archeologické rozhledy* 40, 481-508.
- Ducháč, L. – Thér, R. – Tichý, R. 1997: Pravěké a středověké osídlení na trase staré dálnice mezi Chornicemi a Lázy, *Zpravodaj muzea v Hradci Králové* 23, 52-64.
- Ferulík, A. 1950: Nálezová zpráva ke sbírce pravěkých nálezů z Knínic a okolí, odevzdaná r. 1949 městskému muzeu v Boskovicích Aloisem Ferulíkem, *Z dávných věků* 2/1949, 22-234.
- Freising, H. 1936: Vorläufiger Bericht über Funde und Forschungen zur Vor- und Frühgeschichte des Gerichtsbezirkes Mährisch-Trübau, *Deutsch-mährisch-schlesische Heimat* 22, 128-131.
- Freising, H. 1940: Neue Funde aus dem Ostsudetenland, *Nachrichtenblatt für Deutsche Vorzeit* 16, 22-25.
- Hlava, M. 2000: Keltové v jeskyni Sklep u Vratíkova?!, *Sborník Muzea Blansko* 2000, 58-63.
- Hlava, M. – Vích, D. 2007: Laténské osídlení Boskovicka, *Pravěk – Supplementum* 17. Brno, 11-86.
- Hrubeš, M. – Severa, M. – Vích, D. 2010: Archeologické nálezy v okolí Nových Hradů, Pomezí Čech, Moravy a Slezska 11, 149-163.
- Janák, V. – Přichystal, A. 2007: Distribuce silicítů krakovsko-čensterochovské jury na Moravě a v Horním Slezsku v neolitu a na počátku eneolitu, *Památky archeologické* 98, 5-30.
- Kalábková, P. 2008: Lengyelské osídlení střední Moravy (příspěvek k vypovídacím možnostem dosavadních pramenů). *Dissertationes Archaeologicae Brunenses/Pragensesque – Supplementum* 1. Brno, 28-35.
- Kalferst, J. – Prostředník, J. 1993: Nálezy kultury se šňůrovou keramikou ve východních Čechách, *Pojizerský sborník* 1, 16-47.
- Kalferst, J. – Prostředník, J. 1998: Nové nálezy bošácké skupiny ve východních Čechách, *Archeologické rozhledy* 50, 586-599.
- Kazdová, E. 1984: Těšetice Kyjovice 1. Starší stupeň kultury s moravskou malovanou keramikou. Brno.
- Kazdová, E. 2001: Osídlení střední Moravy v postlineárním neolitu. *Pravěk NŘ – Supplementum* 8. Brno, 78-94.
- Kazdová, E. – Košťuřík, P. – Rakovský, I. 1994: Der gegenwärtige Forschungsstand der Kultur mit mährischer bemalter Keramik. In: *Internationales Symposium über die Lengyel-Kultur, Znojmo – Kravsko – Těšetice* 3.-7. 10. 1988. Brno-Łódź, 131-155.
- Kazdová, E. – Peška, J. – Mateiciucová, I. 1999: Olomouc-Slavonín (I). Sídliště kultury s vypíchanou keramikou. *Archaeologiae Regionalis Fontes* 2. Olomouc.
- Košťuřík, P. 1973: Die Lengyel-Kultur in Mähren. *Studie Archeologického ústavu Československé akademie věd v Brně*. Praha.
- Košťuřík, P. 1983: Poznámky k II. stupni kultury s moravskou malovanou keramikou na jihozápadní Moravě, *Sborník prací filosofické fakulty Brněnské university* E 28, 127-160.
- Kuča, M. 2009: Neolitické osídlení jižní části Boskovické brázdy. Současný stav poznání podle průzkumu v letech 1999-2006, *Sborník prací filozofické fakulty Brněnské univerzity* M 12-13, 23-48.
- Kuchařík, M. 2002: Záchraný výzkum pravěkého sídliště v Jaroměřicích (okr. Svitavy), *Zpravodaj muzea v Hradci Králové* 28, 89-120.
- Mackerle, J. 1948: *Pravěk Malé Hané*. Jevíčko.
- Mateiciucová, I. 2001: Surovina kamenné štípané industrie v Moravském neolitu. In: *Podborský, V. (ed.), 50 let archeologických výzkumů Masarykovy univerzity na Znojemsku*. Brno, 213-224.
- Mateiciucová, I. 2008: Talking Stones: The Chipped Stone Industry in Lower Austria and Moravia and the Beginnings of the Neolithic in Central Europe (LBK), 5700-4900 BC. *Dissertationes Archaeologicae Brunenses/Pragensesque* 4. Brno.
- Měchurová, Z. 1992: Archeologické nálezy z Moravy ve sbírkách prehistorického oddělení Přírodovědeckého muzea ve Vídni. *Zprávy České archeologické společnosti při ČSAV, Supplément* 13. Praha.
- Nekvasil, J. 1972: Objev neolitických a lužických nálezů u Sudic, *Přehled výzkumů* 1971, 129.
- Ondráček, J. – Dvořák, P. – Matějčíková, A. 2005: Siedlungen der Glockenbecherkultur in Mähren. *Katalog der Funde. Pravěk NŘ – Supplementum* 15. Brno.
- Podborský, V. 1970: Současný stav výzkumu kultury s moravskou malovanou keramikou, *Slovenská archeológia* 18, 235-310.
- Přichystal, A. 2009: Kamenné suroviny v pravěku východní části střední Evropy. Brno.
- Rakovský, I. 1990: Sídliště lidu s moravskou malovanou keramikou u Dolních Věstonic, *Archeologické rozhledy* 42, 492-499.
- Říhovský, J. 1963: Sídliště lidu s volutovou keramikou ve Vanovicích u Boskovic, *Přehled výzkumů* 1962, 22.
- Salaš, M. 1986: Hromadné nálezy neolitické broušené industrie na Moravě, *Časopis Moravského muzea* 71, 19-58.
- Salaš, M. 2007: Dva nové bronzové depoty z Boskovic. Příspěvek k otázce středodunajských vlivů v severomoravské KLPP. In: *Salaš, M. – Šabatová, K. (eds.), Doba popelnicových polí a doba halštatská. Příspěvky z IX. konference, Bučovice* 3.-6. 10. 2006. Brno, 233-247.

- Sedlák, V. J. 1947/48: Dodatky k pravěku Litomyšlska, Zvláštní otisk časopisu *Od Trstenické stezky* 23, 1-5, 26-27.
- Schirmeisen, K. 1938: Beiträge zur Früh- und Vorgeschichte des Schönhengstgaues, *Zeitschrift des Deutschen Vereins für die Geschichte Mährens und Schlesiens* 40, 119-128.
- Skutil, J. 1931a: *Pravěk Boskovska*. Boskovice.
- Skutil, J. 1931b: Moravské praehistorické výkopy a nálezy 1930, *Sborník přírodovědecké společnosti v Mor. Ostravě* 6, 117-171.
- Skutil, J. 1946: Moravské prehistorické výkopy a nálezy Oddělení moravského pravěku Zemského muzea 1937-1945, *Časopis Zemského muzea v Brně* 33, 45-134.
- Snětina, K. 1908: Tři předhistorická naleziště z Malé Hané, *Pravěk* 4, 158-166.
- Šebela, L. 1998: Späteneolithische und altbronzezeitliche Silexdolche in Mähren, *Saarbrücker Studien und Materialien zur Altertumskunde* 6/7, 1997/1998, 199-226.
- Šebela, L. 1999: *The Corded Ware Culture in Moravia and in the adjacent part of Silesia (Catalogue)*. Brno.
- Šída, P. 2007: Využívání kamenné suroviny v mladší a pozdní době kamenné, *Dissertationes Archaeologicae Brunenses/Pragensesque* 3. Praha-Brno.
- Šmíd, M. 1991: Nové nálezy kultury s moravskou malovanou keramikou na Prostějovsku, *Archeologické rozhledy* 43, 185-205.
- Šmíd, M. 1993: Kultura nálevkovitých pohárů. In: Podborský, V. (ed.), *Pravěké dějiny Moravy*. Brno, 165-179.
- Šmíd, M. 1995: Výsledky zjišťovacího výzkumu na eneolitickém hradisku Rmíz u Laškova, *Pravěk NŘ* 3, 19-77.
- Šmíd, M. 2003: Mohylová pohřebiště kultury nálevkovitých pohárů na Moravě. *Pravěk NŘ - Supplementa* 11. Brno.
- Štrof, A. 1985: Übersicht neuer Lokalitäten und Funde in der Boskovicer Furche (Bez. Blansko), *Přehled výzkumů* 1983, 91-98.
- Štrof, A. 1994: Eneolitické osídlení Hradiska u Svitávk, *Pravěk NŘ* 2/1992, 159-181.
- Tichý, R. 1960: K nejstarší volutové keramice na Moravě, *Památky archeologické* 51, 415-441.
- Tichý, R. 1962: Osídlení s volutovou keramikou na Moravě, *Památky archeologické* 53, 245-305.
- Tichý, R. 1997: Neolitické a eneolitické nálezy na pomezí Čech a Moravy, *Moravskotřebovské vlastivědné listy* 8, 5-11.
- Tichý, R. 2000: Kamenná sekerka od Litomyšle, *Zpravodaj muzea v Hradci Králové* 26, 30-32.
- Turek, J. 2008: Kultura zvoncovitých pohárů. In: Neustupný, E. (ed.), *Archeologie pravěkých Čech* 4. Eneolit. Praha, 147-169.
- Vencl, S. 1960: Kamenné nástroje prvních zemědělců ve střední Evropě, *Sborník Národního muzea v Praze, řada A-Historie* 14/1-2. Praha.
- Vencl, S. 1961: Studie o šáreckém typu, *Sborník Národního muzea v Praze, řada A-Historie* 15/3. Praha.
- Vích, D. 2001: Povrchová prospekce severní části Boskovické brázdy v letech 1997-2000, *Zpravodaj muzea v Hradci Králové* 27, 27-56.
- Vích, D. 2002a: Povrchová prospekce severní části Boskovické brázdy v roce 2001, *Zpravodaj muzea v Hradci Králové* 28, 16-33.
- Vích, D. 2002b: Eneolitické nálezy na českomoravském pomezí, *Pravěk NŘ* 11/2001, 61-100.
- Vích, D. 2002c: Neolitické osídlení Litomyšlska a Vysokomýtska, *Pomezí Čech a Moravy* 5, 7-78.
- Vích, D. 2003: Povrchová prospekce severní části Boskovické brázdy v roce 2002, *Zpravodaj muzea v Hradci Králové* 29, 30-51.
- Vích, D. 2004a: Povrchová prospekce severní části Boskovické brázdy v roce 2003, *Zpravodaj muzea v Hradci Králové* 30, 30-47.
- Vích, D. 2004b: Dodatek k neolitickým a eneolitickým nálezům na pomezí Čech a Moravy, *Moravskotřebovské vlastivědné listy* 15, 2-6.
- Vích, D. 2005: Povrchová prospekce severní části Boskovické brázdy v roce 2004, *Zpravodaj muzea v Hradci Králové* 31, 32-50.
- Vích, D. 2006a: Povrchová prospekce severní části Boskovické brázdy v roce 2005, *Zpravodaj muzea v Hradci Králové* 32, 48-52.
- Vích, D. 2006b: Regionální muzeum ve Vysokém Mýtě. Katalog archeologické sbírky, *Zprávy České archeologické společnosti - Supplément* 62, 63. Praha.
- Vích, D. 2006c: Přehled archeologických akcí Regionálního muzea ve Vysokém Mýtě za rok 2005, *Pomezí Čech, Moravy a Slezska* 7, 217-231.
- Vích, D. 2007a: Nález eneolitické měděné sekery na Litomyšlsku, *Zpravodaj muzea v Hradci Králové* 33, 64-68.
- Vích, D. 2007b: Přehled archeologických akcí Regionálního muzea ve Vysokém Mýtě za rok 2006, *Pomezí Čech, Moravy a Slezska* 8, 175-204.

- Vích, D. 2009: Orlické muzeum v Chocni. Katalog archeologické sbírky. Zprávy české archeologické společnosti – Supplément 74. Praha.
- Vích, D. 2010a: Nález měděné eneolitické sekery na Lanškrounsku, Archeologie ve středních Čechách 14, 59–61.
- Vích, D. 2010b: Nejstarší dějiny Lanškrounska, Lanškrounsko 8, 2–4.
- Vlk, F. 1908: Archeologické nálezy z okolí vanovského, Časopis Moravského muzea zemského 8, 1–18.
- Vokolek, V. – Zápotocký, M. 1990: Východní Čechy ve středním eneolitu (otázka zásahu bošácké skupiny), Památky archeologické 81, 28–58.
- Vokolek, V. – Zápotocký, M. 2009: Východní Čechy v raném eneolitu: lengyelská a jordanovská kultura, Archeologie ve středních Čechách 13, 567–654.
- Zápotocký, M. 2000: Cimburk und die Höhensiedlungen des frühen und älteren Äneolithikums in Böhmen. Památky archeologické – Supplementum 12. Praha.

DIE NEOLITHISCHE UND ÄNEOLITHISCHE BESIEDLUNG DES NORDTEILES DER BOSKOWITZER FURCHE

Der Beitrag bringt die Übersicht von den Funden aus der jüngeren und späten Steinzeit auf dem Gelände Nordwestmährens und des anliegenden Teiles Ostböhmens. Die Jungsteinzeit repräsentiert in der gefolgten Region die Linearbandkeramik-kultur. Die gewonnene Keramik hat mit Rücksicht auf den Sammlungscharakter nur die begrenzte Aussagefähigkeit. Die breiten Rillen vorwiegend beweisen, dass die Fundorte Biskupice (Abb. 1:3, 14), Chornice (Abb. 19:11) und Jevíčko-Předměstí (25:2; 26:10) zu der Stufe Ib gehören konnten. Den ausdrucksvollen Aufschwung erlebte die Besiedlung der Linearbandkeramik-kultur in der Stufe II. In die Phase IIa können die Funde aus Boskovice (Abb. 4:2), Uhřice (Abb. 32:14) oder Vanovice (Abb. 34:8) datiert werden. Die Bruchstücke der Keramik mit dem degenerierten Verzierungsstil aus den Fundorten Dralovice (Abb. 4:10; 6:1–2), Jevíčko-Předměstí (Abb. 20:10), Sudice (Abb. 30:9, 10), Boskovice (Abb. 3:8), Vanovice (Abb. 34:5) und Chornice (Abb. 19:8) belegen die Anwesenheit der Phase IIb. Zu der Stufe II gehört das Motiv des mit Einstichen ausgefüllten Bandes aus den Fundorten Chornice (Abb. 16:8; 18:22), Uhřice (Abb. 31:2–4) und Vanovice (Abb. 35:3). Für die Šárka-Stufe III existieren ebenfalls die Belege in dem Fundmaterial, obwohl sie nicht zahlreich sind. Es handelt sich um die Fundorte Boskovice (Abb. 4:1) und Jevíčko-Předměstí (Abb. 23:2; 26:4).

In der Kollektion der Schleifindustrie dominieren die Fragmente von den Hufkeilen und den flachen Beilen mit dem plankovexen Querschnitt, die häufig sekundär hergerichtet wurden. Sie sind nur vereinzelt vollkommen erhalten (der Hufkeil Abb. 27:14; 28:4; 33:10; das flache Beil Abb. 3:1; 11:3; 19:1; 29:12). Ganz vereinzelt kommen die beschlagenen Bruchstücke, welche die Herstellung der Schleifindustrie auf den Siedlungen andeuten, vor. Die Herstellung der Schleifindustrie in der gefolgten Region wurde nach den bisherigen Erkenntnissen also begrenzt. Die Abschlagindustrie, welche die Klingeindustrie mit dem üblichen Sortiment von den Gegenständen repräsentiert, hat auf diesem Gebiet auch eher den Verbrauchscharakter, wobei sie mit Rücksicht auf die Art ihrer Gewinnung nicht unbedingt mit der Linearbandkeramik-kultur zusammenhängen muss.

Die weitere neolithische Kultur stellt die Stichbandkeramik-kultur dar. Die neuen Sammlungen im Raum der Kleinen Hanna (Malá Haná) brachten allerdings bisher keinen zuverlässigen Fund dieser Kultur.

Den ausdrucksvollsten Fundkomplex aus der späten Steinzeit aus der Kleinen Hanna stellt die Kollektion aus Velké Opatovice dar (Abb. 53:2–10; 53; 54; 55; 56:1,2, 5). Sie gehört vermutlich zu der Stufe IIa der Kultur mit der mährischen gemalten Keramik. Die Stufe II der Kultur mit der mährischen gemalten Keramik repräsentieren auch die Funde aus weiteren Fundorten, wie Boskovice (Abb. 36:6), Chornice (Abb. 43:3), Lázy (Abb. 48:8) und Jevíčko-Předměstí (Abb. 46:14). Die jungen Merkmale im Rahmen des Lengyel-Kulturkomplexes hat auch die Kollektion aus dem Fundort Jaroměřice. Überdies stammt ein Bruchstück der zoomorphen Plastik aus dieser Lokalität (Vích 2002b, Taf. 11:13). Der interessante Fundkomplex wurde schrittweise auf dem Fundort Chornice gesammelt. Die Lokalität brachte neben der Keramik mit den jungen Merkmalen des Lengyel-Kulturkreises auch die Bruchstücke der Jordansmühler Keramik (Abb. 40:15, 18). Zu der Kultur mit der mährischen gemalten Keramik, bzw. zu ihrem Lengyel-Kulturkreis reihen sich auch die vereinzelt Bruchstücke der Keramik aus den Fundorten Biskupice (Abb. 36:1), Jaroměřice (Abb. 45:6), Jevíčko-Předměstí (Abb. 46:12), Chornice (Abb. 44:2), Vanovice (Abb. 52:2–3) und Velké Opatovice (Abb. 52:9–10).

Die Entdeckung der Kumulation der altäneolithischen Keramik auf dem Fundort Uhřice, die auf dem Grunde von den charakteristischen Merkmalen in den Zeitabschnitt der Trichterbecherkultur datiert werden kann (vorwiegend Abb. 51:2), zeugt von der Wichtigkeit der Ergebnisse aus der Oberflächenprospektion auf dem Gelände der Kleinen Hanna. Die Anwesenheit der Trichterbecherkultur in der gefolgten Region belegt weiter die Schleifindustrie, wie vorwiegend die Hälfte einer Axt aus Boskovice (Abb. 36:7).

Obwohl die zuverlässig bestimmbar Funde aus dem mittleren und jungen Äneolithikum bisher fehlen, verbreitet der Fund aus Staré Město bei Moravská Třebová (Abb. 72:1) die unzählige Kollektion von den geschliffenen Artefakten der Schnurkeramik-kultur (mit der Möglichkeit der sekundären Eingliederung).

Die Glockenbecherkultur stellt gerade umgekehrt den ausdrucksvoll vertretenen äneolithischen Zeitabschnitt in dem Raum der Kleinen Hanna dar. Aus den alten Fundorten sollte das durch die Errichtung der Eisenbahn zerstörte Gräberfeld bei Vážany genannt werden, wobei es vermutlich auch durch den Bau der Autobahn bei Chornice vernichtet wurde. Die Siedlungsfunde stammen weiter aus Vanovice und offenbar auch aus Šeberov. Der vereinzelte nicht revidierte Fund von zwei keramischen Bruchstücken aus Velké Opatovice (Skutil 1946, 88) ermöglicht keine Auswertung. Die Menge von den Fundorten verbreiteten die Oberflächensammlungen auf den Fundorten Jaroměřice, Jevíčko-Předměstí und einigermaßen überraschend auch auf dem Fundort Staré Město in der Region Moravská Třebová.

Das Ende der späten Steinzeit repräsentieren die Funde der Protoaunjetitzer (?) Kultur in Form der Dolche aus Silizit aus Vanovice und Knínice. Auf dieser Stelle sollten auch die neuen vereinzelt Funde aus den Lokalitäten Jevíčko-Předměstí (Abb. 47:1), Chornice (Abb. 43:2) und Velké Opatovice (Vích 2002b, Taf. 9:3) genannt werden.

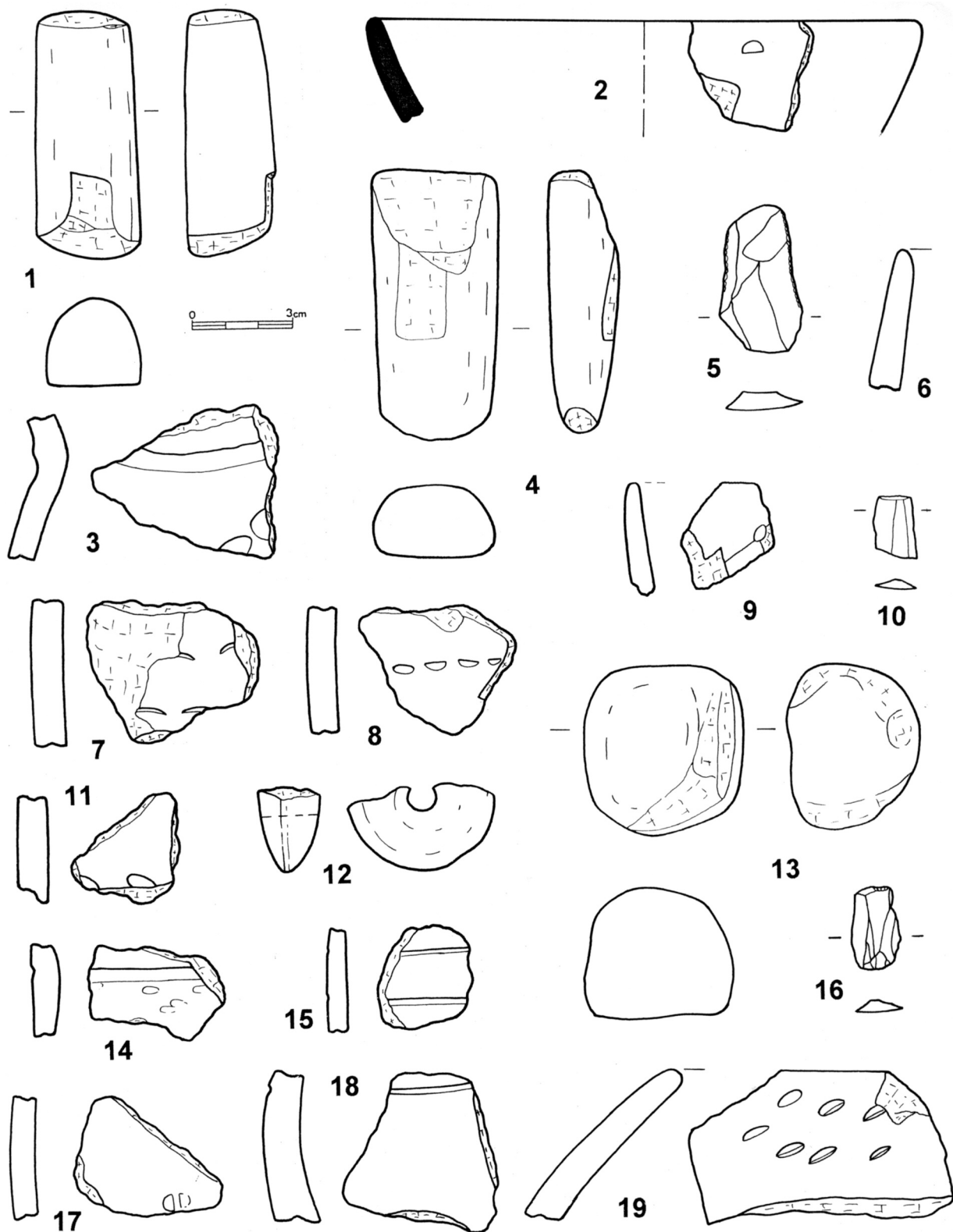
Die Bedeutung dieser Region als Mittler der Kontakte zwischen dem Mähren und dem Ostböhmen kann in Gegenwart nicht mehr in Zweifel gestellt werden. Trotzdem bleibt die Frage einer Konkretisierung des Kommunikationsraumes auf dem Gebiet zwischen dem Nordteil der Boskowitz Furche und der Loučna-Hochfläche. Das Fundament dieses Problems besteht in dem Zutrauen zu den neuen Funden aus diesem bergigen Gebiet. Mit Rücksicht darauf, dass es sich um das Gebiet ohne Bedingungen für die längere Besiedlung in der landwirtschaftlichen Urgeschichte handelt, ist es wichtig, mit der Spezifität der Quellenplattform zu rechnen. Das heißt, dass die Anwesenheit sowie die große Bedeutung von den vereinzelt Funden – selbstverständlich mit der unerlässlichen Kritik (vorwiegend der vereinzelt Steingeräte) – vorwiegend gelöst werden sollte.

Abb. 1–67. Die Funde aus dem Neolithikum und dem Äneolithikum aus der Boskowitz Furche

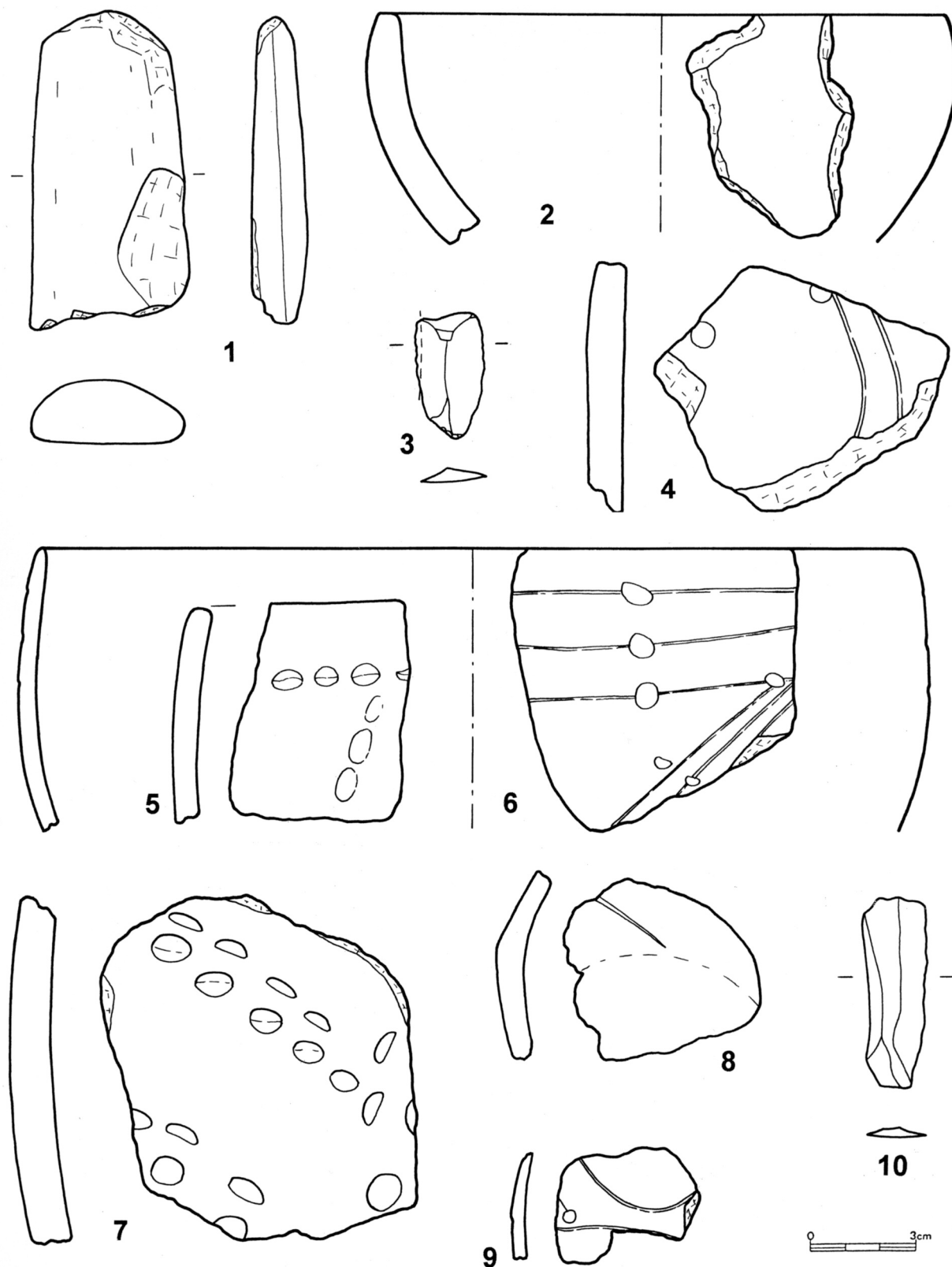
Karte 1. Die Linearbandkeramikkultur

Karte 2. Der Lengyel-Kulturkomplex


Karte 3. Die Glockenbecherkultur



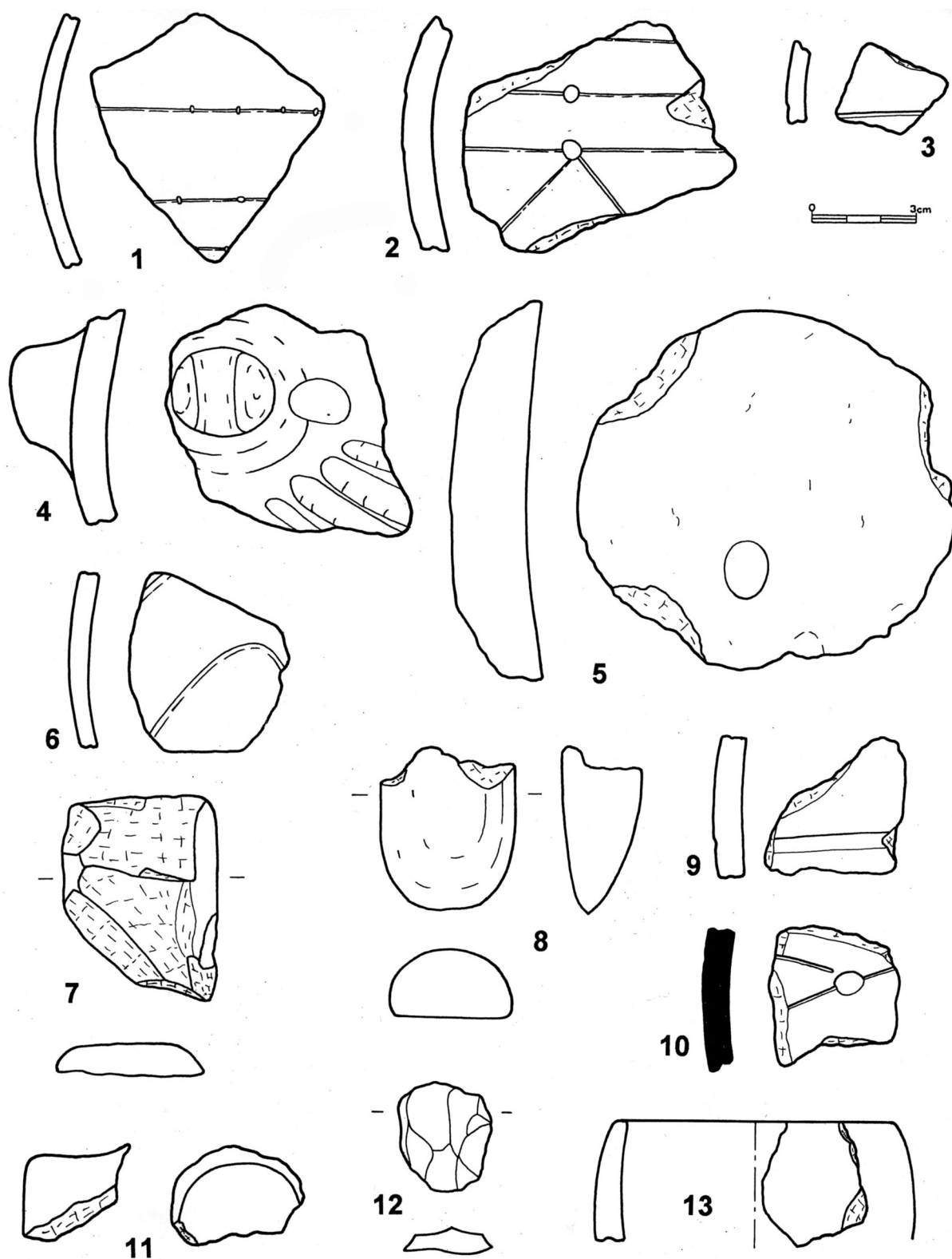
Obr. 1. 1 Biskupice 2a; 2, 4–6, 9 Biskupice 3a; 3, 7–8, 11–12, 14–15 Biskupice 3b; 10, 13, 16–19 Biskupice 3c (vyplněný profil – grafitová keramika). 1, 3–19 Východočeské muzeum v Pardubicích; 2 Regionální muzeum v Litomyšli



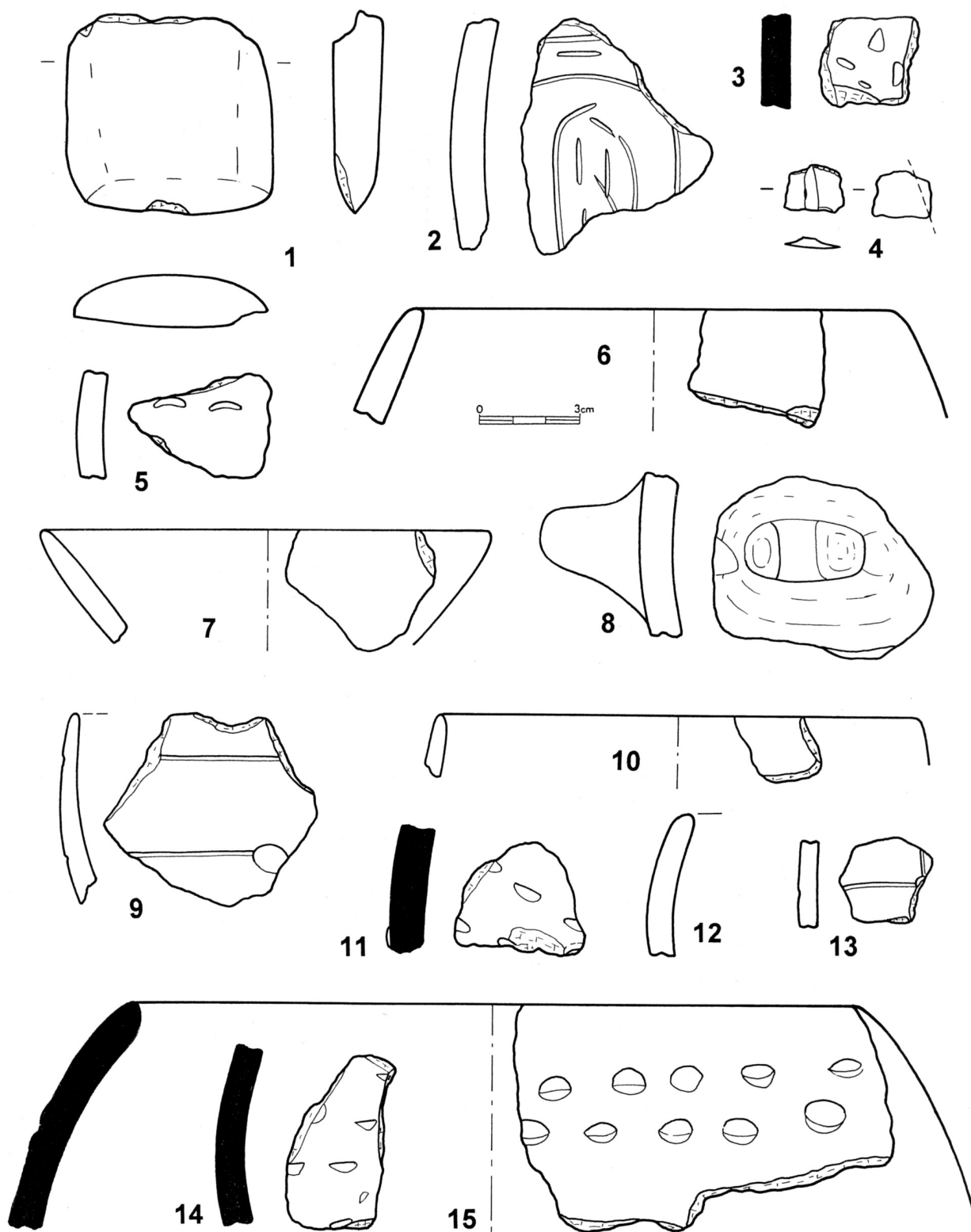
Obr. 2. 1 Biskupice 4c; 2 Biskupice 6; 3, 5–10 Boskovice, „Pod Lipníky“?; 4 Boskovice, „Pod Lipníky“.
1–2 Východočeské muzeum v Pardubicích; 3–10 Muzeum Boskovicka v Boskovicích




Obr. 3. 1–12, 14–15 Boskovice, „Pod Lipníky“ (1, 14 sběr P. Rajnoch r. 2000); 13 Boskovice, „Pod Lipníky“, meliorace. Muzeum Boskovicka v Boskovicích



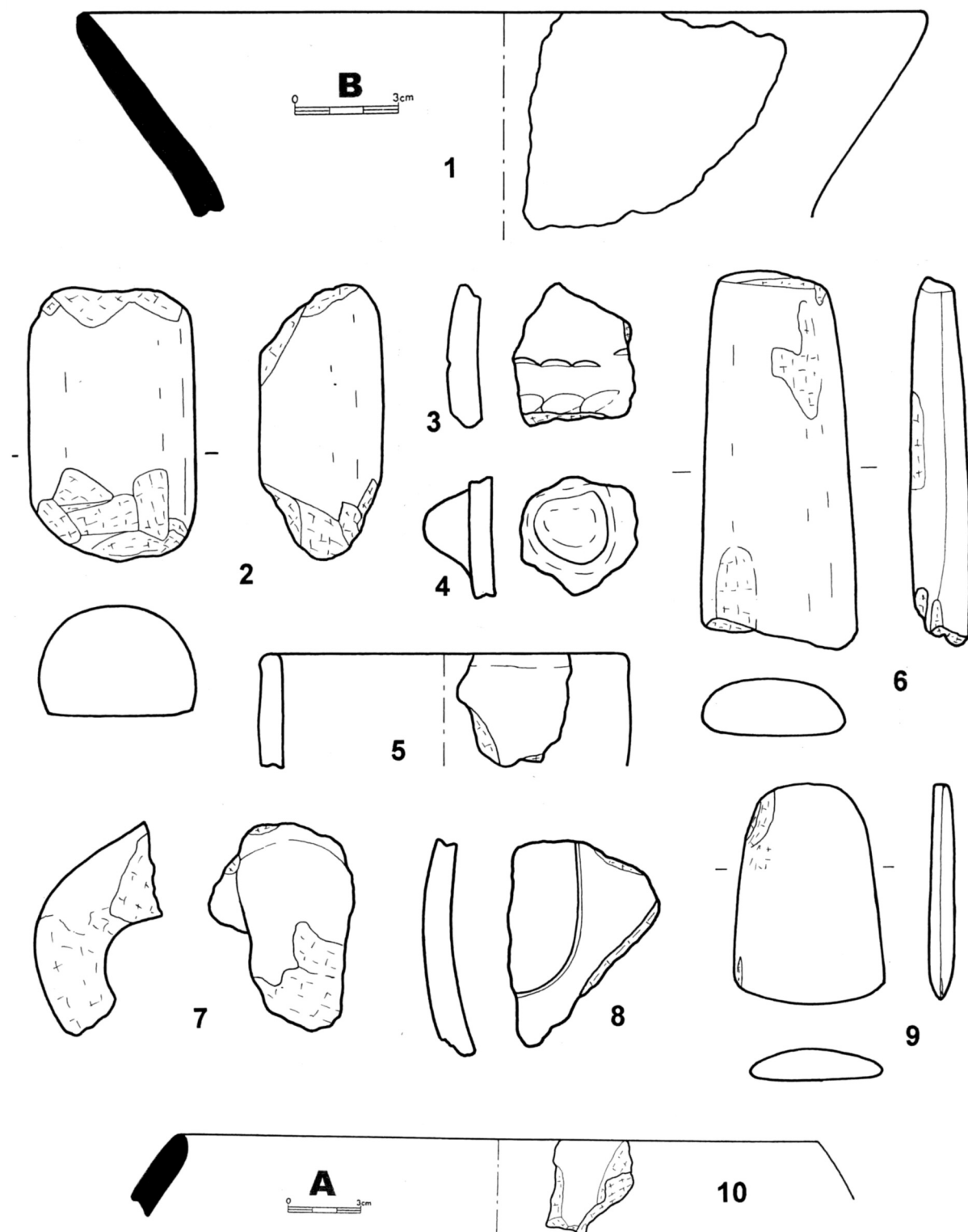
Obr. 4. 1–2, 4 Boskovice, „Pod Lipníky“, meliorace; 3 Cetkovice 3; 5 Dlouhá Loučka; 6 Drvalovice, Kambovo pole; 7–9 Drvalovice 1; 10, 13 Drvalovice 3; 11–12 Drvalovice 5. 1–4, 6–13 Muzeum Boskovicka v Boskovicích; 5 Městské muzeum v Moravské Třebové



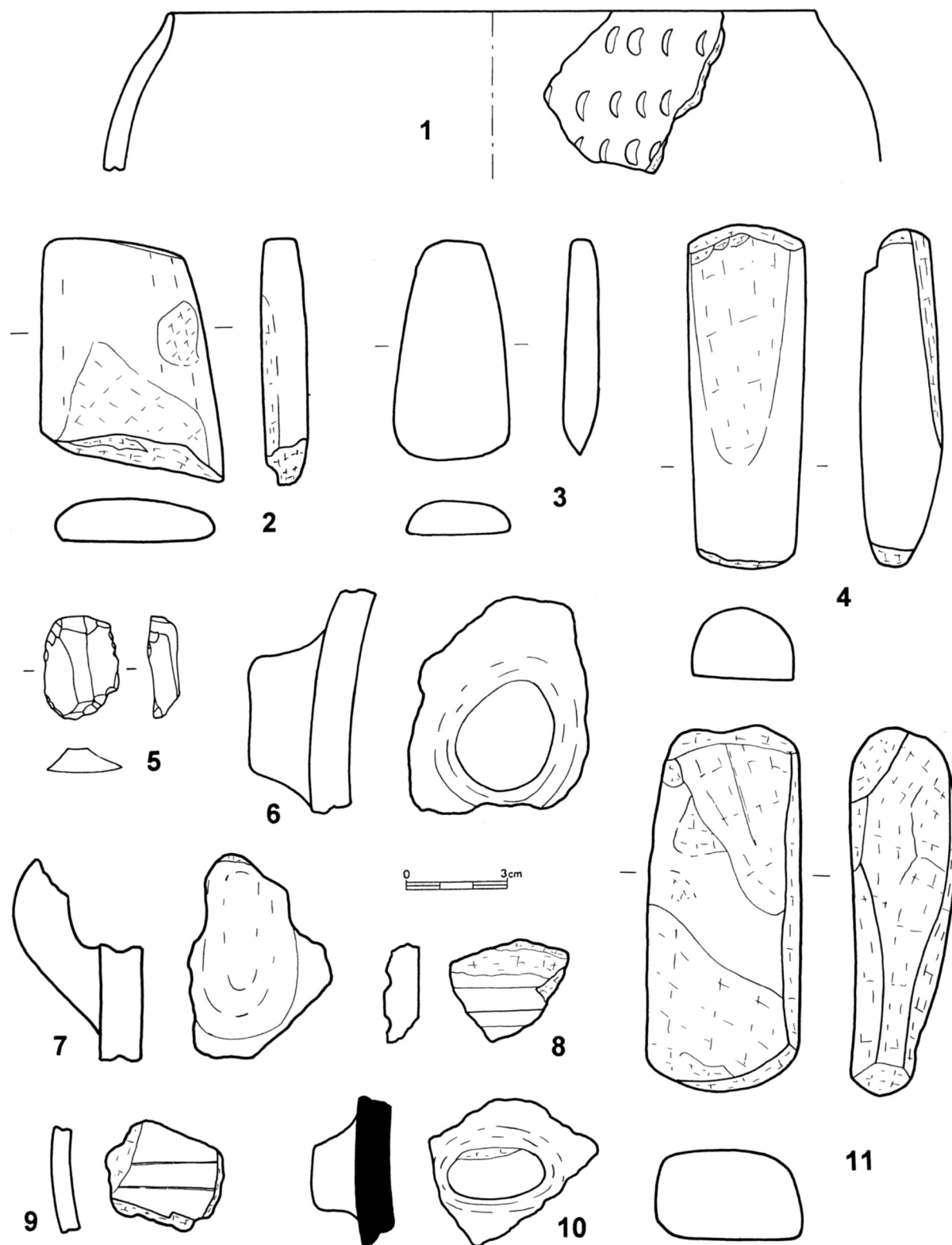
Obr. 5. 1–14 Drvalovice 4; 15 Drvalovice (vyplněný profil – grafitová keramika).
1–15 Muzeum Boskovicka v Boskovících



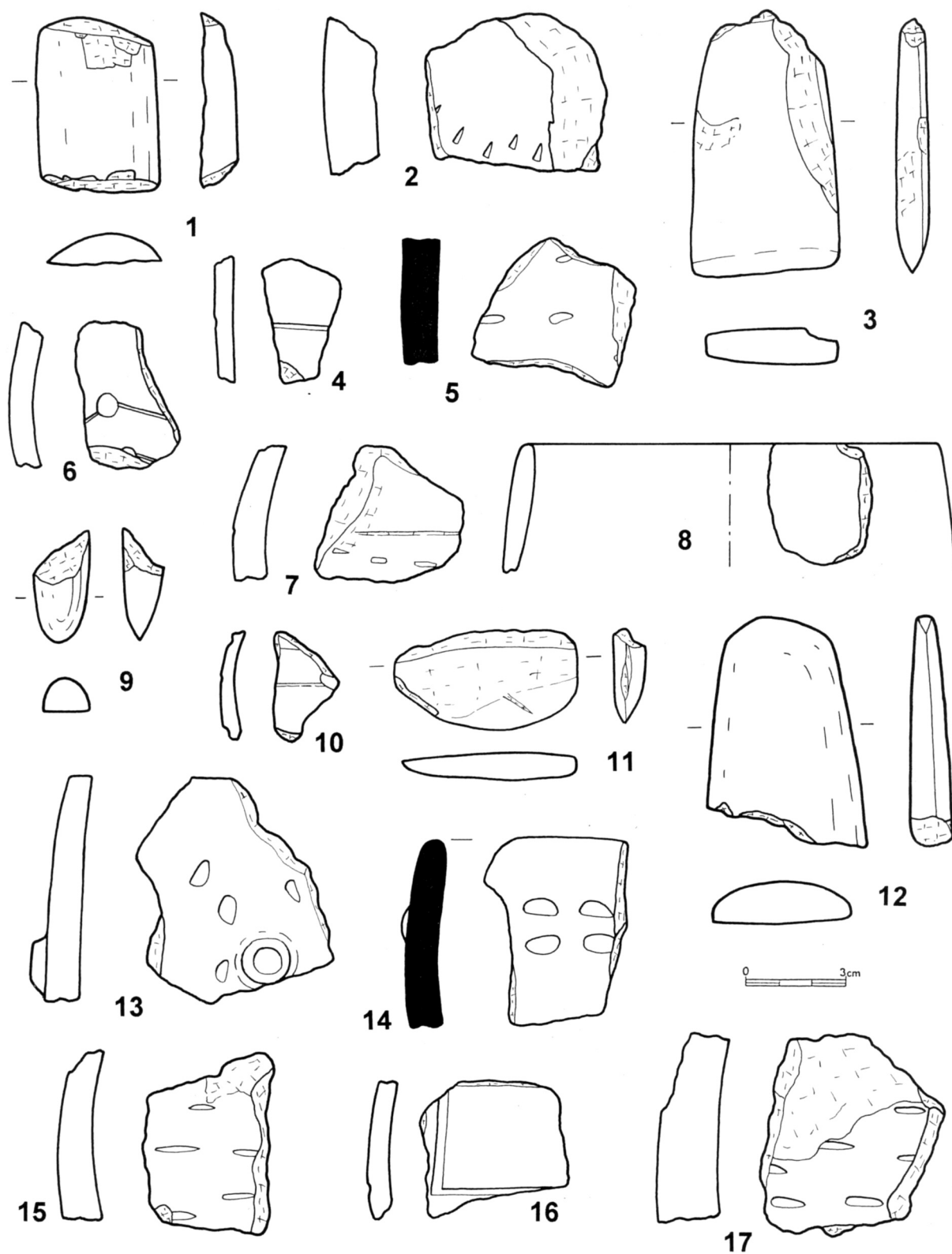
Obr. 6. 1–3 Drvalovice; 4, 6 Chornice 1a; 5 Chornice 3b; 7–12 Chornice 4a. 1–3 Muzeum Boskovicka v Boskovicích; 4–12 Východočeské muzeum v Pardubicích



Obr. 7. Chornice 4a (vyplněný profil – grafitová keramika). 10 měřítko A; 1–9 měřítko B.
Východočeské muzeum v Pardubicích




Obr. 8. Chornice 4a (vyplněný profil – grafitová keramika). Východočeské muzeum v Pardubicích




Obr. 9. Chornice 4a (vyplněný profil – grafitová keramika). Východočeské muzeum v Pardubicích




Obr. 10. 1–9 Chornice 4a; 10, 15 Chornice 19; 11 Chornice parc. č. 894/1 (podle NZ 679/48 uložené v archivu AÚ AV ČR v Brně); 12 Chornice 2c (sběr P. Sablík); 13 Jaroměřice 2d; 14 Jaroměřice 14. 1–10, 13–14 Východočeské muzeum v Pardubicích; 12, 15 Regionální muzeum v Litomyšli



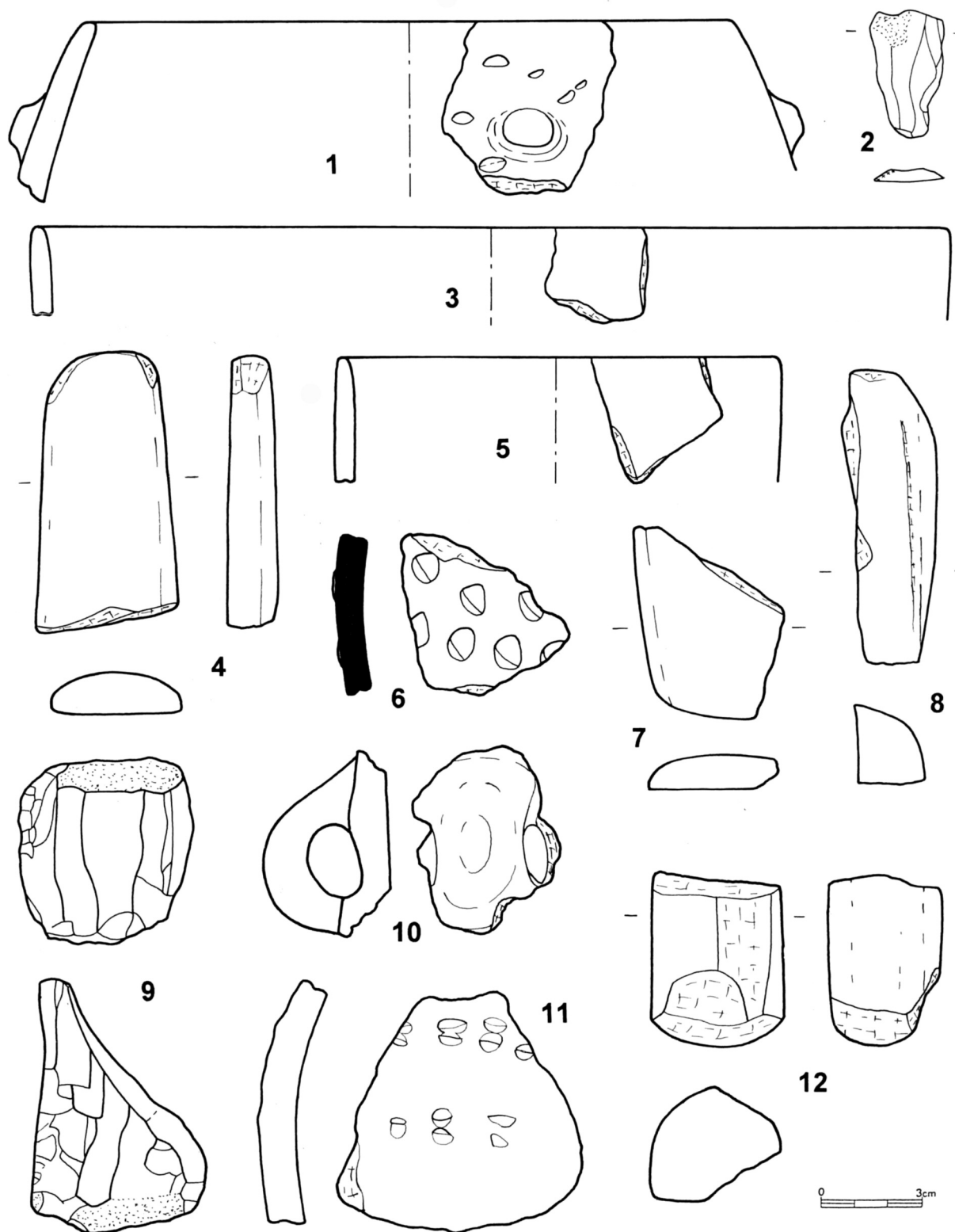
Obr. 11. Chornice 15a. Východočeské muzeum v Pardubicích




Obr. 12. Chornice 15a. Východočeské muzeum v Pardubicích



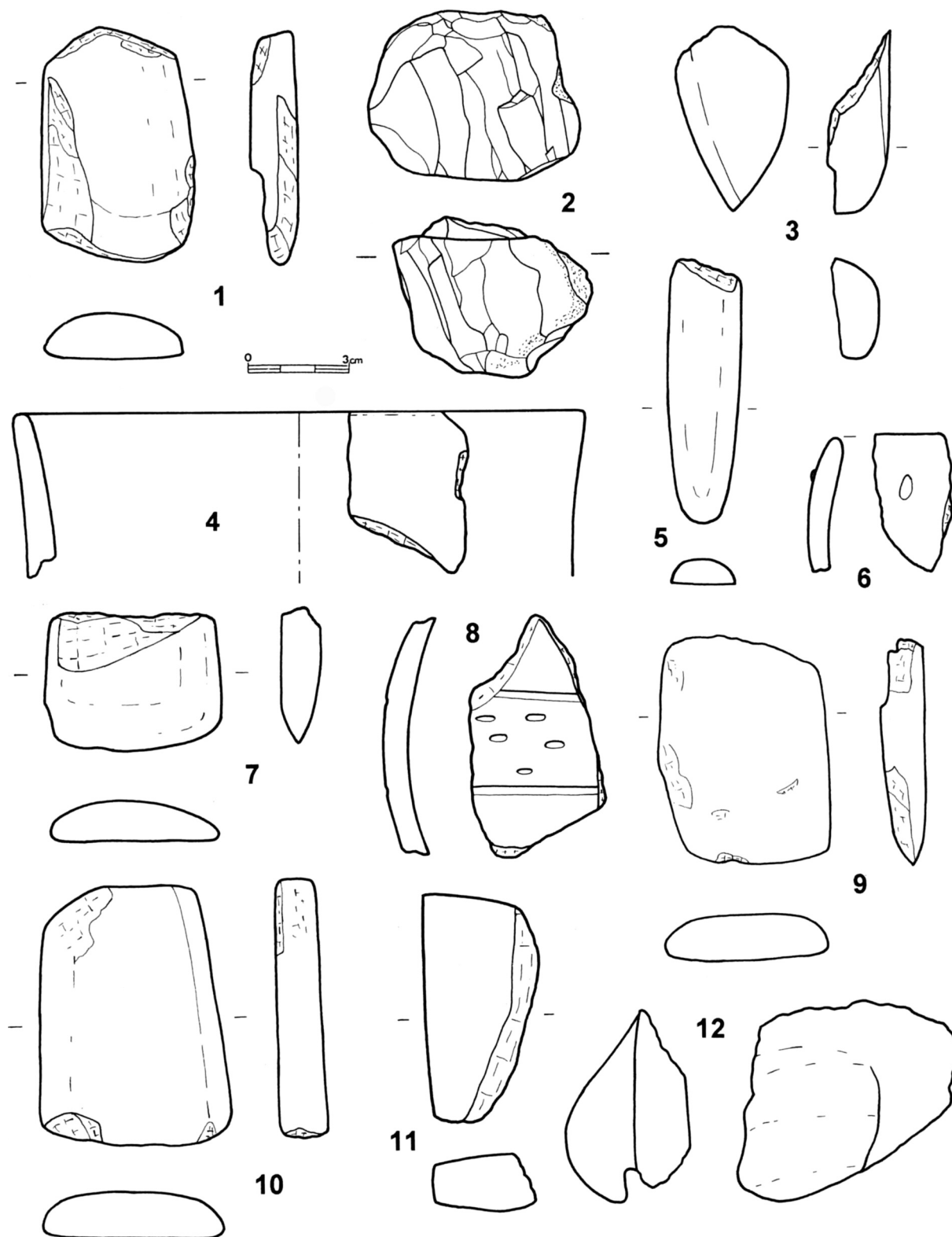
Obr. 13. Chornice 15a. 1 Regionální muzeum v Litomyšli; 2–16 Východočeské muzeum v Pardubicích




Obr. 14. Chornice 23a (vyplněný profil – grafitová keramika). 2, 4, 7, 8, 11 Regionální muzeum v Litomyšli; 1, 3, 5–6, 9–10, 12 Východočeské muzeum v Pardubicích



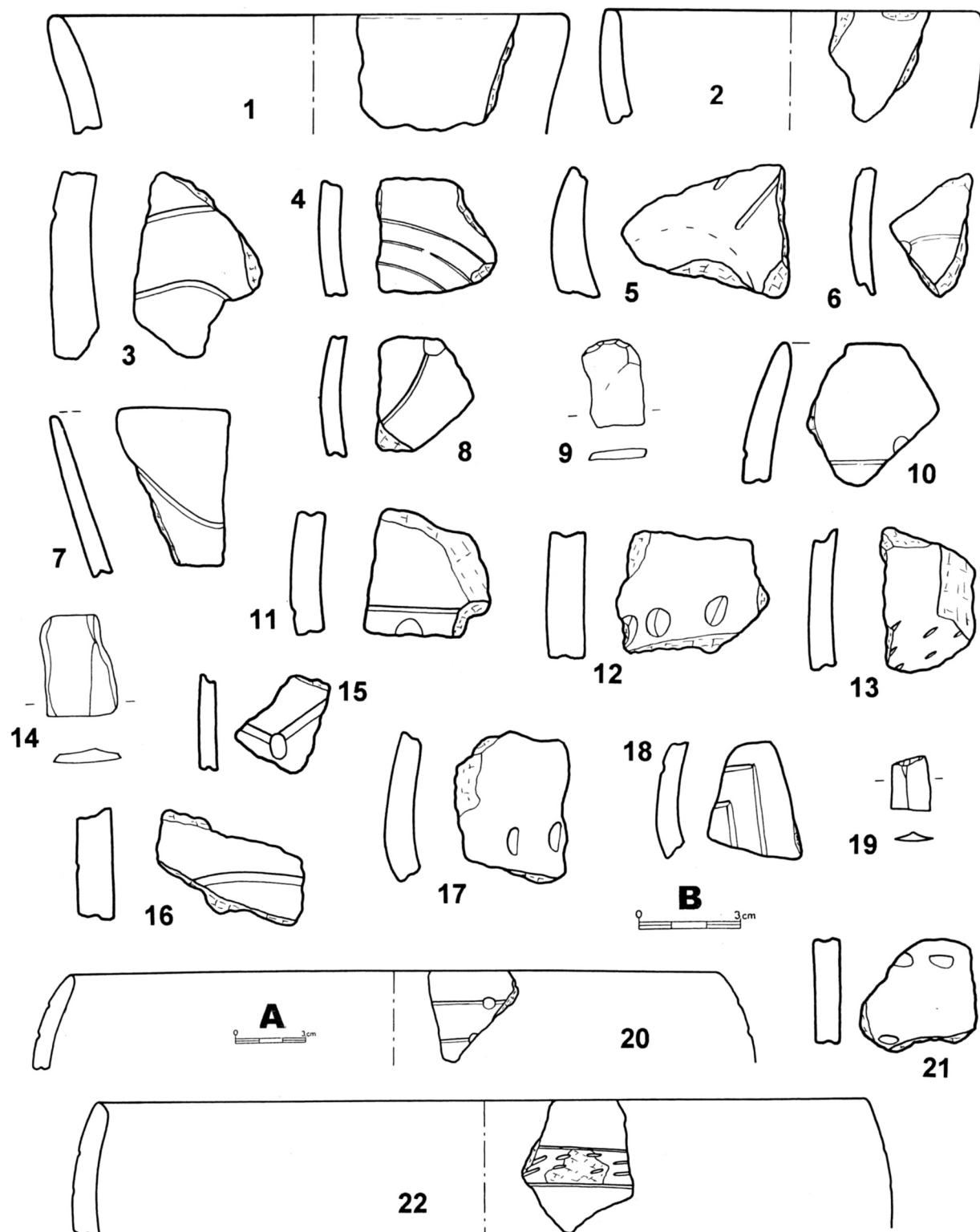
Obr. 15. Chornice 23a (vyplněný profil – grafitová keramika). 8, 13 Regionální muzeum v Litomyšli; 1–7, 9–12 Východočeské muzeum v Pardubicích



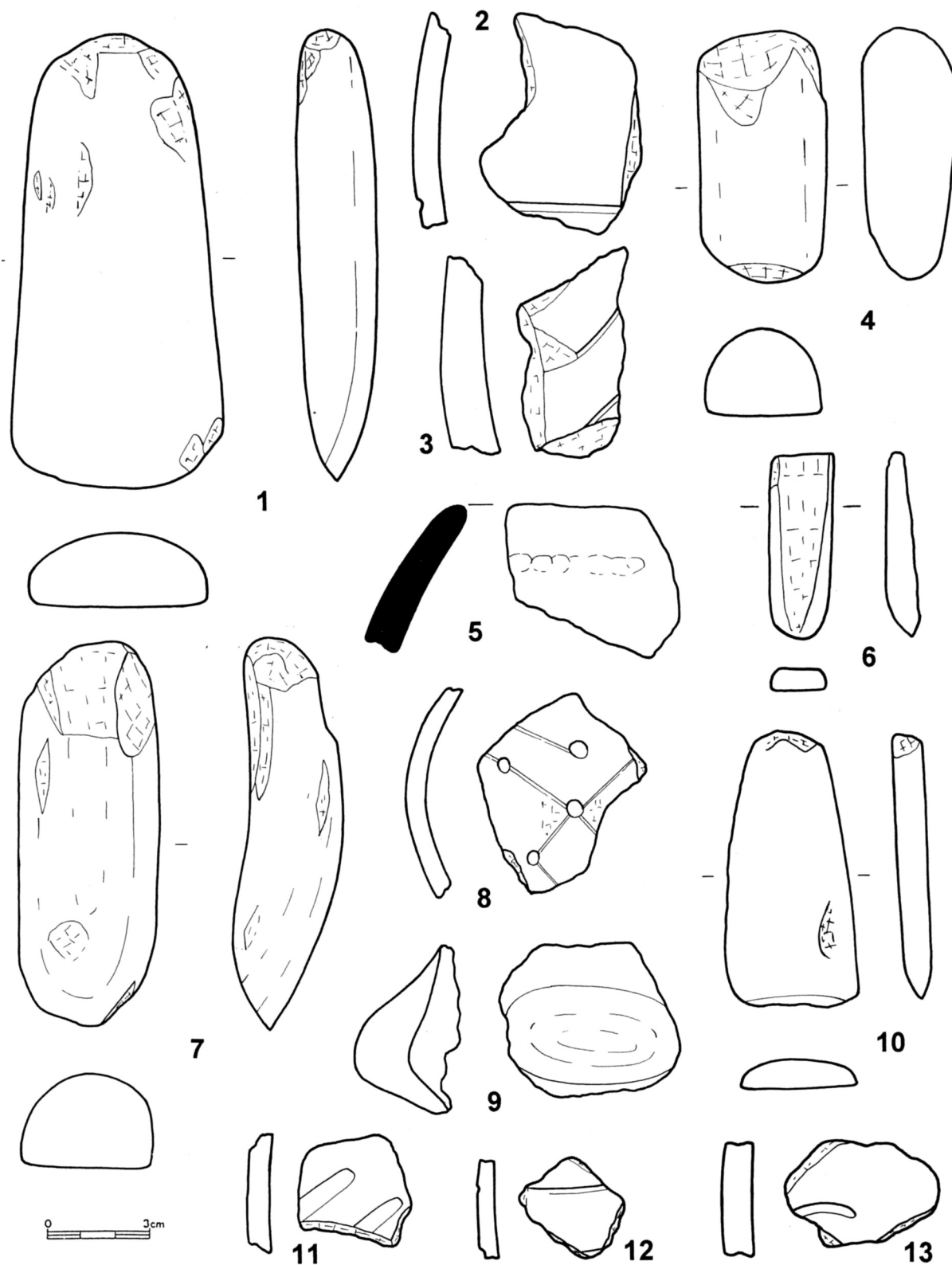
Obr. 16. Chornice 23a. 2, 5, 10, 11 Regionální muzeum v Litomyšli; 1, 3–4, 6–9, 12 Východočeské muzeum v Pardubicích



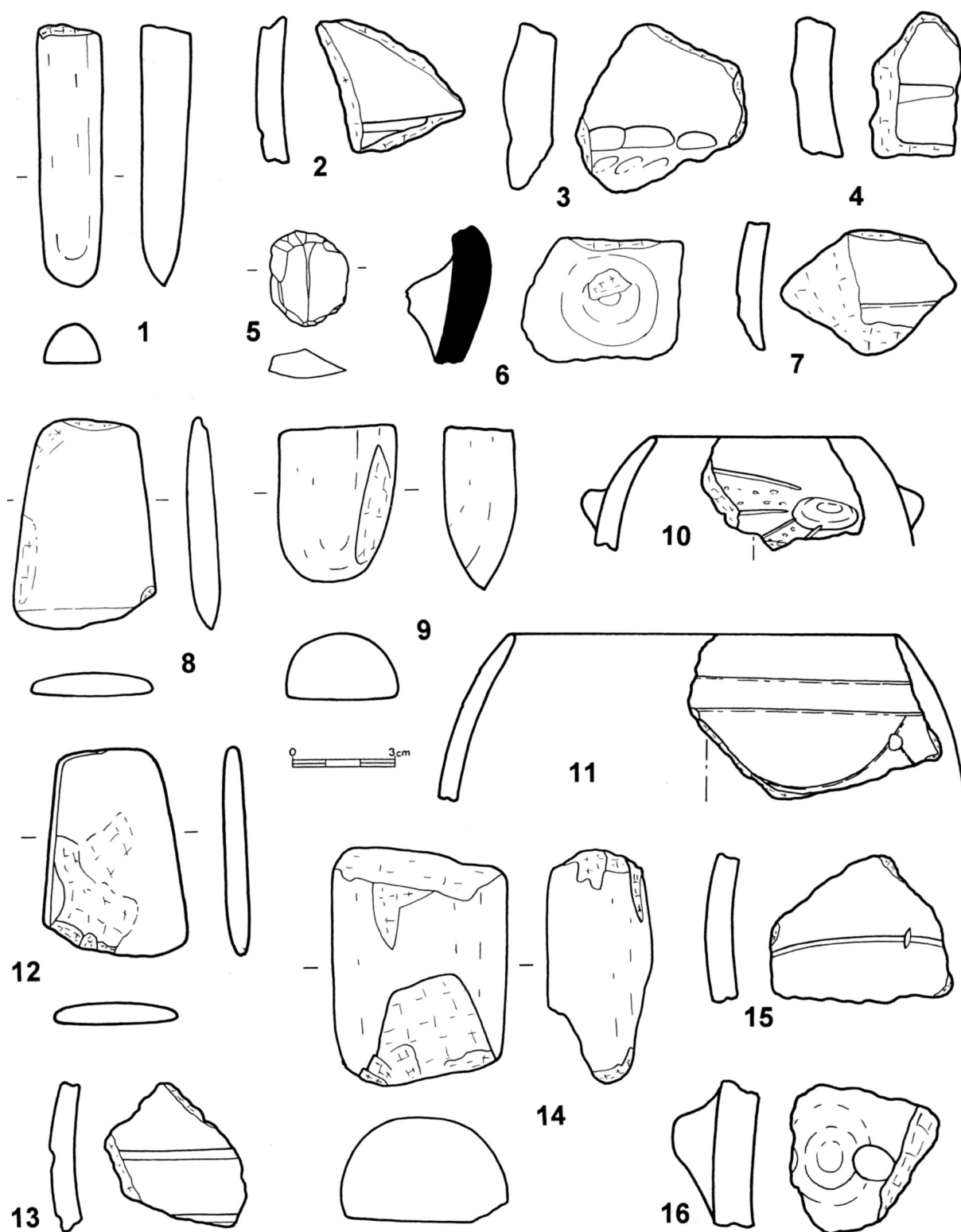
Obr. 17. Chornice 23a (vyplněný profil – grafitová keramika). 3, 6, 9, 10–13, 17 Regionální muzeum v Litomyšli; 1–2, 4–5, 7–8, 14–16, 18 Východočeské muzeum v Pardubicích



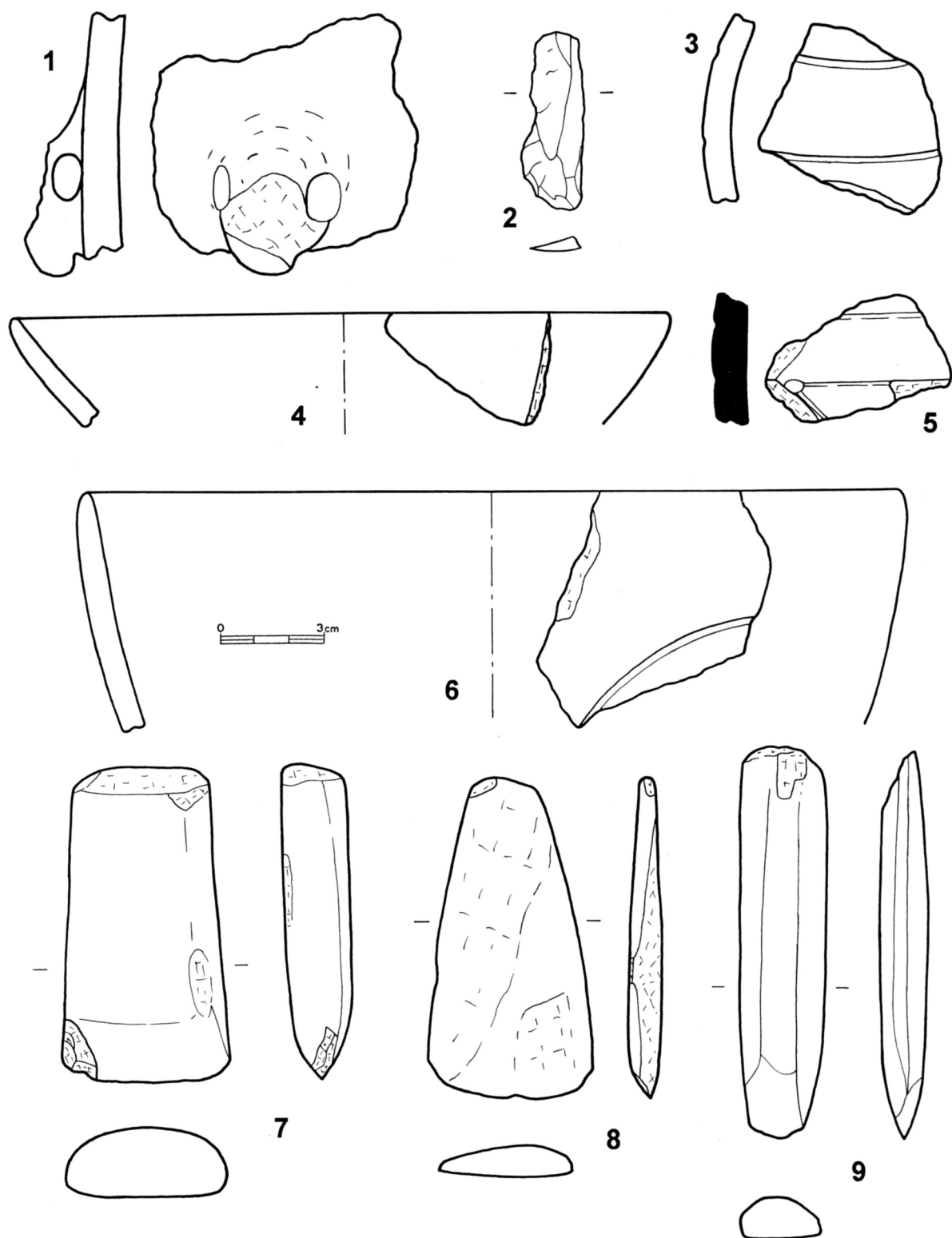
Obr. 18. Chornice 23a. 20, 22 měřítko A; 1–19, 21 měřítko B. 9, 14 Regionální muzeum v Litomyšli; 1–8, 10–13, 15–22 Východočeské muzeum v Pardubicích



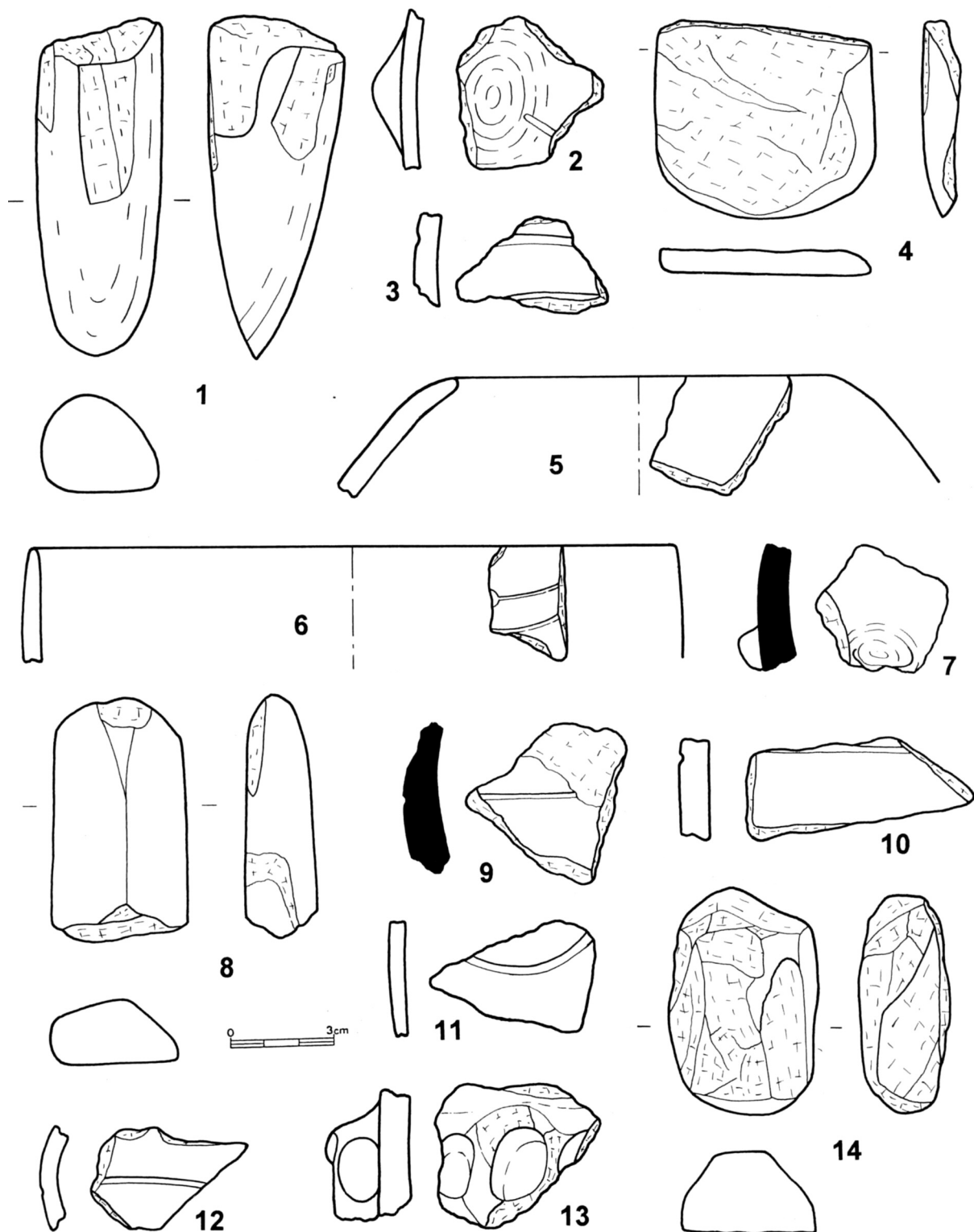
Obr. 19. Chornice 23b (vyplněný profil – grafitová keramika). 1, 4, 6–7, 9–11 Regionální muzeum v Litomyšli; 2–3, 5, 8, 12–13 Východočeské muzeum v Pardubicích



Obr. 20. 1–7 Chornice 23b; 8–12 Jevíčko-Předměstí 1; 13–16 Jevíčko-Předměstí 4a (vyplněný profil – grafitová keramika). 1, 5–6, 8–9, 12 Regionální muzeum v Litomyšli; 2–4, 7, 11, 13–16 Východočeské muzeum v Pardubicích




Obr. 21. 1–4 Jevíčko-Předměstí 4a; 5–9 Jevíčko-Předměstí 14a (vyplněný profil – grafitová keramika).
5 Regionální muzeum v Litomyšli; 1–4, 6–9 Východočeské muzeum v Pardubicích



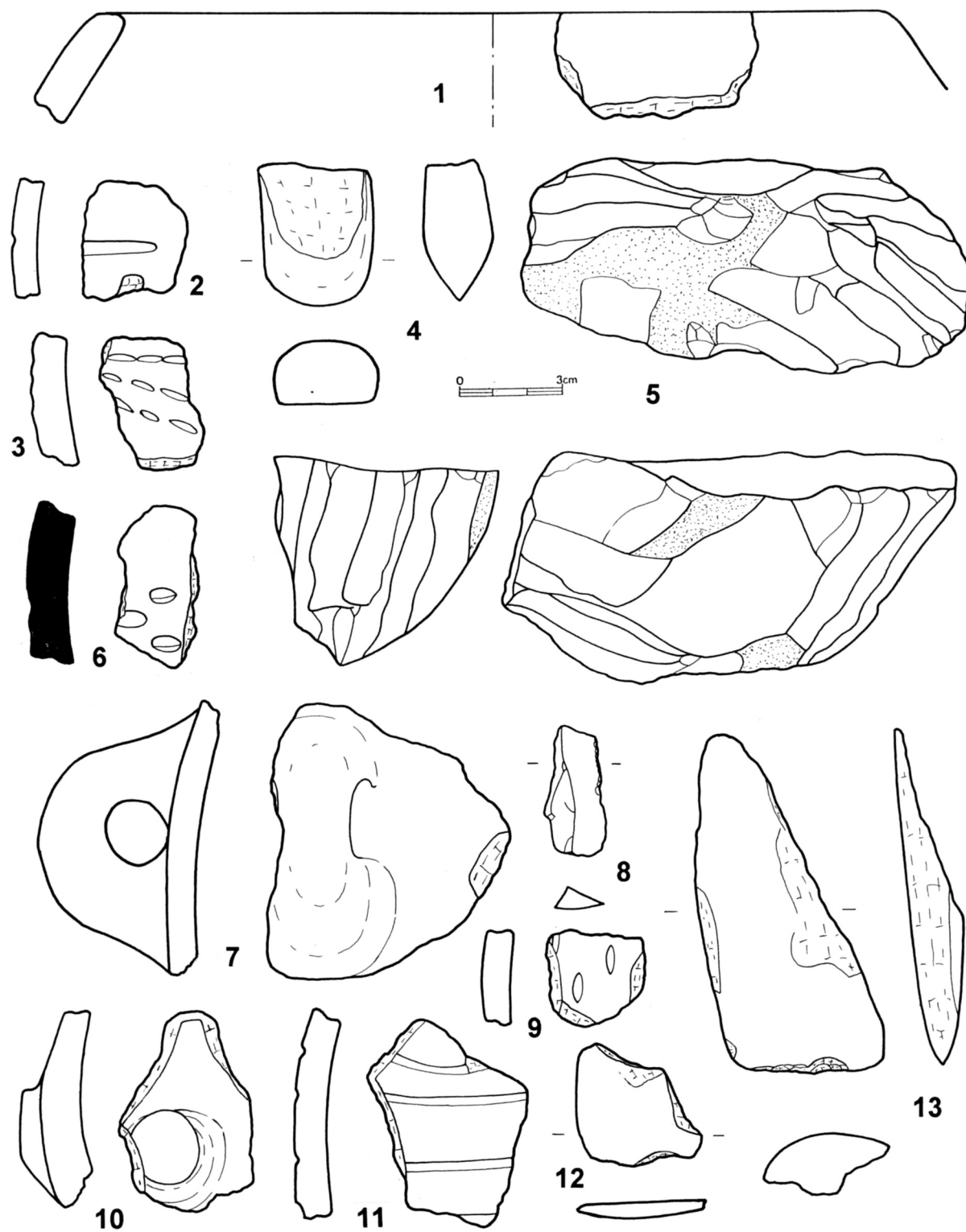
Obr. 22. Jevíčko-Předměstí 14a (vyplněný profil – grafitová keramika). 4, 10 Regionální muzeum v Litomyšli; 1–3, 5–9, 11–14 Východočeské muzeum v Pardubicích




Obr. 23. Jevíčko-Předměstí 14a (vyplněný profil – grafitová keramika). 8–9, 11 Regionální muzeum v Litomyšli; 1–7, 10, 12–15 Východočeské muzeum v Pardubicích




Obr. 24. 1–22 Jevíčko-Předměstí 14a; 23 Jevíčko-Předměstí 14b (vyplněný profil – grafitová keramika).
2, 8, 15 Regionální muzeum v Litomyšli; 1, 3–7, 9–14, 16–23 Východočeské muzeum v Pardubicích



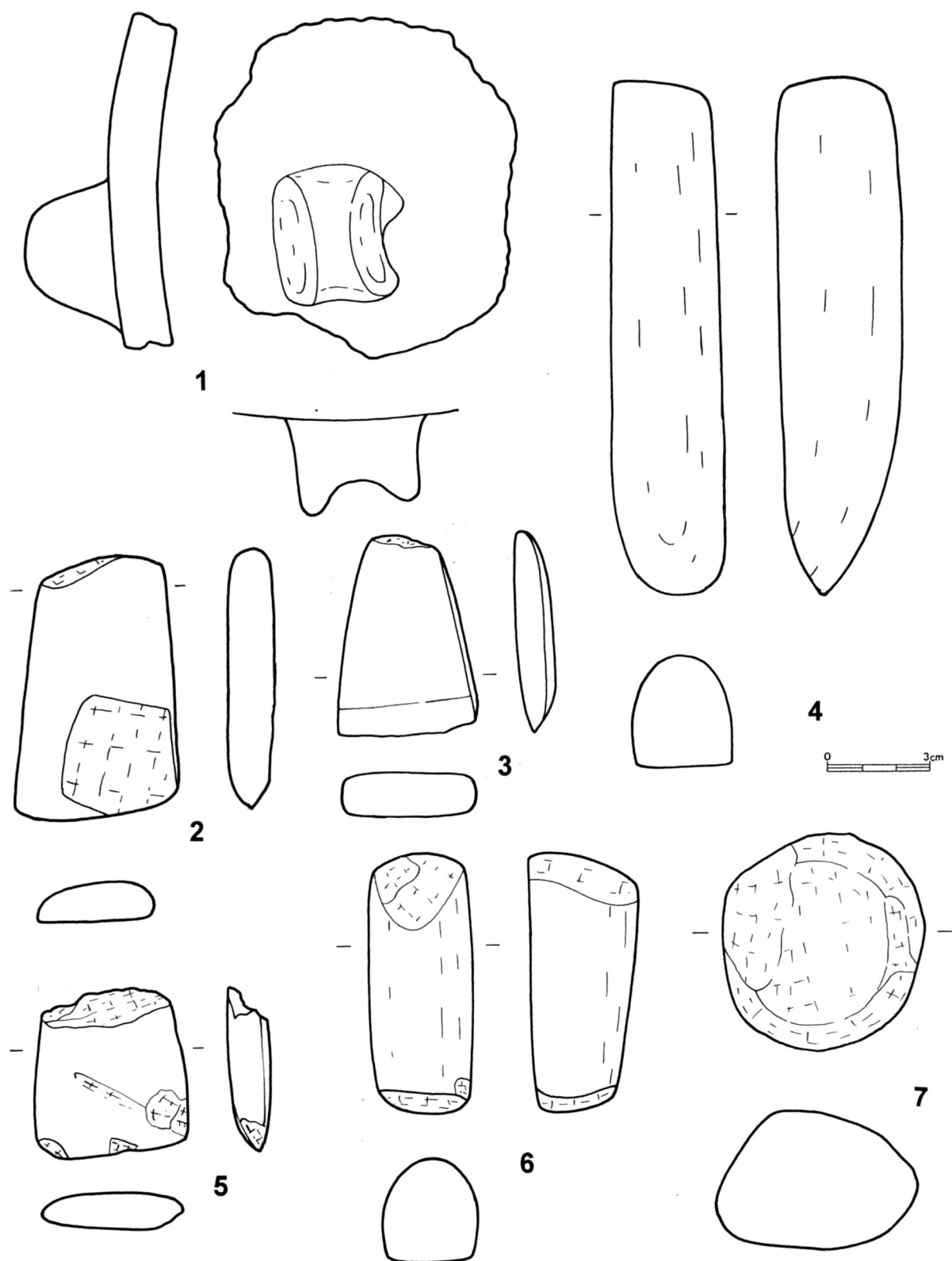
Obr. 25. Jevíčko-Předměstí 19 (vyplněný profil – grafitová keramika). 4 Regionální muzeum v Litomyšli;
1–3, 5–13 Východočeské muzeum v Pardubicích



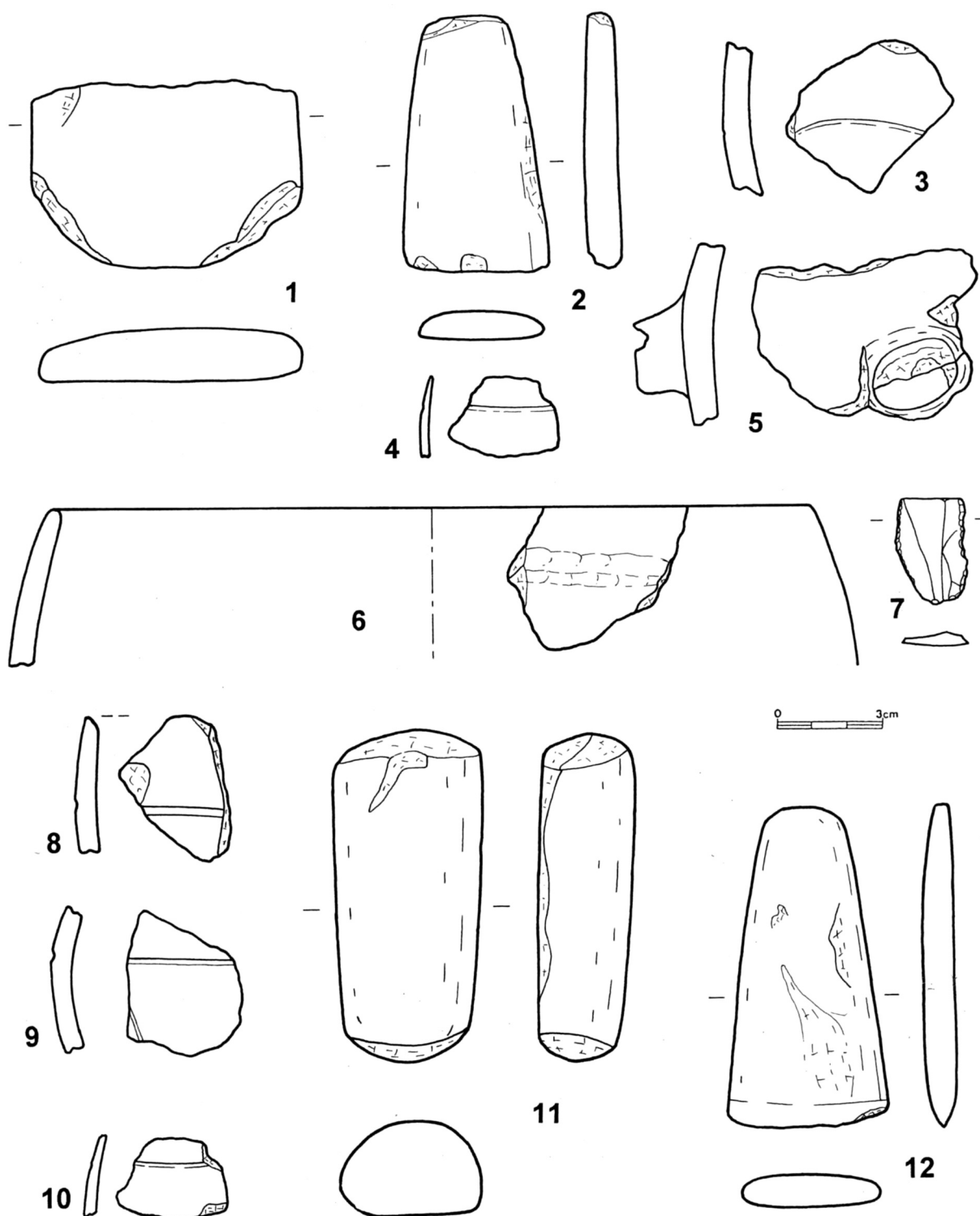
Obr. 26. Jevičko-Předměstí 19 (vyplněný profil – grafitová keramika). 1 Regionální muzeum v Litomyšli; 2–11 Východočeské muzeum v Pardubicích



Obr. 27. 1–9 Jevíčko-Předměstí 19; 10–12 Jevíčko-Předměstí 27; 13 Knínice; 14 Knínice, „Přední Újezdy“. 1–12 Východočeské muzeum v Pardubicích; 13 Muzeum Boskovicka v Boskovicích; 14 Moravské zemské muzeum v Brně



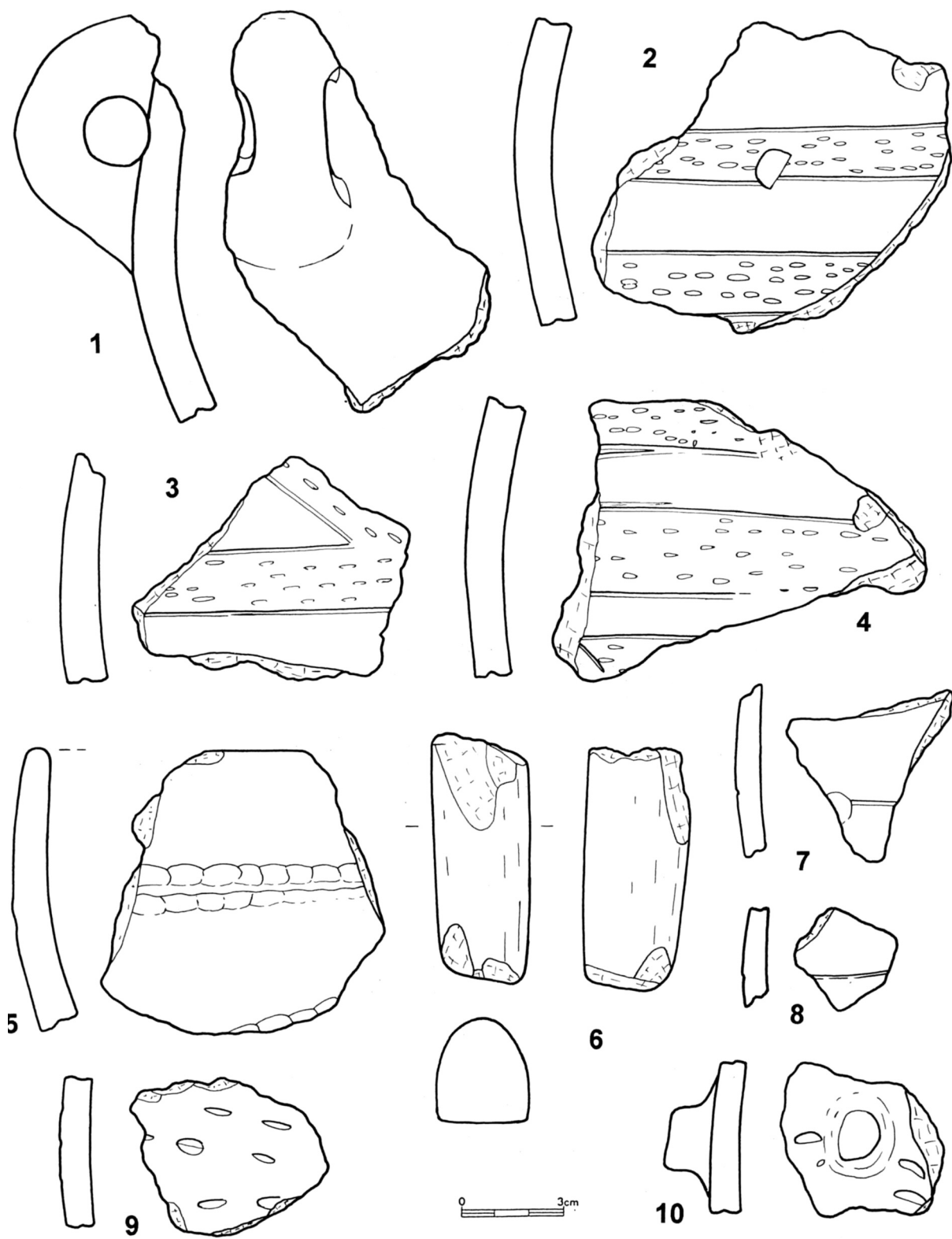
Obr. 28. 1 Knínice; 2–3 Lázy 3a; 4 Pamětice, „Amerika“; 5 Městečko Trnávka 3; 6–7 Městečko Trnávka 15.
2, 5 Regionální muzeum v Litomyšli; 1 Muzeum Boskovicka v Boskovicích; 3, 6–7 Východočeské muzeum v Pardubicích;
4 Moravské zemské muzeum v Brně



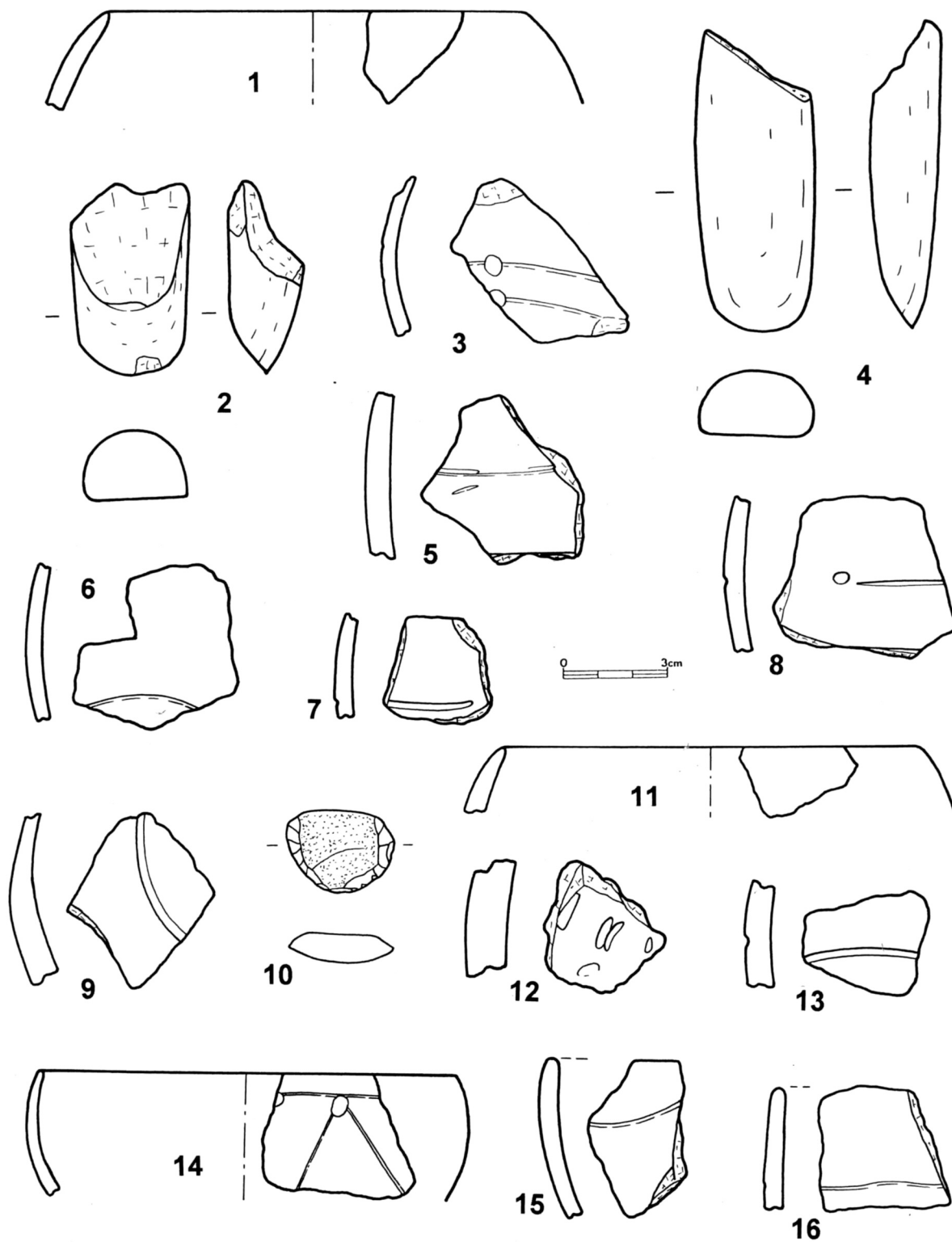
Obr. 29. 1 Rozstání 2; 2–6, 8–11 Staré Město u Moravské Třebové 1a; 7, 12 Staré Město u Moravské Třebové 1b.
1 Regionální muzeum v Litomyšli; 2–12 Východočeské muzeum v Pardubicích




Obr. 30. 1 Staré Město u Moravské Třebové 4a; 2–7 Sudice, ves; 8 Sudice; 9–11 Sudice, „Padělky“. 1 Východočeské muzeum v Pardubicích; 8 Moravské zemské muzeum v Brně; 2–7, 9–11 Muzeum Boskovicka v Boskovicích



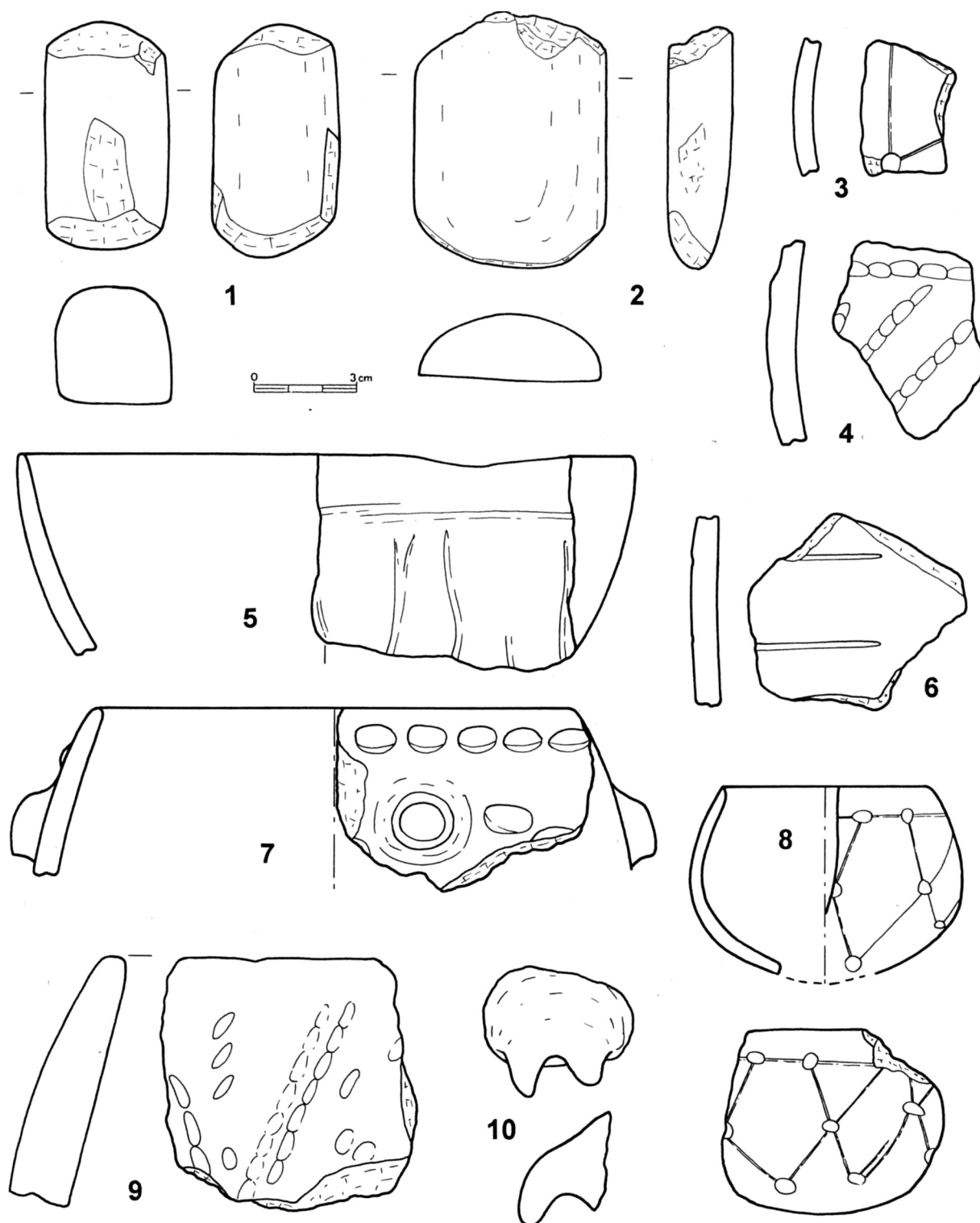
Obr. 31. Uhříce 1a. Muzeum Boskovicka v Boskovicích



Obr. 32. Uhřice 1a. Muzeum Boskovicka v Boskovících




Obr. 33. 1 Sudice; 2–4 Vanovice; 5–7 Vanovice, „Tříčtvrteční“; 8–10 Velké Opatovice 6; 11 Vážany. 1–2 Moravské zemské muzeum v Brně; 3–4, 8–11 Muzeum Boskovicka v Boskovicích; 5–7 Městské muzeum v Moravské Třebové



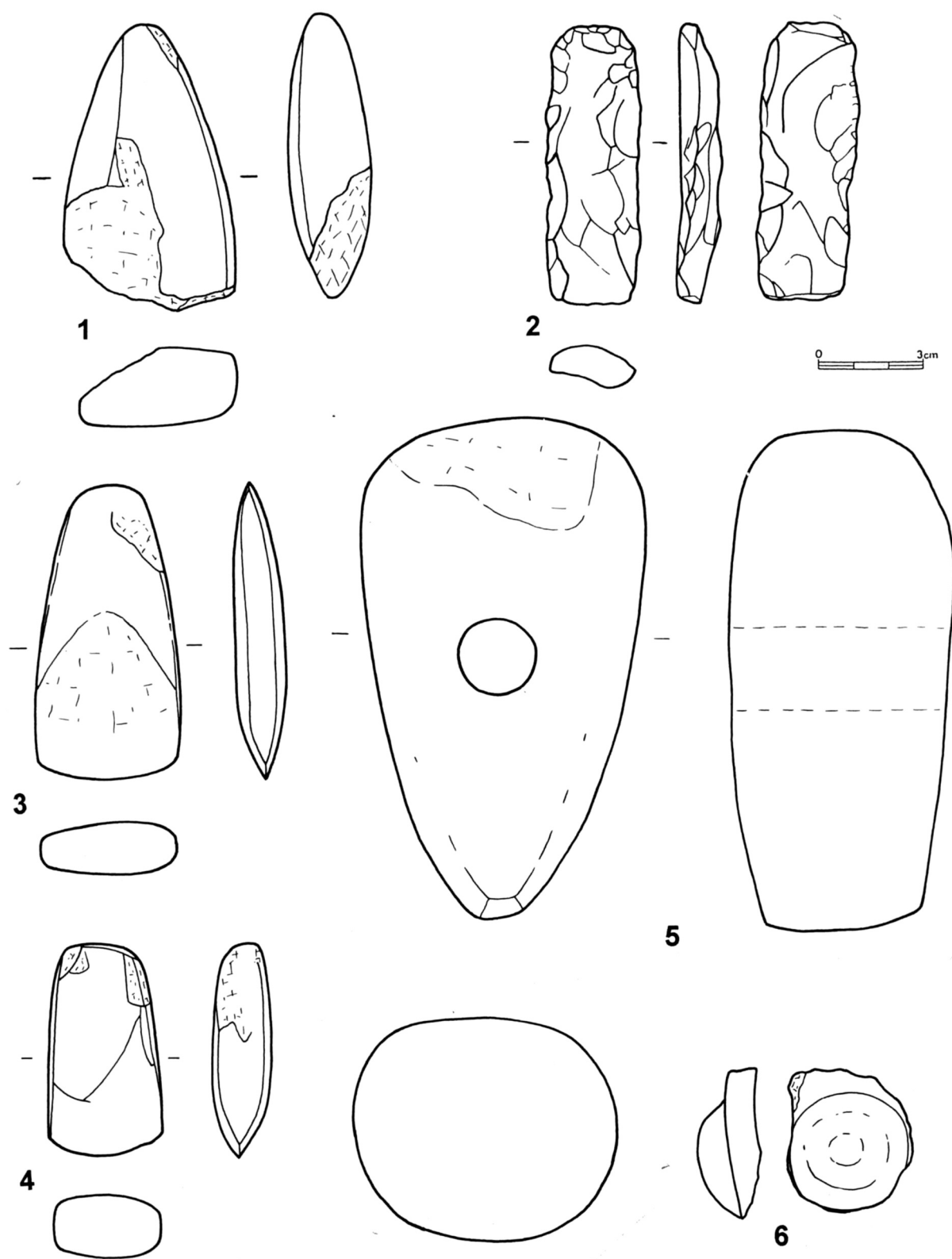
Obr. 34. 1–4 Velké Opatovice 6; 5–10 Vanovice, zahradnictví pana Vlka. Muzeum Boskovicka v Boskovicích




Obr. 35. 1–5, 7–8 Vanovice, zahradnictví p. Vlka; 6, 9 Biskupice 4c; 10–11 Boskovice, „Krajovánky“; 12 Boskovice. 1–5, 7–8, 10–12 Muzeum Boskovicka v Boskovicích; 6 Regionální muzeum v Litomyšli; 9 Východočeské muzeum v Pardubicích



Obr. 36. 1 Biskupice 4b; 2 Boskovice, „Pod Oborou“; 3–11 Boskovice, „Pod Lipníky“. 1 Východočeské muzeum v Pardubicích; 2–11 Muzeum Boskovicka v Boskovicích



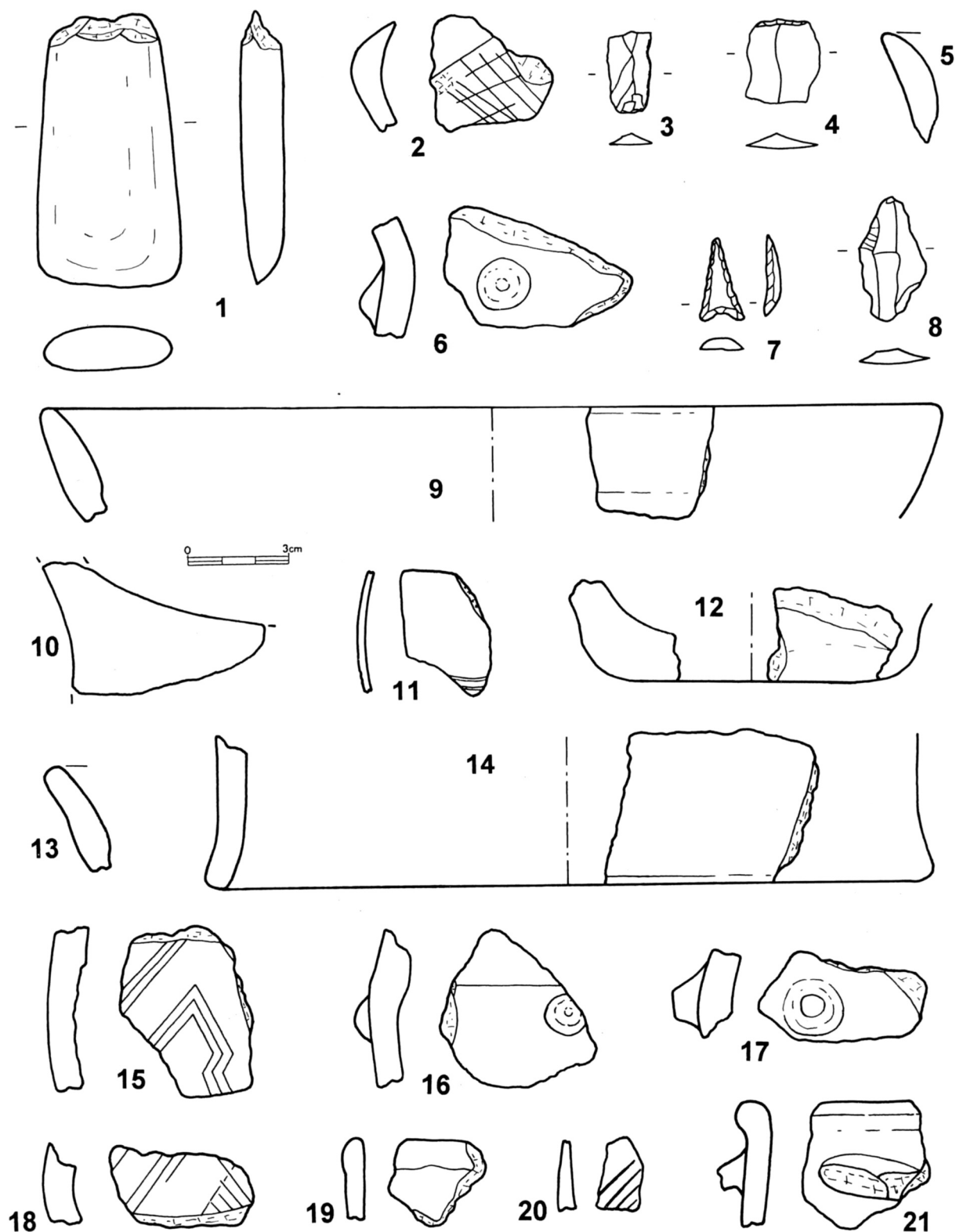
Obr. 37. 1–3, 6 Boskovice, „Pod Lipníky“; 4 Drvalovice, „Na Stráži“; 5 Boskovice. 5 Moravské zemské muzeum v Brně; 1–4, 6 Muzeum Boskovicka v Boskovicích



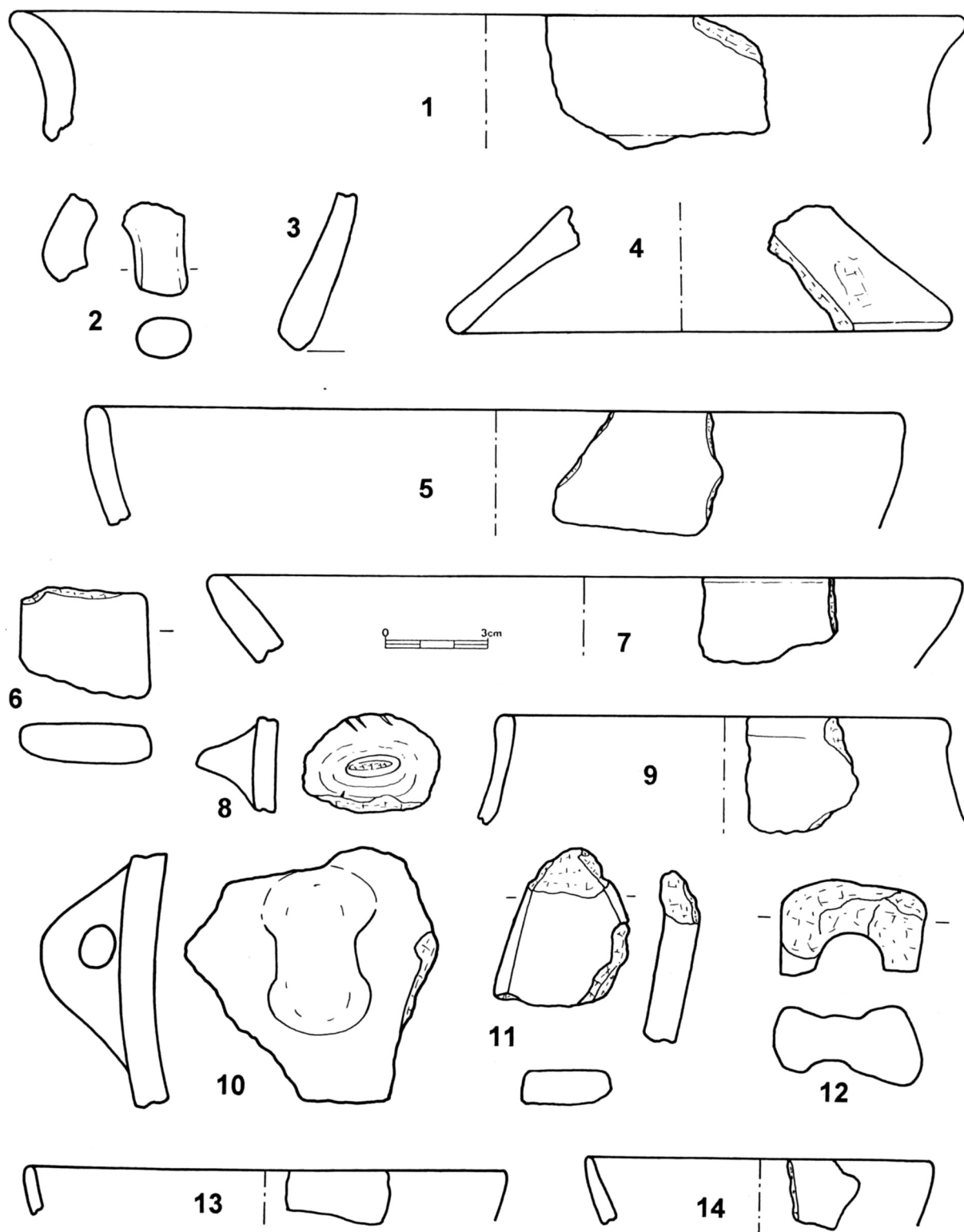
Obr. 38. 1 Boskovice; 2 Drvalovice, „Kopaniny“; 3, 5–7 Chornice 1a, z plochy (3 sběr M. Hlava); 4 Drvalovice. 1 Moravské zemské muzeum v Brně; 2–4 Muzeum Boskovicka v Boskovicích; 5 Regionální muzeum v Litomyšli; 6 Východočeské muzeum v Pardubicích; 7 soukromá sbírka



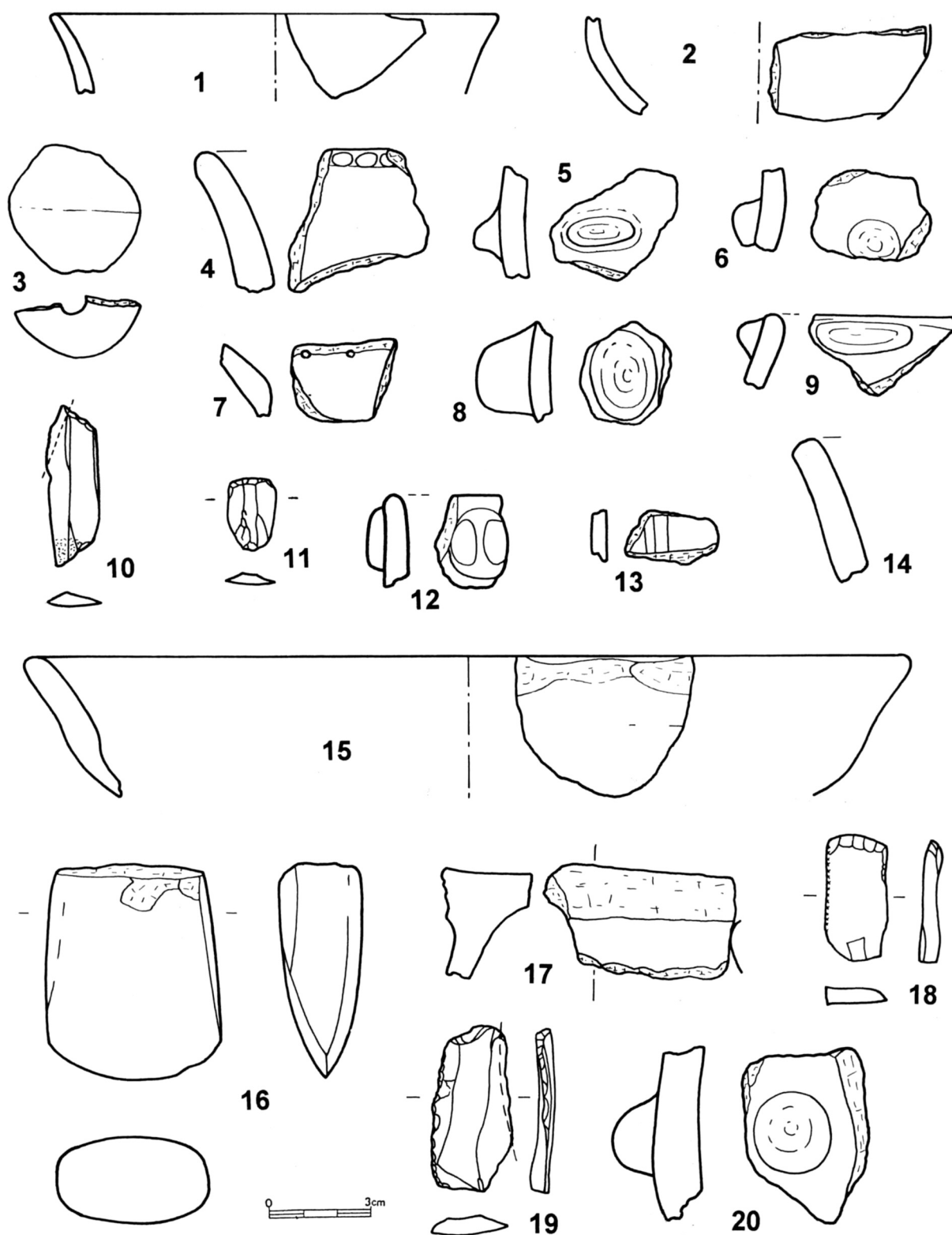
Obr. 39. Chornice 1a, z plochy. 1–2, 6–7, 10 Regionální muzeum v Litomyšli; 3–5, 8–9, 11–14 Východočeské muzeum v Pardubicích



Obr. 40. 1–8 Chornice 1a, z plochy (6 sběr M. Hlava); 9–21 Chornice 1a, naorávaný objekt X. 6 Muzeum Boskovicka v Boskovicích; 1, 4, 7–8 Regionální muzeum v Litomyšli; 2–3, 5, 9–21 Východočeské muzeum v Pardubicích



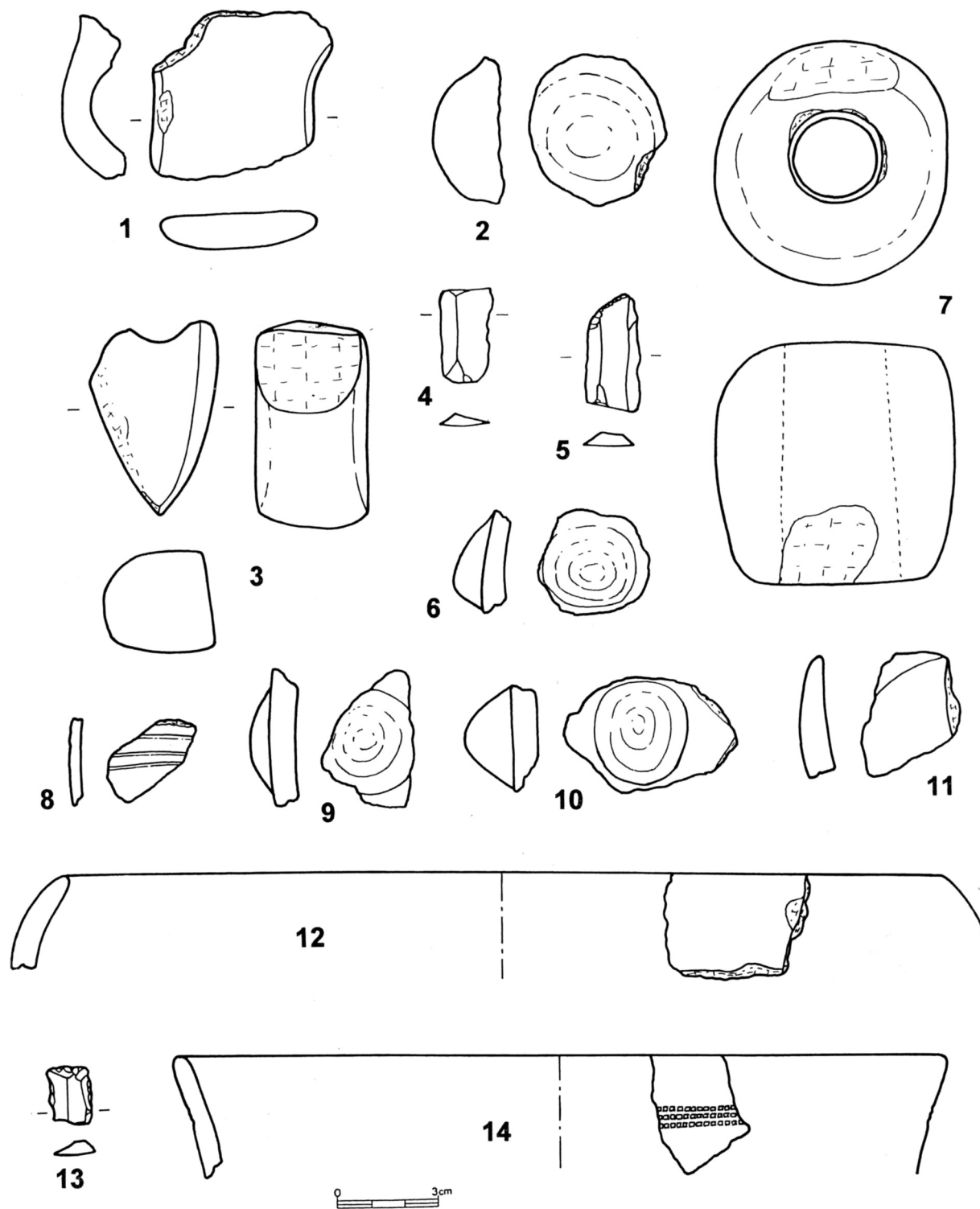
Obr. 41. 1–10 Chornice 1a, naorávaný objekt X; 11–14 Chornice 1a, naorávaný objekt Y. 10 Regionální muzeum v Litomyšli; 1–9, 11–14 Východočeské muzeum v Pardubicích



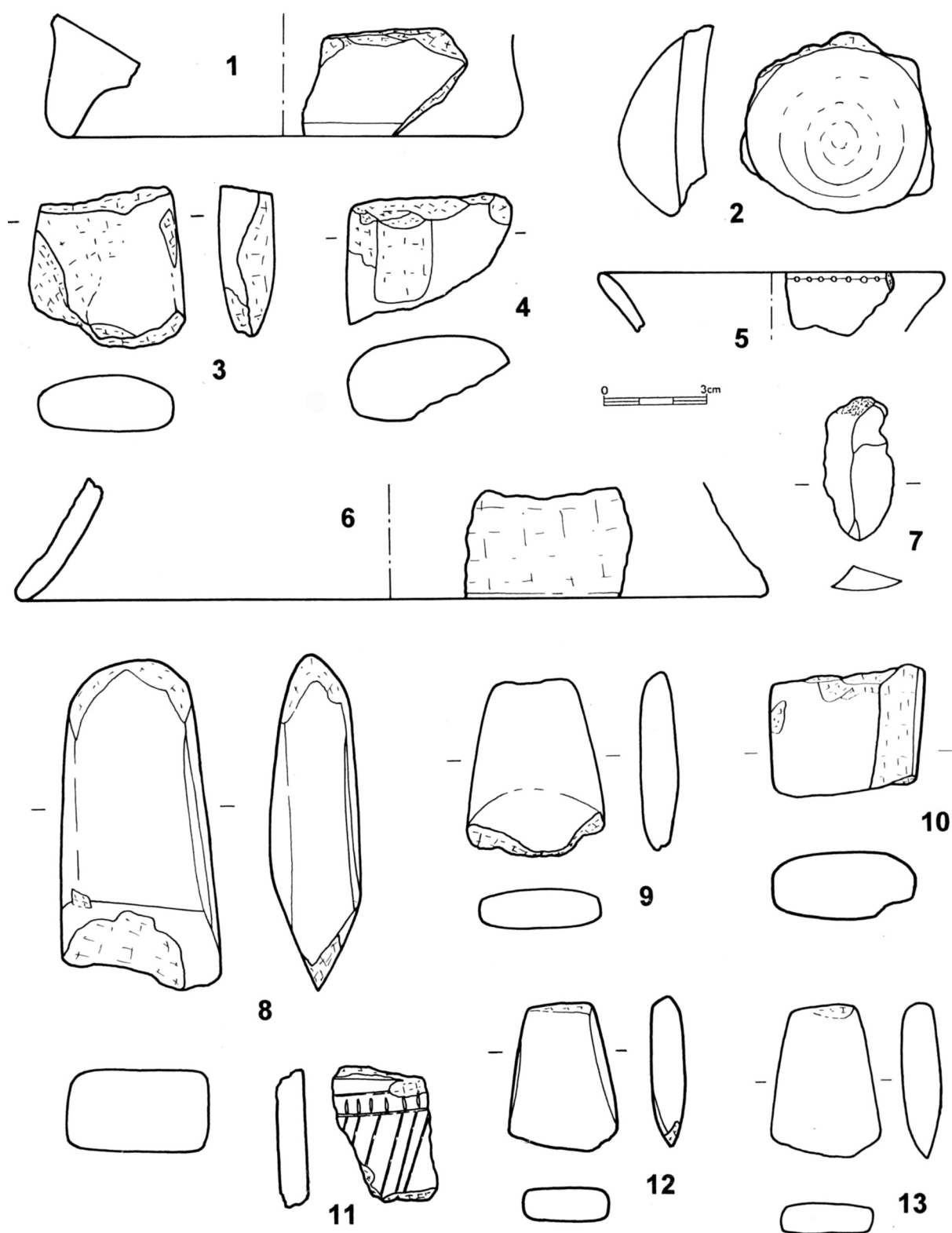
Obr. 42. 1–11, 13 Chornice 1a, naorávaný objekt Y; 12, 14 Chornice 1a, naorávaný objekt X; 15, 17–20 Chornice 2c; 16 Chornice 19. 6, 9, 12, 14, 16, 20 Regionální muzeum v Litomyšli; 1–5, 7–8, 10–11, 13, 15–19 Východočeské muzeum v Pardubicích




Obr. 43. 1, 3, 7 Chornice 2c (7 sběr Pavel Sablík); 2, 4–5, 8, 10 Chornice 19 (2 sběr Pavel Sablík); 6 Chornice 7; 9 Chornice 14; 11–12 Jevíčko-Předměstí 21. 2–5, 7, 10 Regionální muzeum v Litomyšli; 1, 6, 8–9, 11–12 Východočeské muzeum v Pardubicích



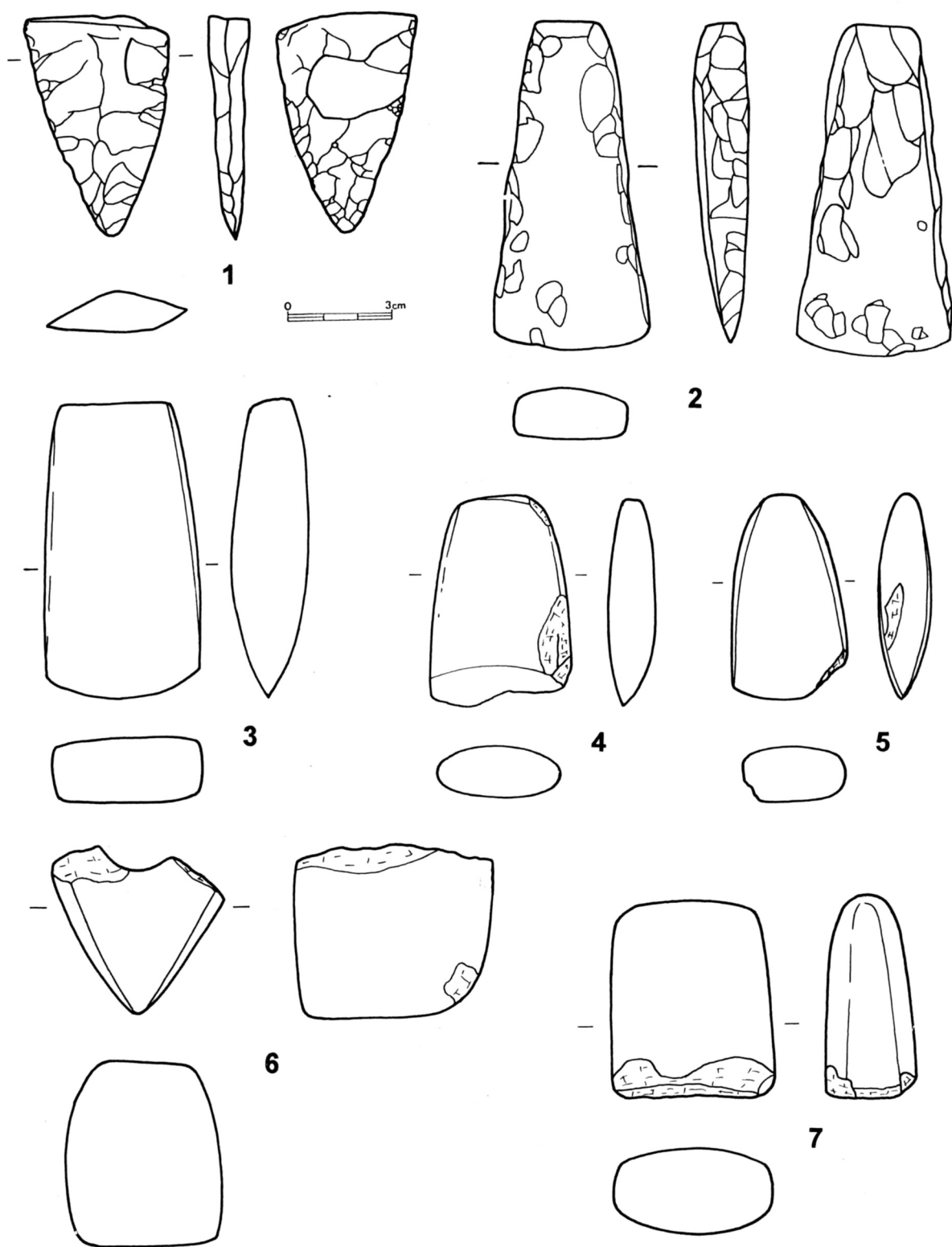
Obr. 44. 1 Chornice 23a; 2 Chornice 23b; 3 Chornice 24; 4–6, 8 Jaroměřice 1b; 7 Chornice 23c; 9–13 Jaroměřice 1a; 14 Jaroměřice 2a. Východočeské muzeum v Pardubicích




Obr. 45. 1–3, 5, 7 Jaroměřice 1a, 1b; 4, 6 Jaroměřice 2a; 8–13 Jevíčko-Předměstí 1. 1–7 Východočeské muzeum v Pardubicích; 8–13 Regionální muzeum v Litomyšli



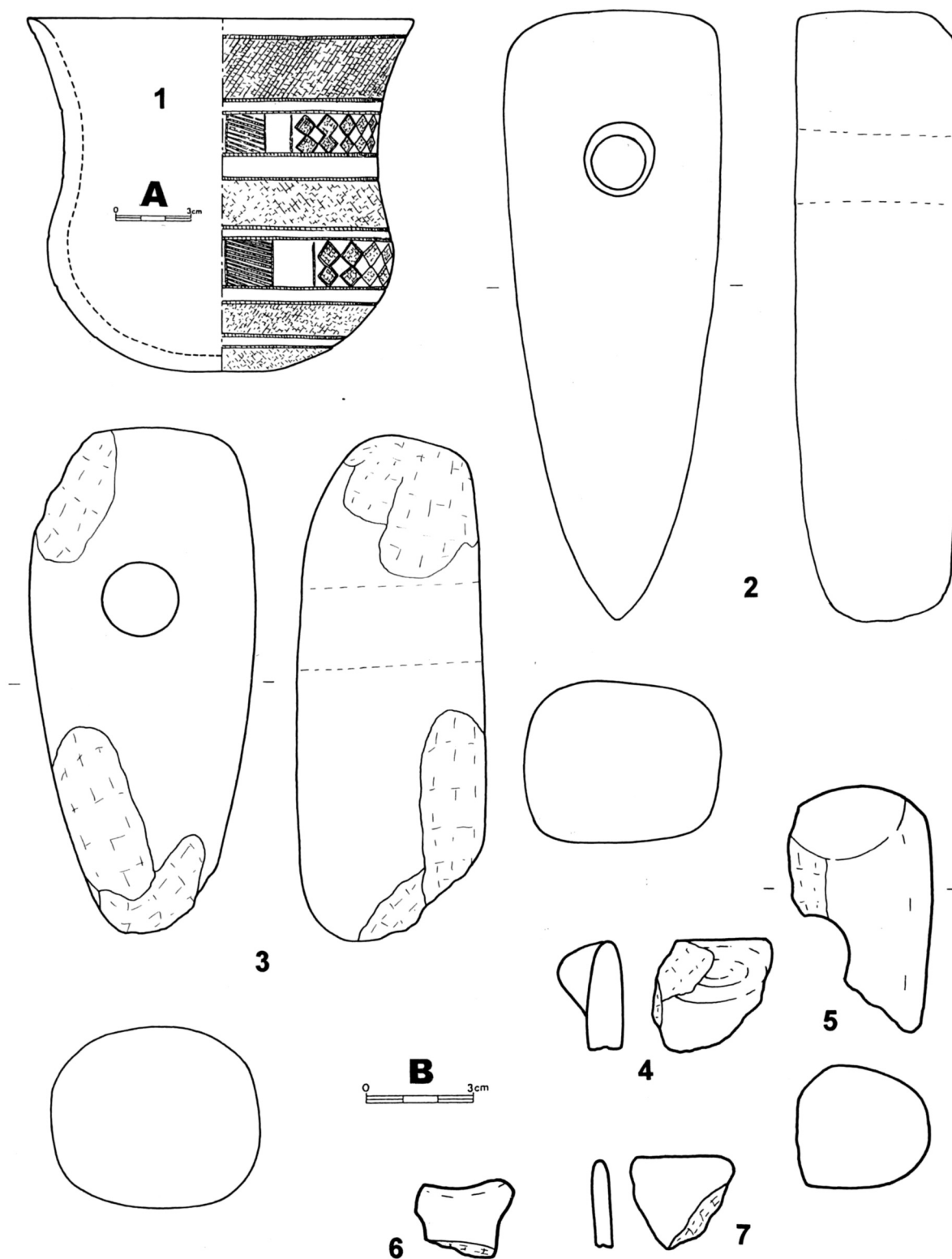
Obr. 46. 1–6, 8, 11 Jevíčko-Předměstí 1; 7 nelokalizováno (Boskovicko?); 9–10 Jevíčko-Předměstí 14a; 12, 14–15 Jevíčko-Předměstí 19; 13 Jevíčko-Předměstí 27. 4, 6 Regionální muzeum v Litomyšli; 1–3, 5, 7–15 Východočeské muzeum v Pardubicích



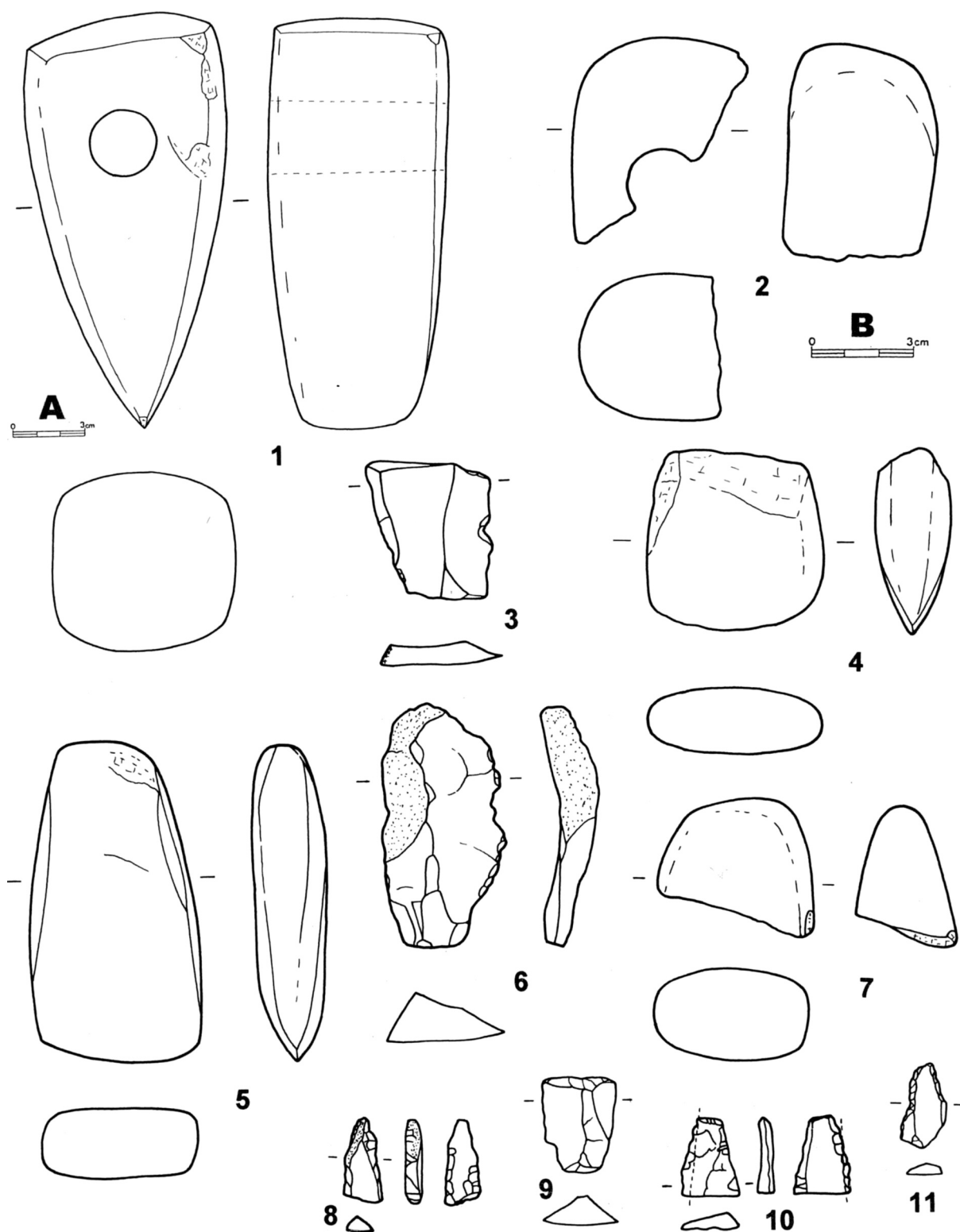
Obr. 47. 1 Jevíčko-Předměstí 4a; 2–3 údajně Jevíčko-Předměstí, „Na Manství“; 4 Knínice 4; 5 Knínice, u vrchu „Hájku“; 6 Knínice; 7 Paměťice, pokračování trati „Kovářovice“. 1 Regionální muzeum v Litomyšli; 2–3 Městské muzeum v Jevíčku; 4–5, 7 Muzeum Boskovicka v Boskovících; 6 Moravské zemské muzeum v Brně



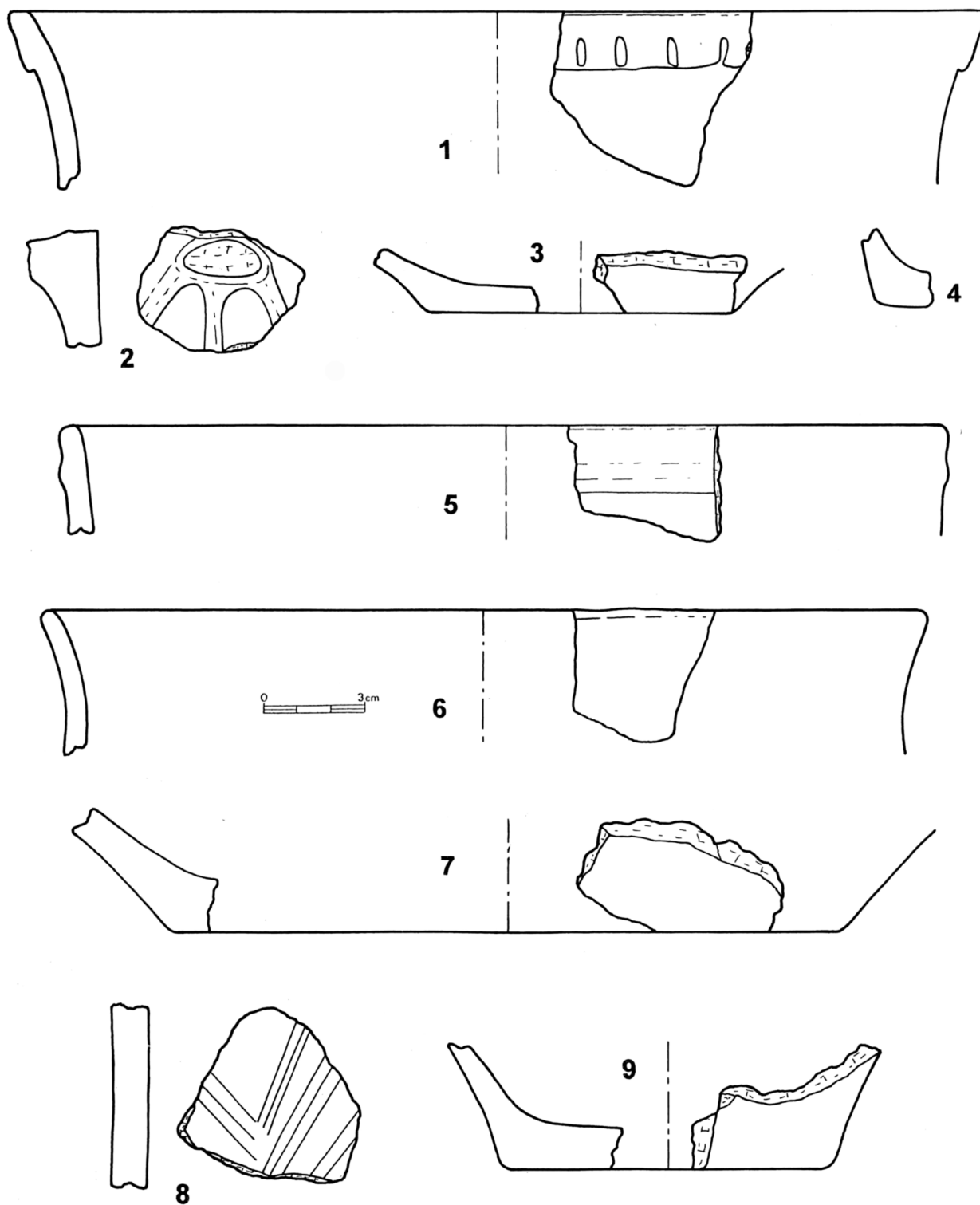
Obr. 48. 1–11 Lázy 3c (3–4 sběr Pavel Sablík); 12 Petrůvka 5a; 13, 15 Staré Město u Moravské Třebové 4a; 14 Rychnov 5; 16 Obora, pod Chlumem. 3–4 Regionální muzeum v Litomyšli; 1–2, 5–13 Východočeské muzeum v Pardubicích; 16 Muzeum Boskovicka v Boskovicích



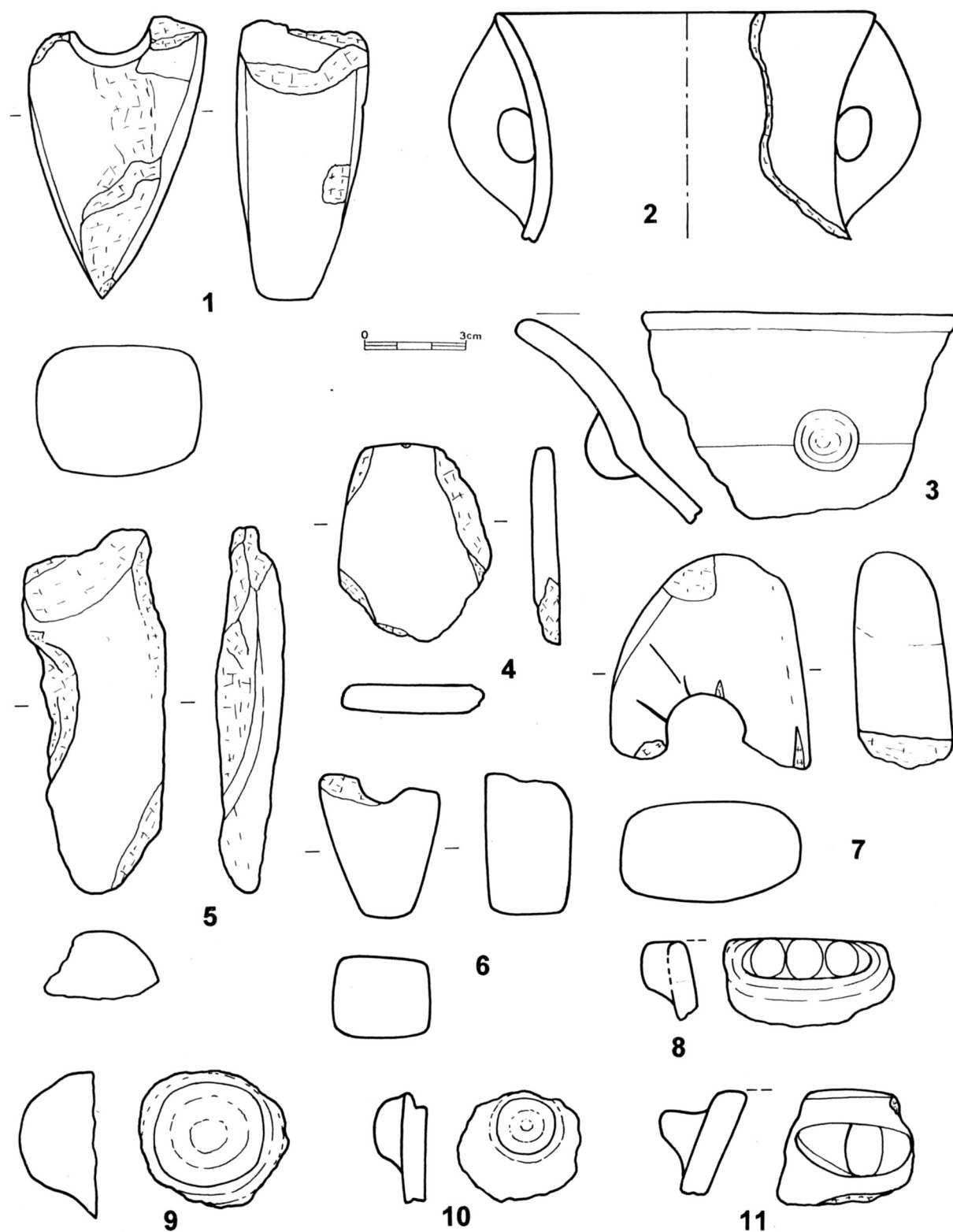
Obr. 49. 1 Sudice, pod „Věštící“; 2 Sudice, údajně ze staveniště JZD; 3 Sudice; 4, 7 Šebetov, „Baba“; 5 Sudice; 6 Sudice, „Zadní Vejštice“. 1–3 měřítko A; 4–7 měřítko B. 1, 3–4, 5–7 Muzeum Boskovicka v Boskovicích (1 originál nezachován, kresba podle kopie); 2 Moravské zemské muzeum v Brně



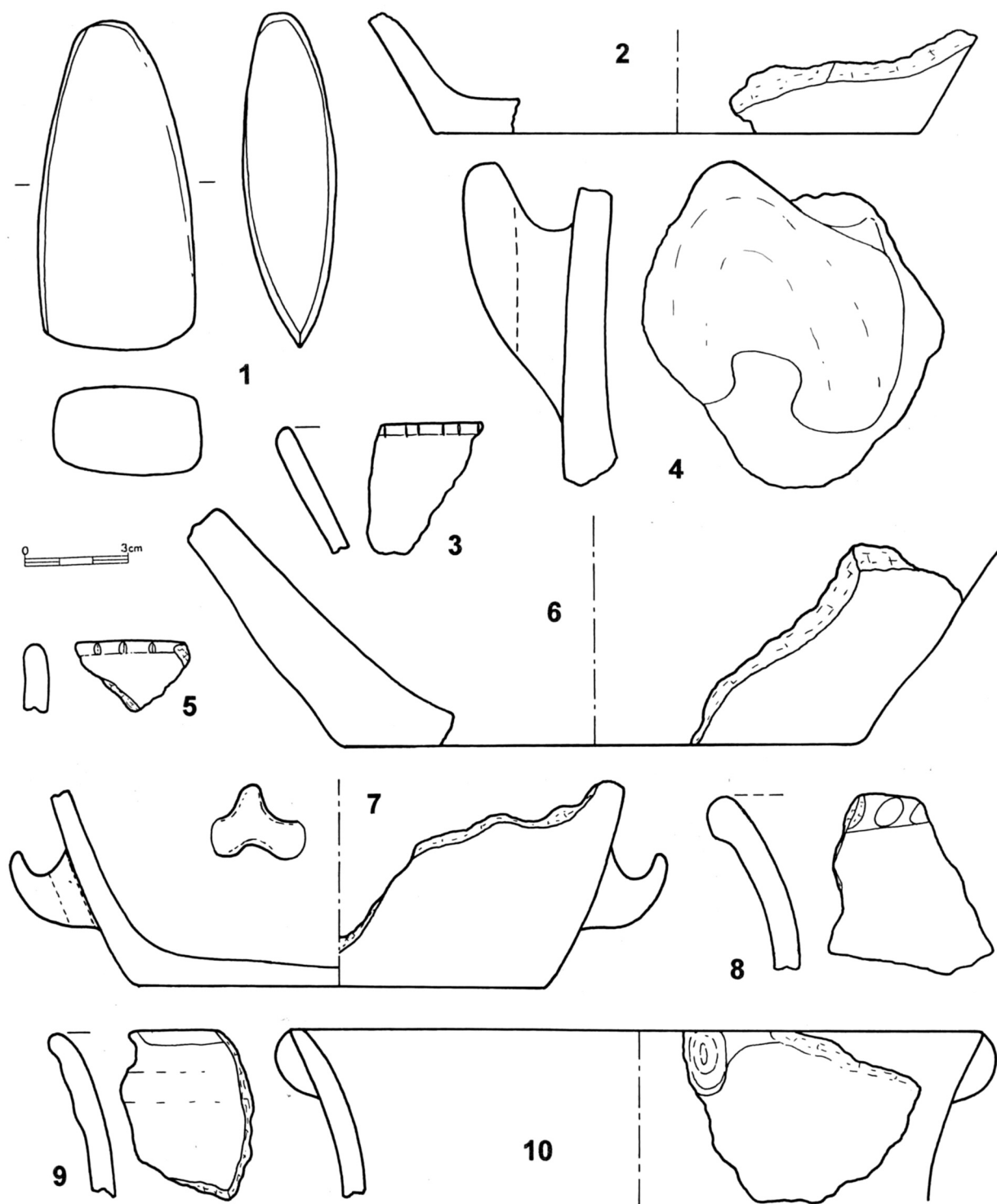
Obr. 50. 1 Vratíkov; 2 Sudice; 3, 6, 9, 11 Velké Opatovice 12; 4, 7 Uhřice 5; 5 Uhřice; 8 Vážany 4; 10 Uhřice 7. 1 měřítko A; 2–11 měřítko B. 2 Moravské zemské muzeum v Brně; 1, 3–11 Muzeum Boskovicka v Boskovicích



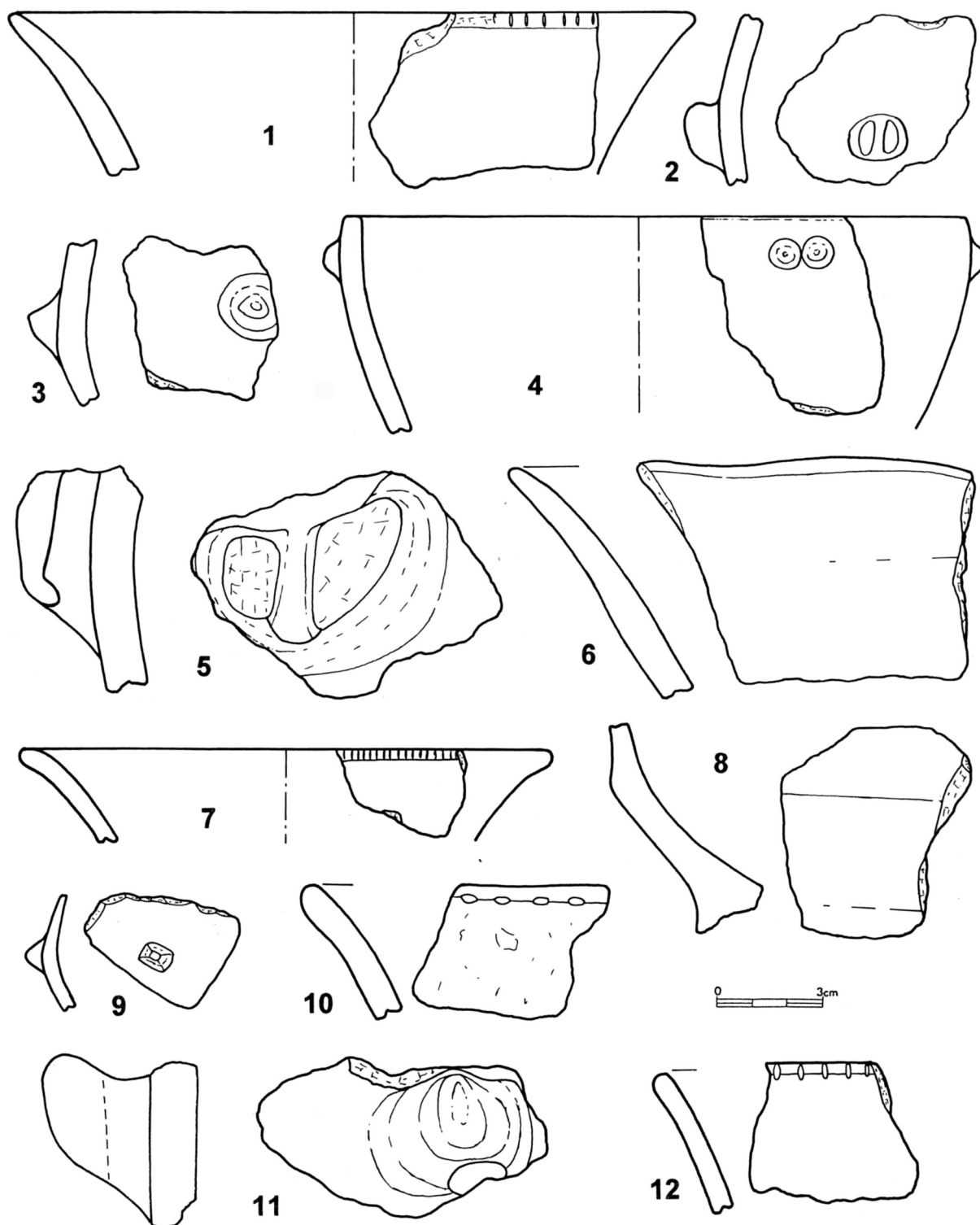
Obr. 51. Uhřice 9. Muzeum Boskovicka v Boskovicích



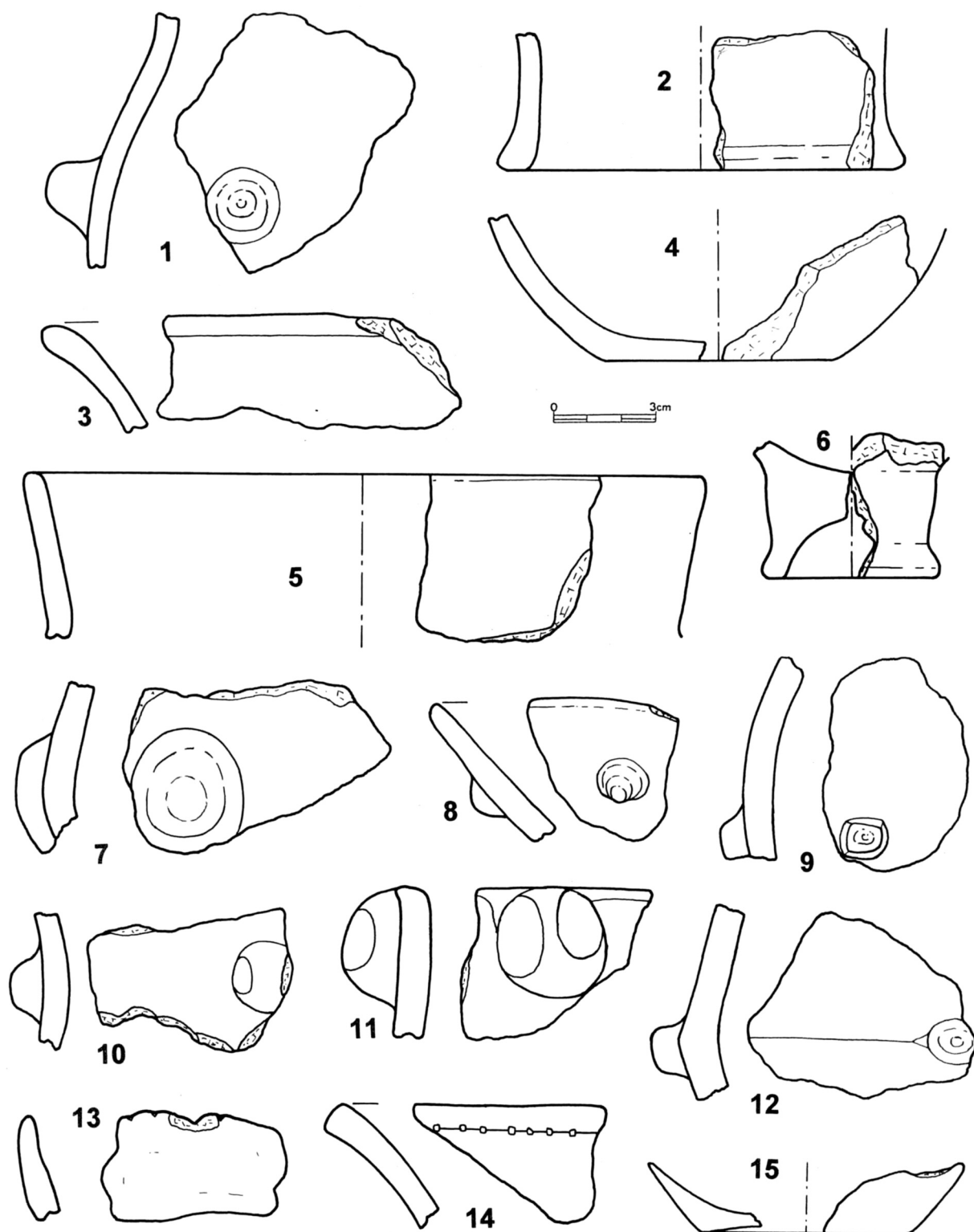
Obr. 52. 1 Vážany 2; 2–3, 8, 11 Vanovice, zahradníví pana Vlka; 4–5, 9–10 Velké Opatovice 2; 6–7 Vanovice. 6 Moravské zemské muzeum v Brně; 1–5, 7–11 Muzeum Boskovicka v Boskovicích




Obr. 53. 1 Velké Opatovice, „Čihadlo“; 2–10 Velké Opatovice, „Pod Strážnicí“. Městské muzeum ve Velkých Opatovicích



Obr. 54. Velké Opatovice, „Pod Strážnicí“. Městské muzeum ve Velkých Opatovicích



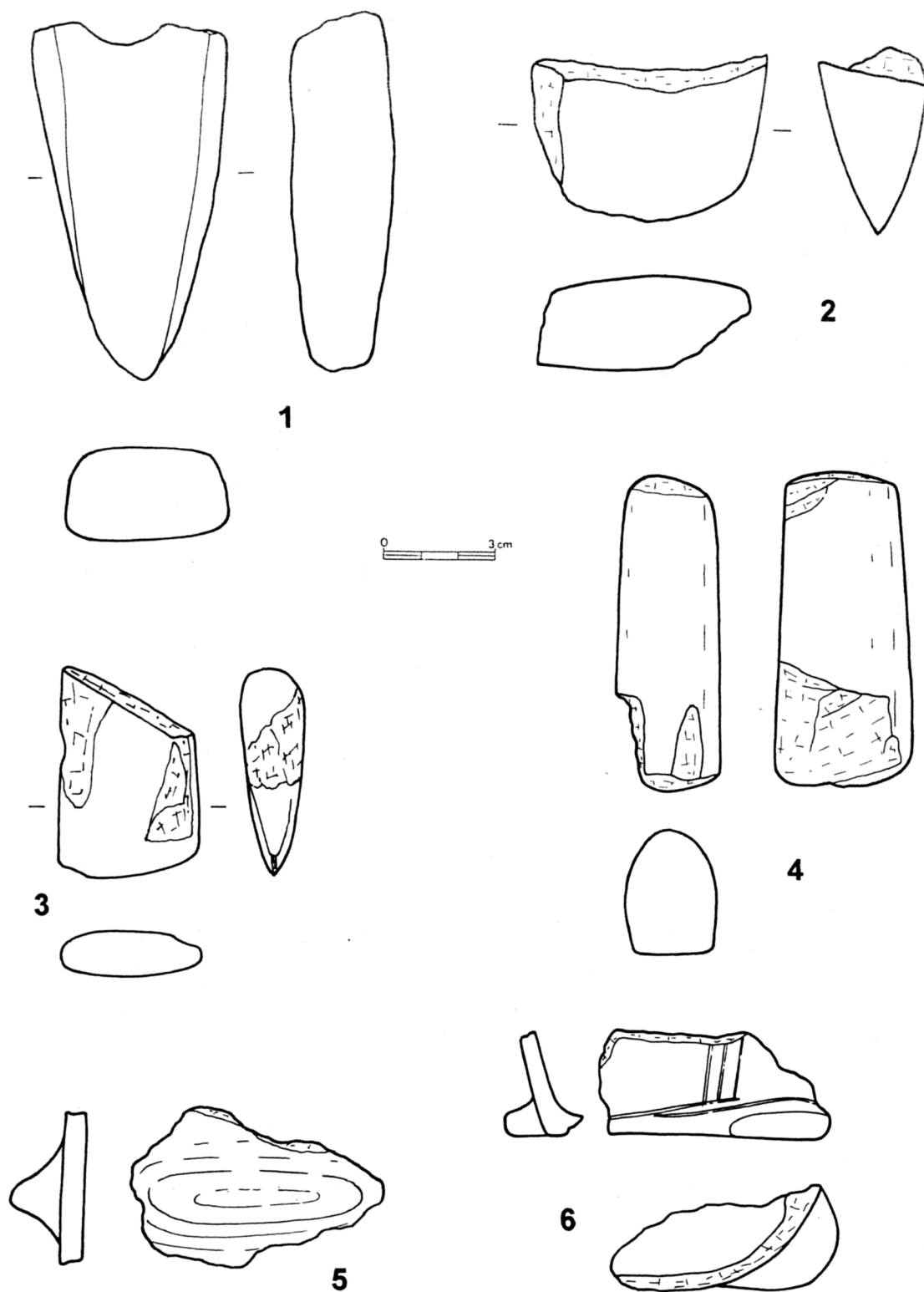
Obr. 55. Velké Opatovice, „Pod Strážnicí“. Městské muzeum ve Velkých Opatovicích



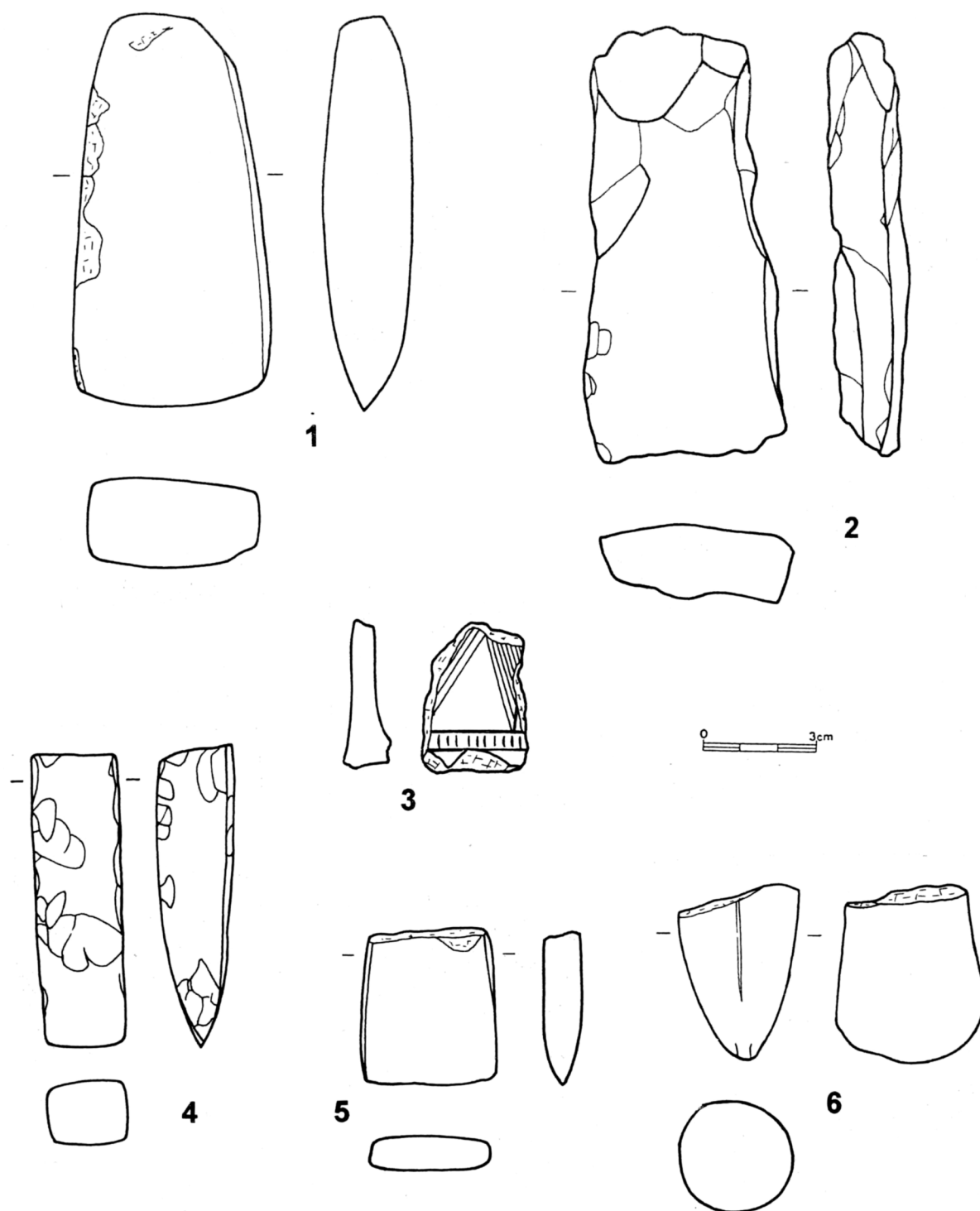
Obr. 56. 1–2, 5 Velké Opatovice, „Pod Strážnicí“; 3 Biskupice 2c; 4 Biskupice 2b; 6, 10 Chornice 7; 7 Chornice 6b; 8, 11, 14–17 Chornice 19; 9 Chornice 10; 12 Chornice 6a; 13 Biskupice 3b. 1–2, 5 Městské muzeum ve Velkých Opatovicích; 4, 17 Regionální muzeum v Litomyšli; 3, 6–16 Východočeské muzeum v Pardubicích




Obr. 57. 1, 5 Chornice 19 (1 sběr Pavel Sablík); 2 Chornice 21; 3 Chornice 23c; 4 Jaroměřice 14; 6 Knínice, „Za holec“; 7 Knínice; 8 Chornice 18; 9 Městečko Trnávka 3; 10 Městečko Trnávka 5; 11 Rozstání 2; 12 Staré Město u Moravské Třebové 3. 1, 9–11 Regionální muzeum v Litomyšli; 6 Muzeum Boskovicka v Boskovících; 7 Moravské zemské muzeum v Brně



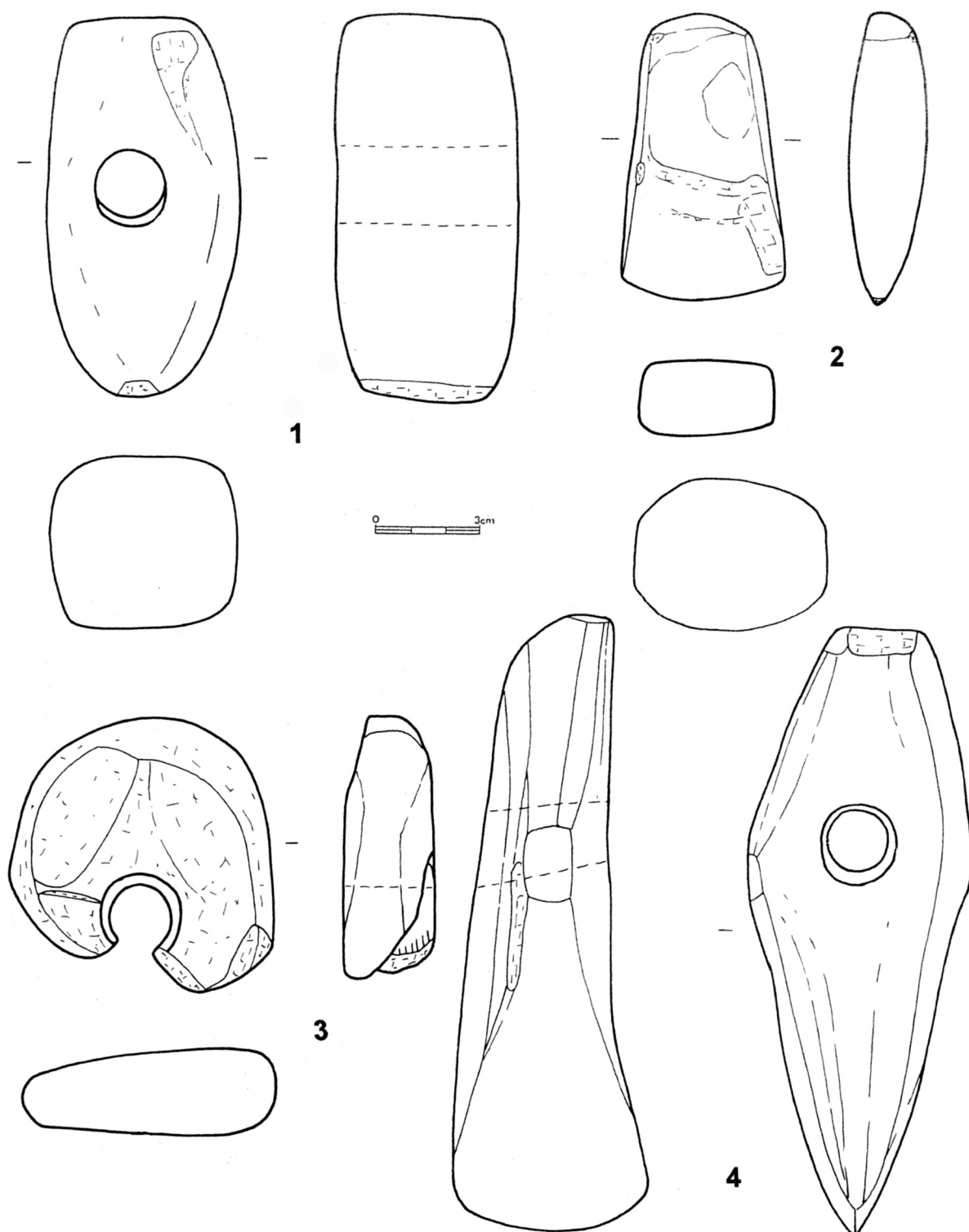
Obr. 58. 1 Sudice; 2 Vážany, „Štěrchy“; 3 Šebetov, zahrada pana Vendolského; 4 Boskovice, „Pod Lipníky“; 5 Uhřetice 13; 6 nelokalizováno (Boskovicko?). 1, 5 Moravské zemské muzeum v Brně; 2–4, 6 Muzeum Boskovicka v Boskovicích



Obr. 59. 1–3, 6 nelokalizováno (Boskovicko?); 4 nelokalizováno (okolí Jevíčka?); 5 Knínice, za „Josífkem“. 1, 3, 5–6 Muzeum Boskovicka v Boskovicích; 2, 4 Městské muzeum v Jevíčku



Obr. 60. 1 České Heřmanice 8c; 2, 4 Cerekvice nad Loučnou 11; 3, 5 Desná; 6–8 Cerekvice nad Loučnou a okolí.
1 Muzeum východních Čech v Hradci Králové; 2–4 Regionální muzeum v Litomyšli; 5 soukromá sbírka; 6–8 místo uložení neznámé (kresby z archivu S. Vencla)




Obr. 61. 1 Džbánov u Vysokého Mýta; 2 Dolní Újezd, u čp. 177; 3 Kornice 1; 4 Staré Město u Moravské Třebové.
1 Regionální muzeum ve Vysokém Mýtě; 2–3 Regionální muzeum v Litomyšli; 4 Městské muzeum v Moravské Třebové



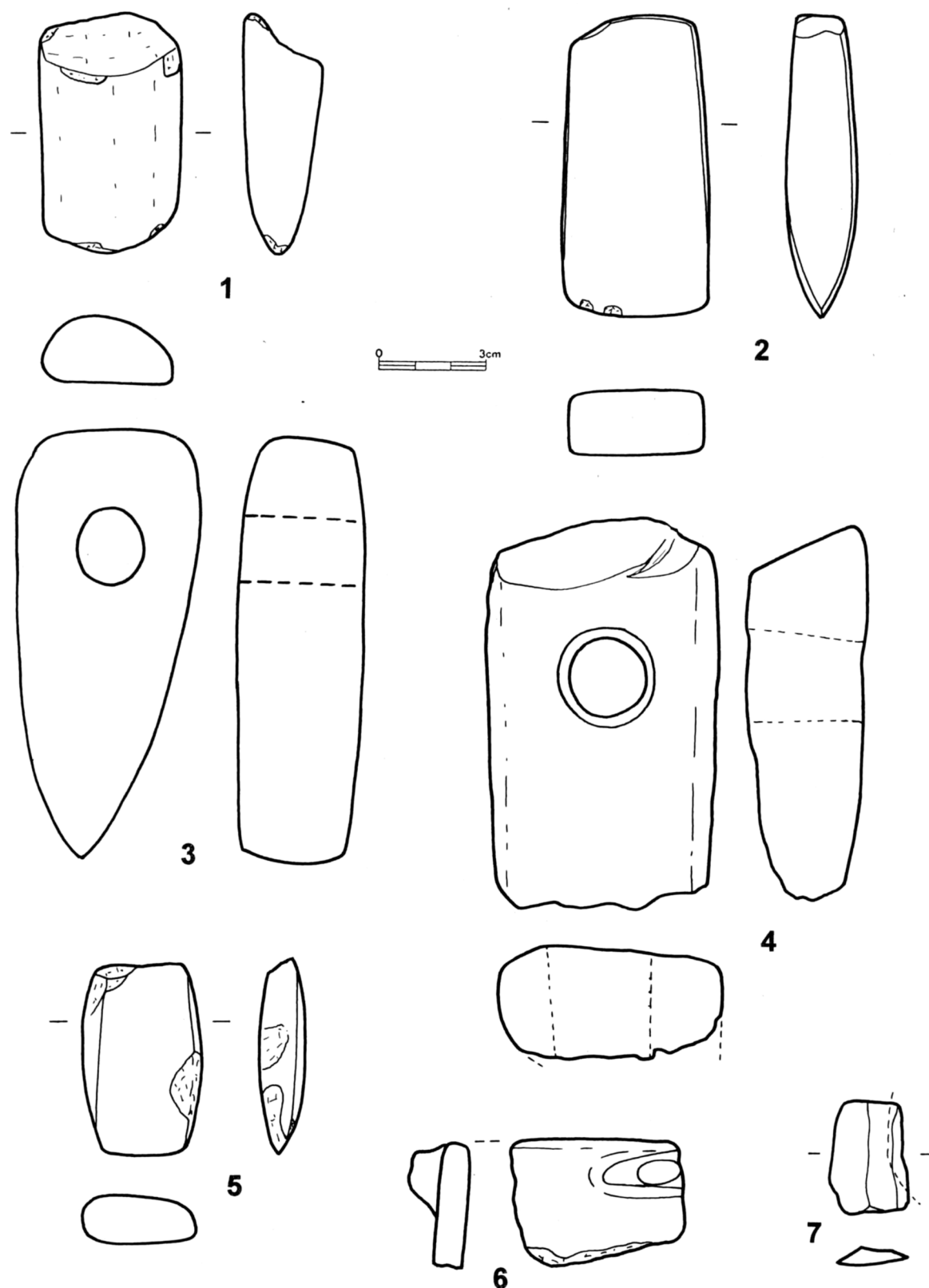
Obr. 62. 1–6, 11 Lažany 1; 7–10, 12–19 Nedošín 11. Regionální muzeum v Litomyšli




Obr. 63. 1 Nedošín 13; 2 Nová Sídla 3; 3 Řepníky, čp. 64; 4, 6, 10 Říkovice 6; 5 Říkovice 3; 7 Osík, „Bouzovka“; 8 Sedliště 2; 9 Morašice 5. 1–2, 4–10 Regionální muzeum v Litomyšli; 3 Regionální muzeum ve Vysokém Mýtě



Obr. 64. 1–4 Tisová 18; 5–13 Tisová 20. Regionální muzeum ve Vysokém Mýtě



Obr. 65. 1–2 Tisová, „Staré Mýto“; 3 Svařeň, „Židovna“; 4 Újezdec; 5–7 Vysoké Mýto 15. 1–2 Muzeum východních Čech v Hradci Králové; 3 místo uložení neznámé (kresba podle NZ č.j. 407/82 uložena v archivu AÚ AV ČR v Praze, upraveno); 4 místo uložení neznámé (kresba podle archivu SI. Vencla); 5–7 Regionální muzeum ve Vysokém Mýtě



Obr. 66. 1–2 Vraclav 3b; 3 Vraclav 2; 4–5, 7–8 Vysoké Mýto 2; 6 Vysoké Mýto 18a. Regionální muzeum ve Vysokém Mýtě



Obr. 67. 1 Vysoké Mýto 18c; 2 Vysoké Mýto 25; 3 Vysoké Mýto 27; 4–5, 7 Vysoké Mýto 28; 6 Zámorsk 1; 8 Vysoké Mýto, Fibichova ul., čp. 130. 2 Muzeum východních Čech v Hradci Králové; 1, 3–7 Regionální muzeum ve Vysokém Mýtě; 8 u nálezce