

TERÉNNÍ VÝZKUMY ÚSTAVU ARCHEOLOGICKÉ PAMÁTKOVÉ PÉČE STŘEDNÍCH ČECH V ROCE 2011

Michal Lutovský a kol.

Závěr druhého svazku letošního ročníku *Archeologie ve středních Čechách* patří již tradičně stručnému aktuálnímu přehledu výsledků terénních archeologických výzkumů Ústavu archeologické památkové péče středních Čech, tentokrát za rok 2011. Podobně jako v předchozích přehledech (*Lutovský a kol. 2010; 2011*) jde pouze o předběžnou informaci o terénních aktivitách, a bylo tedy ponecháno na jednotlivých autorech, kolik podrobností pro tuto formu publikace poskytnou. Naopak shodná je základní charakteristika každého hesla v podobě tří úvodních bodů:

1. Upřesnění polohy výzkumu v rámci katastru; některá z libovolných forem přesnější polohopisné identifikace (koordináty odečtené z map, souřadnice GPS, JTSK).
2. Druh akce; doba výzkumu.
3. Stručná charakteristika archeologického zjištění; odkaz na vyobrazení.

Následující přehled zahrnuje informace o celkem 104 terénních výzkumech, které pod vedením archeologů z ÚAPPSC a jejich spolupracovníků¹ proběhly na katastrálním území 74 obcí osmi okresů Středočeského kraje a v jednom případě i okrajové části Prahy.² Naší snahou přitom bylo zveřejnit všechna pozitivní zjištění; vedle rozsáhlých plošných odkryvů polykulturních nalezišť tu proto lze nalézt i drobné akce zachycující kupříkladu fragment kulturní vrstvy či blíže nedatovanou situaci. Jednotlivým výzkumům byla pro lepší orientaci a pouze pro účely této publikace přiřazena čísla, která ovšem nesouvisejí s oficiálními čísly akcí v úřední agendě naší instituce. Z pochopitelných důvodů nejsou do přehledu zahrnuty stovky akcí s negativním výsledkem.

Michal Lutovský

¹ L. Baloun: 1, 7, 51, 52, 92, 101; J. Bernat: 10, 19, 21–29, 31, 38, 48, 63, 64, 82, 97, 102; L. Čiháčková: 3, 4, 42, 53–55, 59, 76; J. Frolik: 11–17; L. Kos: 6, 45, 46, 62, 68, 69, 78, 99; F. Krásný: 5, 20, 40, 56, 57, 91; M. Křemen: 11–17; T. Polišínský: 36, 70; L. Smejtek: 30, 32; D. Stolz: 2, 34, 39, 60, 63, 84, 85, 90, 98, 100, 103, 104; D. Stolzová: 9, 34, 39, 61, 73, 74, 75, 79; D. Šťastný: 47, 65, 66, 72, 77, 80, 86–88, 93–96; L. Šulová: 35, 43, 83; J. Turek: 8; M. Turková: 8; M. Vávra: 18, 33, 37, 41, 44, 49, 50, 58, 65, 67, 71, 72, 77, 80, 81, 86–89, 93–96; P. Zemanová: 70.

² Rozdělení katastrálních území zasazených archeologickým výzkumem podle okresů:

Benešov: Černé Budy, Dojetřice

Beroun: Bavoryně, Broumy, Hostomice, Hředle, Neumětely, Tetín, Točnick, Vráž, Žebrák, Železná

Kolín: Český Brod, Dobřichov, Doubravčice, Hradenín, Kolín, Krakovany, Libodřice, Lstiboř, Nebovidy, Němčice, Pašinka, Pečky, Pňov, Pučery, Radovesnice I, Rostoklaty, Starý Kolín, Třebovle, Tuchoraz, Tuklaty, Velim, Vitice

Mladá Boleslav: Bělá pod Bezdězem, Benátky nad Jizerou, Dolní Bousov, Chotětov, Klášter Hradiště nad Jizerou, Mladá Boleslav, Mnichovo Hradiště, Rejšice, Újezdec

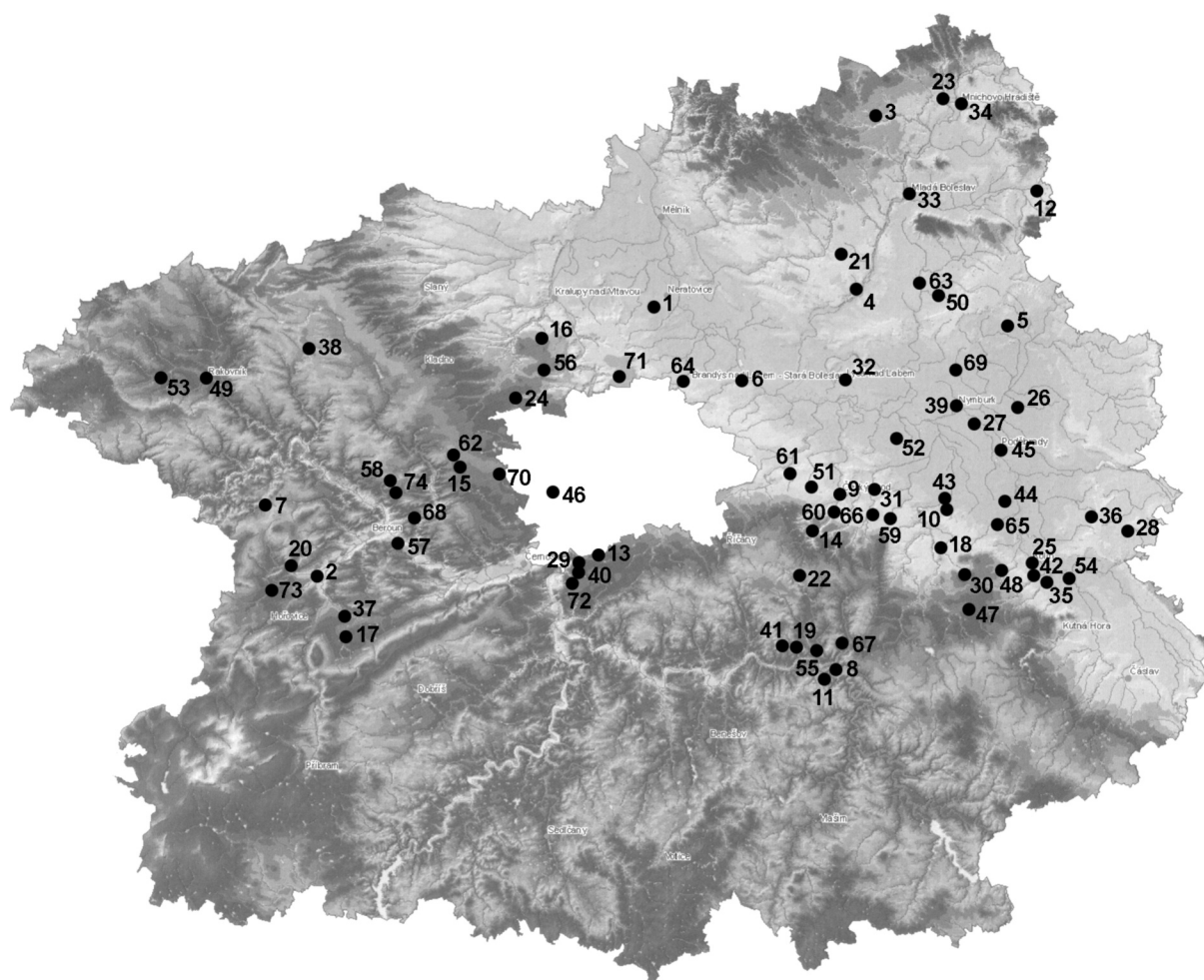
Nymburk: Bošín, Kouty, Kovanice, Lysá nad Labem, Nymburk, Poděbrady, Sadská, Všechlapy

Praha: Velká Chuchle

Praha-východ: Bašř, Brandýs nad Labem, Hradové Strimelice, Jevany, Ondřejov u Prahy, Stříbrná Skalice, Veleň, Vlkančice, Zdíby

Praha-západ: Dolní Břežany, Drahelčice, Holubice, Kněžívka, Lhota u Dolních Břežan, Ohrobec, Svrkyně, Úhonice, Zbuzany, Zvole u Prahy

Rakovník: Nové Strašecí, Rakovník, Senomaty



Mapa 1. Středočeský kraj. 1. Bašť, okr. Praha-východ; 2. Bavoryně, okr. Beroun; 3. Bělá pod Bezdězem, okr. Mladá Boleslav; 4. Benátky nad Jizerou, okr. Mladá Boleslav; 5. Bošín, okr. Nymburk; 6. Brandýs nad Labem, okr. Praha-východ; 7. Broumy, okr. Beroun; 8. Černé Budy, okr. Benešov; 9. Český Brod, okr. Kolín; 10. Dobřichov, okr. Kolín; 11. Dojetřice, okr. Benešov; 12. Dolní Bousov, okr. Mladá Boleslav; 13. Dolní Břežany, okr. Praha-západ; 14. Doubravčice, okr. Kolín; 15. Drahelčice, okr. Praha-západ; 16. Holubice, okr. Praha-západ; 17. Hostomice, okr. Beroun; 18. Hradenín, okr. Kolín; 19. Hradové Střimelice, okr. Praha-východ; 20. Hředle, okr. Beroun; 21. Chotětov, okr. Mladá Boleslav; 22. Jevany, okr. Praha-východ; 23. Klášter Hradiště nad Jizerou, okr. Mladá Boleslav; 24. Kněžívka, okr. Praha-západ; 25. Kolín, okr. Kolín; 26. Kouty, okr. Nymburk; 27. Kovanice, okr. Nymburk; 28. Krakovany, okr. Kolín; 29. Lhota u Dolních Břežan, okr. Praha-západ; 30. Libodřice, okr. Kolín; 31. Lstiboř, okr. Kolín; 32. Lysá nad Labem, okr. Nymburk; 33. Mladá Boleslav, okr. Mladá Boleslav; 34. Mnichovo Hradiště, okr. Mladá Boleslav; 35. Nebovidy, okr. Kolín; 36. Němčice, okr. Kolín; 37. Neumětely, okr. Beroun; 38. Nové Strašecí, okr. Rakovník; 39. Nymburk, okr. Nymburk; 40. Ohrobec, okr. Praha-západ; 41. Ondřejov u Prahy, okr. Praha-východ; 42. Pašinka, okr. Kolín; 43. Pečky, okr. Kolín; 44. Pňov, okr. Kolín; 45. Poděbrady, okr. Nymburk; 46. Praha-Velká Chuchle; 47. Pučery, okr. Kolín; 48. Radovesnice I, okr. Kolín; 49. Rakovník, okr. Rakovník; 50. Rejšice, okr. Mladá Boleslav; 51. Rostoklaty, okr. Kolín; 52. Sadská, okr. Nymburk; 53. Senomaty, okr. Rakovník; 54. Starý Kolín, okr. Kolín; 55. Stříbrná Skalice, okr. Praha-východ; 56. Svrkyně, okr. Praha-západ; 57. Tetín, okr. Beroun; 58. Točnick, okr. Beroun; 59. Třebovka, okr. Kolín; 60. Tuchoraz, okr. Kolín; 61. Tuklaty, okr. Kolín; 62. Úhonice, okr. Praha-západ; 63. Újezdec, okr. Mladá Boleslav; 64. Veleň, okr. Praha-východ; 65. Velim, okr. Kolín; 66. Vitice, okr. Kolín; 67. Vlkančice, okr. Praha-východ; 68. Vráž, okr. Beroun; 69. Všechlapy, okr. Nymburk; 70. Zbuzany, okr. Praha-západ; 71. Zdíby, okr. Praha-východ; 72. Zvole u Prahy, okr. Praha-západ; 73. Žebrák, okr. Beroun; 74. Železná, okr. Beroun

1. Bašť, okr. Praha-východ

1. Jižní okraj obce při silnici na Líbeznice, poloha Nad Dvorem, ppč. 554/118.

2. Stavba rodinného domu, úpravy komunikace, garáž; srpen 2011.

3. Sídlištní a pohřební aktivita, starší doba bronzová, únětická kultura; *obr. 1; fototab. 23:1*.

Poloha „Nad Dvorem“ situovaná při jižním okraji obce je již několik let archeology bedlivě sledována. Rozsáhlé archeologické výzkumy prováděné v prostoru současných komunikací v letech 2007–2010 odkryly významnou část polykulturního sídelního areálu. Jednou ze zachycených pohřebních aktivit bylo i pohřebiště únětické kultury, jehož severní část se podařilo zdokumentovat na jedné z příjezdových komunikací již v r. 2007. Předpokládané pokračování pohřebiště jižním směrem bylo potvrzeno až v roce 2011, kdy byla ohlášena výstavba RD s garáží. A právě při zemních úpravách vjezdu ke garážovému stání byly narušeny další dva kostrové pohřby únětické kultury s nálezem jediné keramické nádoby u hlavy pohřbeného jedince. Kromě hrobových celků byl zdokumentován také jeden nepravidelně zahloubený objekt bez bližšího časového zařazení.

Lukáš Baloun

2. Bavoryně, okr. Beroun

1. Jihovýchodní okraj obce; JTSK linie 778306/1059537, 778312/1059538, 778345/1059591.

2. Pokládka kabelů NN a VN; říjen 2011.

3. Vrstva s nálezy z doby bronzové až halštatské. Poloha se rozkládá v nivě Červeného potoka na jeho pravém břehu. Pod nivními usazeninami na dně výkopu pro kabel byla zdokumentována šedočerná vrstva obsahující početné zlomky pravěké keramiky. Lze je datovat pouze obecně do doby bronzové až halštatské.

Daniel Stolz

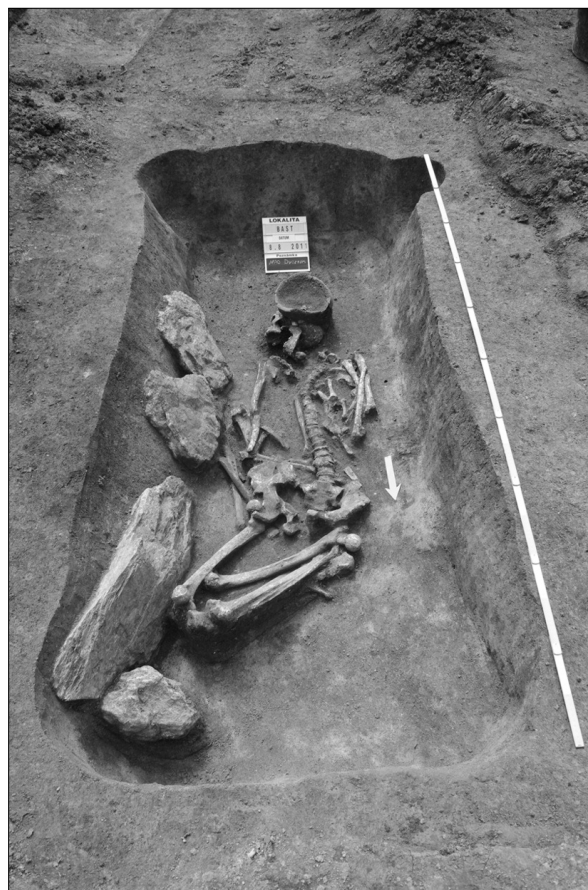
3. Bělá pod Bezdězem, okr. Mladá Boleslav

1. Masarykovo nám., ppč. 2697/1, 2697/5; 50°30'7.029"N, 14°48'6.631"E.

2. Revitalizace historického centra města.

3. Vrcholný středověk–novověk.

Záchranný archeologický výzkum doprovázel realizaci stavebního záměru „Regenerace části městského centra Bělá pod Bezdězem“. V pásu komunikace při východní straně náměstí bylo vyhloubeno 16 obdélných sond o rozměrech 1,0 × 0,5 m až 6,5 × 0,7 m. Sledována byla v podstatě uniformní stratigrafie čítající 8 až 10 vrstev, v celkové mocnosti cca 0,5 m. Geologické podloží tvořené světlým žlutošedým pískem mírně klesalo ve směru sever-jih z nivelety 294,9 na 294,4 m n. m., místy neslo stopy po zahloubení sloupů či kůlů. Výše navazoval sled uloženin s keramikou druhé poloviny 14. až první poloviny 15. století, ukončený červenou mazanicovou destrukcí. Nálezovou situaci lze jednoznačně interpretovat jako doklad zániku dřevohlinitých budov, případně jejich stěn, při jednom z četných požárů města, nejpravděpodobněji za nájezdu míšeňských roku 1431. V jižně situovaných sondách byl zachycen i horizont sklonku 15. až 16. století,



Obr. 1. Bašť, okr. Praha-východ. Kostrový pohřeb únětické kultury s kamenným obložením hrobové jámy



Obr. 2. Benátky nad Jizerou, okr. Mladá Boleslav. Staré Benátky, pozůstatky středověké kamenné architektury

jinde patrně odtěžený při mladších úpravách terénu. Během dohledu nad výkopem retenční jímky v přílehlé části parku byl objeven a zdokumentován do skály zahloubený loch.

Lucie Čiháčková

4. Benátky nad Jizerou, okr. Mladá Boleslav

1. Staré Benátky, ul. 5. května, ppč. 894/1; 50°17'14.185"N, 14°49'41.438"E.

2. Výměna vodovodního řadu.**3. Vrcholný středověk; obr. 2.**

Byly zachyceny pozůstatky kamenné architektury (opukové zdi) a kulturní souvrství obsahující movité archeologické nálezy jako fragmenty keramiky, kované hřebíky apod. Získané informace lze pravděpodobně spojit s počátky Benátek na tomto břehu Jizery.

Lucie Čiháčková

5. Benátky nad Jizerou, okr. Mladá Boleslav

1. Nové Benátky, zámecký park, ppč. 3/1;

50°17'27.499"N, 14°49'19.318"E.

2. Úprava parku, II. etapa.**3. Novověk.**

Při úpravách parku a povrchů kolem benáteckého zámku byl zaznamenán výskyt keramických zlomků 18.–20. století. Mělké terénní zásahy narušily pouze historicky doložené zarovnění navážkou (kolem 1750). Průzkum detektorem kovů přinesl několik menších kovových artefaktů novověkého stáří (minci, lžičky, železné kování).

Filip Krásný

6. Bošín, okr. Nymburk

1. Před branou ke hřbitovu u kostela Nanebevzetí Panny Marie; JTSK 691105.03/1028207.03.**2. Výkop pro kabelové el. vedení; srpen–září 2011.****3. Vrstva?; vs.1 (méně vs.2 a no).**

Při dně výkopu v hloubce cca 60–80 cm od povrchu terénu (podloží nedosaženo) byla zachycena četná keramika převážně vrcholně středověká a zvířecí kosti, sledováno v linii cca 10 m, patrně ve vrstvě, opticky neodlišitelné.

Luděk Kos

7. Brandýs nad Labem, okr. Praha-východ

1. Intravilán obce, ul. Plantáž, příjezdová komunikace k zámku, ppč. 1288/1.**2. Inženýrské sítě a komunikace, říjen–listopad 2011.****3. Stavební zděné konstrukce, SHP, vrcholný středověk (?)–časný novověk; obr. 3; 4.**


Počátkem měsíce září proběhlo v těsné blízkosti brandýského zámku několik stavebních akcí souvisejících s postupnou revitalizací zámku a jeho okolí. Výkopové práce byly zahájeny v prostoru hlavní příjezdové komunikace. Liniový výkop pro nový kanalizační řad zde probíhal v místě tělesa původního barokního opevnění. Stavbou však byla narušena jen starší cihlová kanalizační stoka se záklopem z plochých pískovcových kamenů. Souběžné stavební práce byly zaměřeny také na úzký pás hlavní příjezdové komunikace k zámku, která je ve své střední části tvořena tělesem mostovky. Tato mostní konstrukce s třemi zaklenutými oblouky zde překonává zámecký příkop a přimyká se k původní zámecké bráně, jejíž část je doposud viditelná v pohledu od příkopu. V projektové dokumentaci bylo naplánováno sejmutí stávající vozovky v délce cca 100 m, čímž došlo v místě přemostění k obnažení zděných relikvů mostní konstrukce včetně tělesa starší, původně snad gotické brány. Zachováno bylo také množství architektonických detailů, jako je členění vstupu

pro vozy a zvláště pro pěší, spodní část zárubně brány nebo také doposud viditelná část ostění branky. Zajímavým stavebním prvkem zakomponovaným do mostní konstrukce je starší opěrák předpokládaného padacího (?) mostu, který byl následně využit jako opora pro zaklenutí jednoho z mladších mostních oblouků. Společně s archeologickým výzkumem byl proveden základní stavebně historický průzkum, který se stane součástí finální nálezové zprávy.

Lukáš Baloun



Obr. 3. Brandýs nad Labem, okr. Praha-východ. Část starší kanalizační stoky narušené v prostoru původního barokního opevnění



Obr. 4. Brandýs nad Labem, okr. Praha-východ. Celkový pohled na sondu IV s relikvů zděných konstrukcí mostovky

8. Brandýs nad Labem, okr. Praha-východ

1. Vrábí, mezi ulicemi Pražská a Květnová;
50°10'29.33"N, 14°39'09.57"E.

2. Plošný odkryv – komunikace a parcely rodinných domů; 2011.

3. Polykulturní pravěké a novověké sídliště a pohřebiště; obr. 5–7.

Předstihový archeologický výzkum v Brandýse nad Labem navázal na předchozí sezónu v plošném odkryvu dvou komunikací (plocha 1 a 2) a čtyř půdorysů jednotlivých a řadových rodinných domů.

Výzkumem bylo zachyceno přes 300 zahloubených objektů. Na ploše 1, blíže k severnímu okraji stavby a ulici Pražské bylo odkryto několik zásobních jam kónického řezu s plochým dnem, které lze na základě nečetných nálezů keramiky a štípané industrie datovat do období řivnáčské kultury středního eneolitu. Další zahloubené objekty souvisí se štítarským osídlením. Rozsáhlý akumulovaný sediment s nálezy pozdně bronzové keramiky byl zkoumán ve východní části lokality.

Na ploše 2 byly erozní a sedimentační procesy zastoupeny ještě výrazněji, masivní erozní zářezy vznikly v lokalitě jednak v pravěku, ale opakovaně také v novověku. Tato aktivita značně porušila tři hroby kultury zvoncovitých pohárů, dva ženské a dětský. Poslední jmenovaný obsahoval drobný kus jantaru a zlomky dvou zdobených zvoncovitých pohárů. Jeden ženský pohřeb byl provázen mísou a vejčitým hrncem a druhý mísou na nožkách a kostěnými knoflíky s V-vrtáním. Hroby KZP byly podrobně publikovány (Turek – Turková 2012). Další dvě kostry byly porušeny a jejich stáří je vzhledem k absenci artefaktů, nejasné. Další dvě komponenty pravěkého osídlení jsou reprezentovány jedním koflíkem kultury mohylové a jedním zlomkem terry sigilaty. V prostoru stavebních parcel domů byly objeveny středověké až novověké pohřby dvou dospělých jedinců, pohřbených zde před jednou z velkých erozních a akumulčních epizod. Z přelomu 18. a 19. stol. pochází úvozová cesta, která byla v jednom úseku přeložena a kompletně vyštětována lomovým křemencem. Pod štětem cesty a náplavou byl objeven novověký kostrový pohřeb a v jeho blízkosti další kostrový pohřeb bez hlavy.

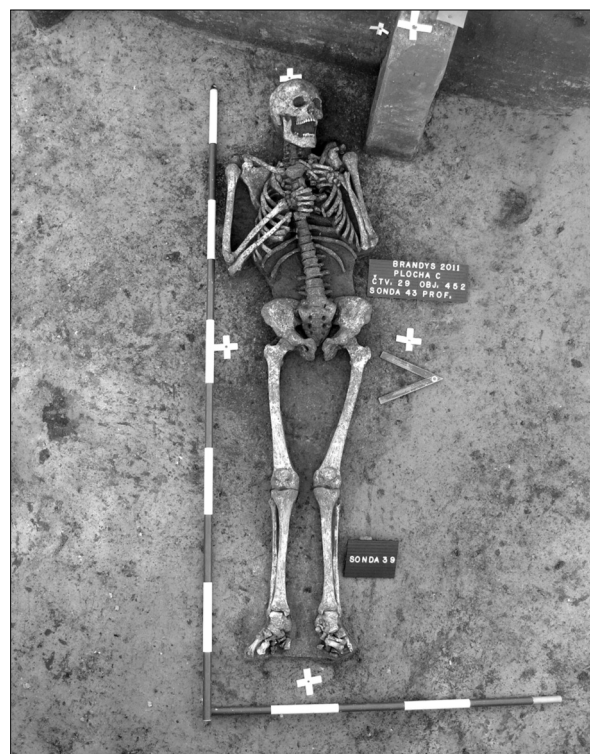
Jan Turek – Magdalena Turková



Obr. 5. Brandýs nad Labem, okr. Praha-východ. Sonda rozsáhlým splachem s pravěkými a novověkými nálezy



Obr. 6. Brandýs nad Labem, okr. Praha-východ. Fotogrametrická dokumentace novověké štětované cesty



Obr. 7. Brandýs nad Labem, okr. Praha-východ. Novověký kostrový pohřeb

9. Broumy, okr. Beroun

1. Dům čp. 9; JTSK okolo bodu
785062.39/1051743.04.

2. Výkop pro odpadní potrubí; říjen 2011.

3. Raný novověk.

Během kopání rýhy 5 m dlouhé a široké 20–30 cm pro odpadní potrubí v domě čp. 9 byla narušena raně novověká vrstva s bohatým keramickým materiálem. Výkop nebyl rozšiřován, neboť stávající hlinitá podlaha bude ještě navyšována a vyrovnána pomocí drobného štěrku. Veškeré archeologické situace tak budou konzervovány.

Dana Stolzová

10. Černé Budy, okr. Benešov

1. Ul. Klášterní, Sportovní, Šeříková, U Sokolovny, Tyršovo nábřeží, p. č. 65, 80, 681/1, 686/6, 686/7, 865, 866, 868, 869/1; ZM 13-33-04, plocha 260:369, 268:374, 269:368, 273:360, 275:361, 277:357, 269:352, 267:357, 268:361, 261:357, 260:358, 264:360.

2. Nová TS, kVN, rekonstrukce NN; červenec až září 2011.

3. Areál města – novověké situace při staré komunikaci mezi zámkem (bývalým klášterem) v Černých Budech a dřívějším mostem přes Sázavu.

V rýze pro elektrické kabely se v Klášterní ulici ulici těsně pod asfaltovým povrchem chodníku objevovala kamenná mozaiková dlažba pražského typu z dvacátých let 20. století. Její pískové lože spočívalo na povrchu dláždění z bílých kamenů místního vápence (19. století). Nejstarší registrovanou, ještě asi také novověkou komunikační úroveň představovala drobná valounková dlažba v hl. 35–45 cm pod terénem, dobře patrná ve stěnách výkopu podél severní strany domu čp. 30 při napojení Sportovní ulice ke Klášterní. Před východní stranou domů čp. 30 a 63 v Klášterní ulici ležela již zmíněná mozaiková dlažba chodníku přímo na destruktivních vrstvách a zbytkách zdí odbouraných částí obou novověkých domů, jejichž uliční čára byla do dnešní linie posunuta až ve dvacátých letech 20. století.

Jiří Bernat

11. Český Brod, okr. Kolín

1. Křižovatka ulic Masarykovy, Tyršovy, Komenského a Kollárovy, č. parc. 919/1; JTSK 712073/1048581.

2. Oprava vodovodu a kanalizace; květen 2011.

3. Středověk, městský příkop.

Výkopové práce zastihly výplň městského příkopu, zřízeného v 15. století. Zanikl ve století 19. Zachycena byla také starší kanalizační štol, vyzděná z cihel.

Jan Frolík – Miroslav Křemen

12. Český Brod, okr. Kolín

1. Ulice Kounická a Pod Hájem; č. parc. 749/33, 765/2; JTSK 712009/1047992, 711986/1047953, 711956/1047901, 711875/1047932.

2. Vodovod a kanalizace; červen 2011.

3. Keramika, středověk a novověk.

Z povrchové vrstvy byly získány zlomky středověké a raně novověké keramiky, pravděpodobně vyvezené na původní pole s hnojem.

Jan Frolík – Miroslav Křemen

13. Český Brod, okr. Kolín

1. Nám. Arnošta z Pardubic, čp. 25; JTSK 711784/1048714.

2. Havárie kanalizace v průjezdu domu; květen 2011.

3. Středověké souvrství.

Výkop zachytil souvrství pouze na základě stratigrafie datované do středověku. Překryto bylo stavebními vrstvami, souvisejícími s výstavbou stojící budovy.

Jan Frolík – Miroslav Křemen

14. Český Brod, okr. Kolín

1. Nám. Arnošta z Pardubic, čp. 12; JTSK 711918/1048692.

2. Geodetické zaměření sklepů; listopad 2011.

3. Středověk až novověk, sklepy.

Dokumentován byl sklep se vstupním půlkruhovým portálem s okoseným ostěním z předhusitského období. Sklep byl upravován či přestavován v 16./17. století a v 19. století. Část sklepů mladších vývojových fází zasahuje mimo půdorys domu pod náměstí.

Jan Frolík – Miroslav Křemen

15. Český Brod, okr. Kolín

1. Nám. Arnošta z Pardubic, čp. 47; JTSK 711935/1048788.

2. Geodetické zaměření sklepů; listopad 2011.

3. Středověk až novověk, sklepy; obr. 8.

Složitá soustava sklepů s nejstarší částí z předhusitského období (okosený portál, přístupný šíjí přímo z náměstí). Sklep byl upravován v 16./17. století (půlkruhový neokosený portál, pravoúhlý okosený portál). Dům byl radikálně přestavěn v 19. století, takže jeho rozvržení neodpovídá půdorysnému uspořádání sklepů.

Jan Frolík – Miroslav Křemen



Obr. 8. Český Brod, okr. Kolín. Nám. Arnošta z Pardubic, čp. 47. Portál ze 14. století, kterým se vstupovalo šíjí přímo z náměstí. V zadržce druhotně užitý architektonické články. Foto J. Frolík

16. Český Brod, okr. Kolín

1. Ul. Kounická II, č. parc. 765/27, 765/43, 765/74; JTSK 711988/1047955, 711957/1047897, 711873/1047933, 711912/1047998.

2. Výkopy pro kabely, skrývka pro 6 rodinných domů; srpen až září 2011.

3. Keramika, zemědělský pravěk, středověk, novověk.

Při skrývce a ve výkopech nebyly zjištěny archeologické objekty, nalezená keramika pochází ze sběru z povrchové vrstvy zeminy.

Jan Frolík – Miroslav Křemen

17. Český Brod, okr. Kolín

1. Ul. Jana Kouly, č. parc. 115/4, 115/6; JTSK 711658/1048604 (rodinný dům) a 711660/1048621 (bytový dům).

2. Rodinný a bytový dům; říjen až listopad 2011.

3. Souvrství, 13. až 16. století.

Ve výkopech pro základy zjištěna mohutná vrstva charakteru náplavu s keramikou 13. až 16. století, překrytá vrstvou uhlíků s keramikou 15. až 16. století. Pravděpodobně se nejedná o intaktní situace, ale o nálezy přemísťené spolu s náplavy.

Jan Frolík – Miroslav Křemen

18. Dobřichov, okr. Kolín

1. Pole SZ od S konce ul. Kalabousek, polní trať Na přední obci, ppč. 160/8; JTSK 699250/1049398, 699417/1049322.

2. Rýha el. kabelu v cestě na připravovaném staveništi RD (pro ppč. 160/9–12,50); červen 2011.

3. Kulturní vrstva (pravěk).

Západně od Výrovky, tmavší hnědé podorničí zasahovalo až na dno rýhy (šíře 35 cm, do hl. 80 cm), zahloubené objekty nezjištěny. Získané zlomky keramiky a mazanice pocházejí z vytěžené hlíny. Pokračování akce v ul. Kalabousek negativní.

Miloš Vávra

19. Dojetřice, okr. Benešov

1. Parc. č. 5/1, 39, 457, 458; ZM 13-33-04, plocha 96:298, 97:299, 110:293, 123:292, 122:290, 110:292, 100:290, 98:293, 99:296.

2. Venkovní vedení NN, kNN; červenec–srpen 2011.

3. Novověká dlažba.

Jámy pro sloupky nadzemního vedení nízkého napětí, výkopy pro patky rozvodných skříní a rýhy pro kabely zasáhly intravilán vesnice včetně jejího historického jádra. V rýze na jižní straně silnice byla podél parcely č. 58 pozorována navážka škvárovité vrstvy s množstvím železných zlomků a strusky. Podle ústní informace se však jedná o odpad z místní kovovýroby až ze třicátých a čtyřicátých let 20. století. V rýze u vjezdu do dvora čp. 8 (na ppč. 5/1) a ve výkopu pro rozvaděč na parcele č. 58 před domem čp. 3 se ukázaly profily menších jam, podle nálezů však rovněž novodobých. Pouze na parcele č. 39, podél jižní hranice parcely č. 52, se ve stěnách rýhy pod

mladším souvrstvím objevil v hl. 40–50 cm pod terémem úsek patrně novověké kamenné dlažby.

Jiří Bernat

20. Dolní Bousov, okr. Mladá Boleslav

1. Parc. 16/3; 50°26'20.181"N, 15°7'36.841"E.

2. Přístavba prodejny.

3. Středověk–novověk.

Ve výkopech pro základy přístavby v zadním traktu prodejny na náměstí T. G. M. byly zjištěny vrstvy od 16. století po dnešek. Zdokumentován byl mj. relikv objektu se stopami dřevěné podlahy.

Filip Krásný

21. Dolní Břežany, okr. Praha-západ

1. Intravilán obce, ul. Na Panský, Ke Zlatníkům, ppč. 500/2; JTSK (linie) 741980/1057053, 741985/1057106, 741988/1057110, 741989/1057117, 741930/1057180, 741874/1057223.

2. Kabel NN; září 2011.

3. Sídlní areál – novověká jáma, nedatovaná sloupová jáma.

Rýha o celkové délce asi 200 m byla vyhloubena převážně do recentních uloženin. Pouze před domem čp. 7 u napojení ulice Na Panský do Jílovské se ve východní stěně rýhy ukázaly dva objekty zahloubené do skalního podloží. Novověká jáma (obj. 1) obsahovala kromě uhlíků jen ojedinelé zlomky stavební keramiky; blízká sloupová jáma (obj. 2) neobsahovala žádné nálezy a zůstala nedatována.

Jiří Bernat

22. Dolní Břežany, okr. Praha-západ

1. Ulice V Zahradách, ppč. 101/3; ZM 12-42-13, linie 27:201, 28:203, 32:201, 33:195.

2. Vodovod a splašková kanalizace, STL plynovod a přípojky, výměna povrchu komunikace; duben–květen 2011.

3. Pravěký sídlní areál – kulturní vrstva, zahloubené objekty kultury s lineární keramikou a nedatované pravěké objekty.

Rýha pro vodovod a kanalizaci o délce 80 m navázala na úsek sledovaný už v roce 2008 v jižní části ulice V Zahradách. Pokračování výkopu v roce 2011 zasáhlo dvě kumulace zahloubených objektů. Jedna z nich se nacházela na konci slepé ulice (obj. 1–3, soujámí, objekty v superpozicích), další skupinu (obj. 4–7, jámy, zásobní jáma?, superpozice) porušil úsek rýhy u zalomení ulice před vjezdem na ppč. 101/1. Jednotlivé sídlní objekty (obj. 8–10A, jámy) byly pak zachyceny v jižní části trasy podél přilehlé parcely č. 105/3. Hloubení přípojek vedlo k opětovnému narušení komplexu jam (obj. 2) a u parcely č. 105/1 ještě k zasažení nově zjištěné mělké jámy (obj. 11). Také výkop pro vodoměrnou šachtu na ppč. 101/1 zničil větší část jiné jámy (obj. 12). Po zasypaní rýhy vodovodu a kanalizace probíhaly výkopové práce pro stavbu STL plynovodu a přípojek, a to v celé délce ulice až k jejímu napojení na ulici V Zahradách. V rýze pro plynovod se jako poslední zasažený objekt ukázala větší mělká jáma (obj. 13), situovaná v úseku mezi přilehlými

ppč. 105/1 a 105/5. Po pokládce a zasypání inženýrských sítí následovala skrývka pro nový podklad komunikace (š. 6,0 m, d. cca 100 m). V severní části ulice byl skrývkou odtěžen nejen povrch a podklad provizorní komunikace, ale místy zasaženo i tmavé hlinité souvrství, které ve své spodní partii vyplňuje jako půdní typ rozsáhlejší mělkou depresí podloží a jako kulturní vrstva překrývá svojí vrchní částí pravěké sídlištní objekty. Na ploše skrývky byl zaměřen jižní okraj zmíněné deprese (u hranice přílehlých ppč. 105/1 a 105/2) a v jedné ze vsakovacích jímek odvodnění komunikace u severního lomu ulice (před vjezdem na ppč. 101/1) byla na dalším řezu dokumentována superpozice zahloubených objektů (obj. 4), poškozená už dříve také rýhou vodovodu a kanalizace. Datovatelné objekty z ulice V Zahradách se hlásí jediné ke kultuře s lineární keramikou. Vzorkováním výplní objektů a kulturní vrstvy se kromě nepočtených zlomků keramiky podařilo získat i několik broušených nástrojů a dokladů štípané industrie.

Jiří Bernat

23. Dolní Břežany, okr. Praha-západ

1. Ulice V Zahradách, ppč. 105/3, ZM 12-42-13, okolí 33:200.
2. Stavba rodinného domu; květen–červen 2011.
3. Sídlíštní objekty kultury s lineární keramikou a nedatované pravěké objekty.

Základové rýhy nepodsklepeného rodinného domu a výkopy přípojek inženýrských sítí porušily 9 zahloubených pravěkých sídlištních objektů, které byly většinou dokumentovány na řezech a vzorkovány. Nepočtené keramické nálezy datují část objektů do období kultury s lineární keramikou.

Jiří Bernat

24. Dolní Břežany, okr. Praha-západ

1. Ulice V Zahradách, ppč. 105/5, ZM 12-42-13, plocha 27:201, 29:202, 31:201, 32:198, 28:197.
2. Stavba rodinného domu, terénní a zahradní úpravy; leden–říjen 2011.
3. Sídlíštní objekty kultury s lineární keramikou, nedatované pravěké objekty, novověká jáma.

Během záchranného výzkum zahájeného v roce 2010 bylo registrováno 41 zahloubených sídlištních objektů (komplexy objektů – soujámí, jednotlivé jámy a sloupové jámy), většinou na řezech ve stěnách různých stavebních výkopů a rýh inženýrských sítí. Až v samotném závěru stavby se při terénních úpravách zahrady při jižní hranici pozemku podařilo zachytit archeologické situace i v ploše na skrývce nepravidelného půdorysu (š. 9–13 m, d. 30 m). Datovatelné objekty náleží kromě jedné novověké jámy (obj. 39) kultuře s lineární keramikou. Všechna zachycená soujámí (patrně tzv. stavební jámy) jsou delšími osami orientována přibližně ve směru SZ–JV a určují pravděpodobně i orientaci nadzemních staveb. Z několika sloupových jam na poměrně malé ploše výzkumu nebylo však možné doplnit ani část půdorysu některého z předpokládaných dlouhých neolitických domů.

Jiří Bernat

25. Dolní Břežany, okr. Praha-západ

1. Ulice Na Pramenu, ppč. 459/41; ZM 12-42-13, okolí 33:181.
2. Stavba rodinného domu; září 2011.
3. Jáma bez datovatelných nálezů v pravěkém polykulturním sídelním areálu.

V roce 2011 probíhaly poslední zemní práce na stavbě, která byla archeologicky sledována už od roku 2010. Ve výkopu pro sběrnou jámku na dešťovou vodu v blízkosti severozápadního nároží nového rodinného domu bylo možné na řezu dlouhém 2 m dokumentovat část velké jámy, která se zahlubovala do půdního typu a do podloží (dno objektu v hl. 1,2 m pod terémem). Z výplně jámy nejsou k dispozici žádné nálezy, ale její tmavá a silně ulehlá hlinitá výplň je na lokalitě typická pro neolitické objekty.

Jiří Bernat

26. Dolní Břežany, okr. Praha-západ

1. Jílovská ul., ppč. 464/1, 12-42-13, plocha, 37:201, 39:201, 39:197, 37:196.
2. Terénní úpravy pozemku; září 2011.
3. Stopy středověké až novověké komunikační aktivity.

Zemní práce byly vedeny záměrem zvednout terén na úroveň ulice K Zámecké oboře, přiléhající ke krátké jižní straně pozemku. Prohlubeň na ppč. 464/1 byla doposud dochovaným úsekem někdejší dlouhé liniové terénní deprese, která se na jih rozbíhala v několik větví. Hlavními byly dvě trasy, kterými podle novověkých archivních map probíhaly úvozy z Dolních Břežan směrem k Jílovému u Prahy. Západní trasou vedla od polohy Na rovném podle samotné cesty také strouha s drobnou vodotečí. Vznik a následnou erozi systému liniových objektů na jih od Dolních Břežan podnítila zřejmě středověká a novověká, ale možná už pravěká komunikační aktivita. Skrývka před zavážením porušila jen nepatrně západní stěnu úvozu. Akce nepřinesla žádné movité archeologické nálezy.

Jiří Bernat

27. Dolní Břežany, okr. Praha-západ

1. Za Příkopem, ulice K Hradišťátku, ppč. 391/46; ZM 12-42-12, okolí 417:46.
2. Stavba rodinného domu; duben 2011.
3. Odvodnění plužiny z mladšího novověku.

Již na skrývce byla registrována obdobná situace, jakou na sousedním pozemku č. 391/47 zachytil vedle pravěkých objektů výzkum ÚAPPSC v r. 2008. Nejméně tři novověké, ale nesoučasné drenážní výkopy přetínaly ve směru J–S stavební parcelu. Nejstaršímu systému náležel asi 1 m široký žlab s kamenným záhozem. Žádné pravěké ani středověké objekty (parcela se nachází nedaleko raně středověkého hradiště) nebyly zemními pracemi porušeny.

Jiří Bernat

28. Dolní Břežany, okr. Praha-západ

1. Lokalita Za Příkopem, ulice K Hradišťátku, ppč. 391/49 u čp. 730; JTSK (linie) 742836/1057338, 742835/1057367.
2. Oplocení pozemku; duben 2011.

3. Sloupová jáma v pravěkém polykulturním sídelním areálu.

Rýha pro základ oplocení na východní straně pozemku podél přilehlé komunikace porušila mezi vjezdem ke garáži a vstupem k domu jednu sloupovou jámu. Ta sice neobsahovala žádné nálezy, ale podle typu výplně je pravěká.

Jiří Bernat

29. Dolní Břežany, okr. Praha-západ

1. Ulice 5. května, dvůr býv. velkostatku u zámku, ppč. 80, 490/5, 600; JTSK (linie) 742199/1057064, 742200/1057086, 742203/1057100, 742196/1057154, 742181/1057162, 742191/1057194, 742186/1057195.

2. Úprava kNN pro st. p. č. 65/18; září–říjen 2011.

3. Areál polykulturního sídliště, pravěké a středověké objekty.

Výkop pro novou přípojku hospodářské budovy ve dvoře malého zámeckého velkostatku souvisel s realizací projektu „Transformace zemědělského brownfield“. Asi 150 m dlouhá rýha probíhala podél západní hranice přilehlého areálu zámku a většinou zasahovala do novodobých a recentních vrstev, které měly charakter mnohonásobných komunikačních úprav plochy dvora. Pouze v severní části dvora u vjezdu, mezi budovou obecního úřadu a vratnicí zámeckého areálu porušila rýha několik zahluobených objektů (pravěká jáma, halštatská jáma, zahluobená středověká stavba RS 4/VS 1), z nichž některé byly následně zkoumány v rámci záchranného výzkumu dvora (viz níže).

Jiří Bernat

30. Dolní Břežany, okr. Praha západ

1. Historické centrum obce za obecním úřadem, ppč. 85, 596, 600; JTSK 742199/1057071, 742211/1057125, 742301/1057100, 742299/1057083, 742248/1057097, 742239/1057064.

2. Úprava nezastavěné plochy v bývalém areálu zemědělského družstva („brownfield“) na veřejné prostranství; říjen–listopad 2011.

3. Osídlení z doby halštatské, středověku (RS 4, RS 4/VS 1) a novověku; *obr. 9*.

Recentně a subrecentně značně narušený prostor byl proříznut několika liniovými výkopy pro kanalizaci, v jejichž stěnách byly identifikovány jak do podloží zahluobené halštatské sídlištní objekty, tak i relikty z konce raného a počátku vrcholného středověku. V některých částech zemních rýh se vyskytly pozůstatky souvrství a terénních úprav z postmedieválního až industriálního období či fragmenty blíže nedatovatelných zdí (kamenných na sucho kladených i kamenocihlových na maltu). Všechny archeologicky pozitivní profily byly kresebně i fotograficky dokumentovány, ovzorkovány a geodeticky zaměřeny.

Zejména v severní a západní části areálu byl pak terén mechanizací snížen kvůli dosažení nivelety plánované zádlažby, a to místy až na úroveň podloží, což umožnilo plošný výzkum objektů, které již byly zjištěny na řezech, i těch nově odkrytých. Silné poškození terénu četnými



Obr. 9. Dolní Břežany, okr. Praha-západ. Středověký zahluobený objekt u vjezdu na zkoumanou plochu z ulice 5. května

novodobými zásahy však způsobilo, že stratigrafické a chronologické vztahy některých zachycených komponent, zejména fragmentů zdiva, se nepodařilo zcela objasnit.

Z doby halštatské pochází několik sídlištních jam; v jednom případě by se snad mohlo jednat o pozůstatek objektu obytného charakteru (polozemnice?). Ze standardního inventáře lze jmenovat především keramiku, mazanici, zvířecí kosti, zlomky železných předmětů a objevily se i části kamenných podložek na mletí obilí.

Podobné spektrum movitých nálezů obsahovaly rovněž zahluobené objekty a zásobnice ze závěru raného a počínajícího vrcholného středověku. Kromě běžných sídlištních objektů z tohoto období zde byla prozkoumána mělká vyhřívací jáma nepravidelně oválného půdorysu, související zřejmě s místní úpravou železné rudy. Ke zpracování železa by mohl mít vztah i další zjištěný objekt, který byl mnohem hlubší a měl nejen výrazné uhlíkaté vrstvy v zásypu, ale také pozůstatky hliněné pece na dně.

Lubor Smejtek

31. Dolní Břežany, okr. Praha-západ

1. Ulice U Parku, ppč. 459/27, 459/28; ZM 12-42-13, plocha 27:201, 29:202, 31:201, 32:198, 28:197.

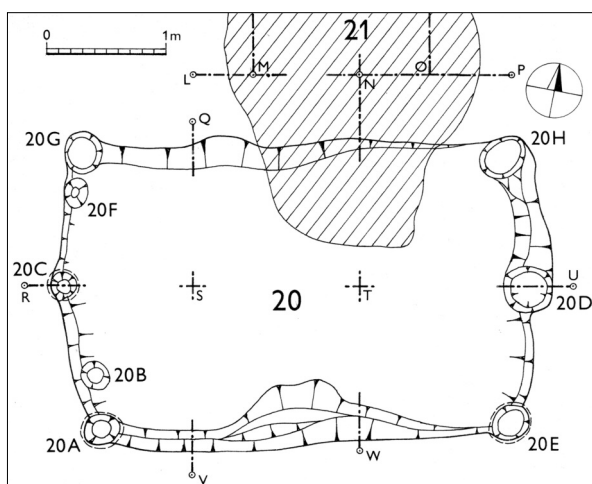
2. Stavba rodinného domu; srpen–září 2011.

3. Polykulturní sídelní areál – kultura s lineární keramikou, stopy aktivit doby bronzové, pozdního halštatu, chata pozdní doby římské–stěhování národů, raně středověká (?) zásobní jáma; *obr. 10–12*.

Na ploše ohrožené hloubením stavební jámy pro suterén velkého rodinného domu a stavbou bazény zachytil výzkum 62 zahluobených sídlištních objektů. Mezi nimi převažovaly jámy a soujámy kultury s lineární keramikou, podařilo se identifikovat i část půdorysu neolitického domu téže kultury. Z mladších objektů byly odkryty dvě náleзовě chudé pozdně halštatské jámy, z nichž jedna obsahovala i příměs drobných zlomků keramiky doby bronzové. Do zkoumané plochy zasahoval svým severním okrajem také areál sídliště pozdní doby římské–stě-



Obr. 10. Dolní Břežany, okr. Praha-západ, ul. U Parku. Chata z pozdní doby římské (obj. 20) a komplex neolitických objektů v jižní části skrývky



Obr. 11. Dolní Břežany, okr. Praha-západ, ul. U Parku. Chata z pozdní doby římské (obj. 20) porušila neolitickou jámu (obj. 21)



Obr. 12. Dolní Břežany, okr. Praha-západ, ul. U Parku. Žernov z výplně raně středověkého objektu 8

hování národů. Mělce zahluobená chata (obj. 20) z tohoto období byla orientována delší osou ve směru V-Z a v kratších stranách půdorysu se vyznačovala trojicí hlubokých sloupových jam. Málo výmluvný soubor nálezů z výplně objektu 20 obsahoval kromě několika malých zlomků keramických nádob, dvou přeslenů a ojedinělých zlomků strusky také mazanici a především zvířecí kosti. Další, s chatou patrně současné germánské objekty zachytil záchranný výzkum na sousední parcele č. 459/29 (viz níže). Ve střední části skrývky patřil k výraznějším zachráněným objektům zbytek raně středověké (?) zásobní jámy (obj. 8), která obsahovala ve zlomcích dva celé mlýnské žernovy.

Jiří Bernat

32. Dolní Břežany, okr. Praha-západ

1. Ulice U Parku, ppč. 459/29; JTSK 742000/1057547.

2. Stavba rodinného domu; říjen 2011.

3. Sídlištní objekty patrně z pozdní doby římské (?). Po skrývce ornice pro základy RD bylo zjištěno několik mělce do podloží zahluobených sídlištních objektů, obsahujících nevýrazné zlomky keramiky, zvířecí kosti a ojedinělé kusy železářské strusky. Nejzajímavější byl menší mělký objekt obdélného půdorysu se sloupovými jámami uprostřed kratších stran, ukazující na existenci nějaké nadzemní dřevěné stavby (chaty). Vzhledem k malému počtu zachycených objektů (6) se zřejmě jedná o okrajovou část germánského sídliště, dokumentovaného také na sousedních parcelách 459/27-28.

Lubor Smejtek

33. Doubravčice, okr. Kolín

1. Horní náves, ppč. 948/1, před st. 33 a ppč. 948/4; JTSK 717731/1053672.

2. Rýha el. kabelu před čp. 16; listopad 2011.

3. Vrstva, pozdní středověk.

Z vytěžených hlíny pocházejí převážně zlomky uvnitř glazované keramiky.

Miloš Vávra

34. Drahelčice, okr. Praha-západ

1. Severozápadní okraj obce; parc. č. 150/55 (JTSK okolo bodu 759377/1046801), 150/59 (JTSK okolo bodu 759281/1046797), 150/69 (JTSK okolo bodu 759324/1046836), 150/70 (JTSK okolo bodu 759346/1046847) a 150/73 (JTSK plocha 759343/1046867, 759339/1046878, 759286/1046876, 759286/1046865).
2. Stavba jednoho řadového a čtyř samotných rodinných domů; duben-září 2011.
3. Téměř 200 sídlištních objektů z mladší doby bronzové a tři hroby ze starší doby bronzové; *fototab. 23:2, 3.*

Poloha se rozkládá na nepatrném východním svahu cca 100–250 m od Radotínského potoka. V letech 2009 a 2010 byla prozkoumána plocha pro budoucí komunikace a pět ploch pro řadové domy. Celkově bylo odkryto 456 sídlištních objektů z mladší doby bronzové. V roce 2011 byl proveden záchranný výzkum na stavbě čtyř rodinných a jednoho řadového domu.

Na parcele č. 150/55 (rodinný dům) byly zdokumentovány v základových pasech dva zásobní objekty. Většina plochy staveniště byla zničena již při předchozích stavebních činnostech.

Na parcele č. 150/59 (rodinný dům) bylo celkem prozkoumáno 71 archeologických situací: 60 kůlových jam, 6 zásobních jam a 2 jámy s nejasnou funkcí z mladší doby bronzové a 3 hroby ze starší doby bronzové. Poprvé tak byly zjištěny kostrové hroby únětické kultury. Hrob 458 patrně představuje sekundární pohřeb dvou jedinců vybavených jednou keramickou nádobou. V hrobové jámě 518 byl umístěn dětský kostrový pohřeb, který byl porušen pohřbem jedince uloženého na pravém boku. Pohřební výbavu reprezentuje jednoduchá bronzová vlasová ozdoba a keramický džbán s koflíkem. Hrob 519 představuje pohřeb jedince ve skrčené poloze na pravém boku umístěného do staršího kostrového hrobu. Z hmotných nálezů hrob obsahoval pouze keramickou misku a hrnec.

Na parcele č. 150/69 (rodinný dům) bylo odhaleno 31 sídlištních objektů (17 kůlových jam, 10 zásobních jam a 4 jámy s nejasnou funkcí) z mladší doby bronzové.

Na parcele č. 150/70 (rodinný dům) bylo celkem prozkoumáno 18 archeologických situací z mladší doby bronzové: 14 kůlových jam, 1 hliník a 3 jámy s nejasnou funkcí.

Na parcele č. 150/73 (řadový dům) bylo odkryto 61 archeologických situací z mladší doby bronzové: 51 kůlových jam, 6 zásobních jam, 1 hliník, 2 jámy a objekt s nejasnou funkcí. Kůlové jámy vytvářejí dvě řady o 10 a 16 kůlech. Bohužel malá velikost skryté plochy nedovoluje rozhodnout, jedná li se o ohrazení nebo součásti stavby. V horní části zásobního objektu 457 se nacházela část lidské kostry.

Bohatší archeologický materiál poskytly na všech plochách pouze hliníky, zásobní jámy a jámy nejasné funkce. Při výzkumu bylo celkem získáno několik desítek tisíc kusů pravěké keramiky, mazanice ze stavebních konstrukcí a pecí, zlomků zvířecích kostí, kamenných, kostěných a bronzových artefaktů.

Daniel Stolz – Dana Stolzová

35. Holubice, okr. Praha-západ

1. Intravilán obce, obratiště autobusů za obecním úřadem; JTSK (plocha) 750146/1029170, 750140/1029170, 750140/1029195, 750145/1029195.
2. Nové inženýrské sítě; září 2011.
3. Sídlištní aktivita, latén.

V rýze pro kanalizaci byl zachycen sídlištní objekt, pravděpodobně polozemnice (?). Celý objekt nebylo možno odkryt. Zdokumentován a ověřován byl pouze na řezu.

Lucia Šulová

36. Hostomice, okr. Beroun


1. Náměstí, ppč. 1100/3; JTSK (okolí bodu) 773378/1068188.
2. Přestavba rodinného domu; červen 2011.
3. Zjištěny reliкty předchozí stavební činnosti na parcele, novověk; *obr. 13.*

Při přestavbě rodinného domu byly zjištěny novověké archeologické situace, které byly zdokumentovány, zaměřeny a vzorkovány.

Tomáš Polišenský



Obr. 13. Hostomice, okr. Beroun. Novověké stavební reliкty



Obr. 14. Hradenín, okr. Kolín, ppč. 124/6. Obj. 1, pravěk

37. Hradenín, okr. Kolín

1. Severní okraj obce, ppč. 124/6; okolí bodu 699843/1055072.

2. Základy RD (st. 115); listopad 2011.

3. Sídlištní objekt, pravěk; *obr. 14.*

Skrývka ornice do 25 cm. Základové pasy širší 40 cm, do hl. 90 cm. Hnědá hlinitá ornice 30 cm, podloží spraš. V JZ části základů (v západním a prostředním pasu) zachycen objekt č. 1 převážně s plochým dnem v hl. 60 cm od sníženého povrchu. Z tmavší hnědé hlinité výplně získány zlomky keramiky.

Miloš Vávra

38. Hradové Střimelice, okr. Praha-východ

1. Intravilán vsi, ppč. 1171/1; ZM 13-31-23, linie 181:299, 184:299.

2. Přemístění nadzemního vedení NN u čp. 26 – dvě jámy pro nové betonové sloupy; červenec 2011.

3. Sídlištní situace mladšího novověku.

Ve stěně výkopu pro jeden ze sloupů byl registrován líc kamenného, na hlínu kladeného zdíva, které je evidentně podle polohy i terénní konfigurace zasypaným pozůstatkem pokračování novověké opěrné zdi zahrádky sousední drobné chalupy čp. 37, která byla s několika dalšími objekty vestavěna do prostoru svazité trojúhelníkovité návsi.

Jiří Bernat

39. Hředle, okr. Beroun

1. Jihovýchodní okraj obce; par. č. 1292/3; JTSK okolo bodu 780915/1058812.

2. Stavba bazénu a přípojky NN; duben a říjen 2011.

3. Neolit, časný eneolit a zemědělský pravěk.

Poloha se rozkládá v nivě na pravém břehu Stroupinského potoka. Ve výkopu pro kabel NN byla zachycena vrstva s neolitickými nálezy. V jámě pro bazén byla zdokumentována vrstva a dva objekty, z nichž jeden obsahoval chudé nálezy kultury s lineární keramikou. Ve vykopané zemině ze základů rodinného domu (jeho stavba nebyla ohlášena) byly nalezeny početné keramické zlomky kultury lineární, kultury vypíchané, z časného eneolitu a pravděpodobně z dalšího pravěkého období.

Daniel Stolz – Dana Stolzová

40. Chotětov, okr. Mladá Boleslav

1. Parc. č. 1026; 50°20'7.775"N, 14°48'8.229"E.

2. Základy rodinného domu.

3. Eneolit, novověk.

V základových pasech rodinného domu byly dokumentovány jámové objekty eneolitického stáří. Dále byly zjištěny terénní zásahy z konce 19. století, kdy na této parcele vznikla menší hospodářská usedlost.

Filip Krásný

41. Jevany, okr. Praha-východ

1. Mezi ul. Sportovní a Kozojedskou (u osady Kociánka), ppč. 186/26; mezi body 717015/1059245; 716923/1059326.

2. Rýha el. kabelu pro MŠ; červen 2011.

3. Vrstva, středověk.

Ve svahu nad potokem a Kozojedskou ulicí, širší rýhy 50 cm, do hl. 100 cm, před ppč. 191/25 a 193/4 na profilech rýhy zachycena tmavší hnědá vrstva (od hl. 40/80 cm až na dno rýhy). Z vytěžené hlíny získány zlomky keramiky. Hloubení souběžně položené rýhy kanalizace nebylo ohlášeno. Podloží v Kozojedské ul. (úpatí svahu) tvořila sprašová hlína.

Miloš Vávra

42. Klášter Hradiště nad Jizerou, okr. Mladá Boleslav

1. Areál pivovaru Klášter, ppč. 66/1, 50°31'28.109"N, 14°56'53.396"E.

2. Základy pro nový zásobník CO₂.

3. Novověk; *obr. 15.*

V základových pasech byly zaznamenány archeologické situace z novověku, pravděpodobně renesance. Jednalo se o souvrství obsahující fragmenty keramiky a kamnových kachlů. Pod ním byla zachycena suť, obsahující štípanou břidlici (střešní krytina?), která tvořila i dno výkopu. Ač se výkop nacházel v místě lodi cisterciáckého kostela, starší archeologické nálezy zachyceny nebyly.

Lucie Čiháková



Obr. 15. Klášter Hradiště nad Jizerou, okr. Mladá Boleslav. Novověké souvrství

43. Kněžívka, okr. Praha-západ

1. Severní okraj obce, poloha Za Špýcharem, par. č. 335/1; JTSK (plocha) 752420/1036051, 752316/1035965, 752275/1036038, 752387/1036107.

2. Stavba retenční nádrže, skladů, manipulační plochy a administrativní budovy a parkoviště; říjen 2010–květen 2011.

3. Polykulturní sídliště, převážně halštat, Ha D1a/LT A, pohřební aktivita v sídl. objektu – k. řivnáčská; *obr. 16; fototab. 24.*

Výzkum navazuje na plochy pod logistickým centrem zkoumané již v devadesátých letech, kdy zde byly zjištěny hlavně nálezy z časně laténského období. Započal v říjnu 2010 a pokračoval do konce května 2011. Na sídlišti bylo prozkoumáno a zdokumentováno několik desítek zahloubených objektů – domů, dílen, pecí a jiných výrobních zařízení, několik stovek kúlových jamek jako pozůstatků po nadzemních stavbách (domy dřevěné konstrukce omazané mazanicí, ohrady, různé přístřešky ap.). Většinu objektů lze řadit do pozdně halštatského až časně laténského období, severní část sídliště však vykazuje starší tradici. Některé objekty můžeme přiřadit již kultuře bylanské. V kulturní vrstvě na ploše a v hlinících se vyskytovaly také keramické zlomky doby bronzové, ojediněle neolitické a eneolitické.

Nejpozoruhodnějším nálezem byla chata z období řivnáčské kultury. Stavba o rozměrech cca 3 × 3,5 m zřejmě původně sloužila jako obytný či výrobní objekt. Po celém obvodu chaty byly nalezeny ve dvou řadách malé kúlové jamky – stopy po menších dřevěných kúlech (tyčích). Mezi nimi mohl být proutěný výplet s izolací uvnitř dvojité stěny. Ve výplni objektu bylo nalezeno množství pracovního odpadu vznikajícího při výrobě broušené a štípané industrie, což naznačuje, že tato výroba probíhala přímo zde. Unikátem je zvláštní rituální uložení šesti jedinců na podlaze chaty. Dvě dvojice nebožtíků ležely přes sebe tak, že jejich poloha připomínala tvar kříže. Překříženy byly v oblasti břicha, obličejovou částí k sobě, jakoby si hleděli do očí. Dvě další dětské kostičky, které se dochovaly ve velmi špatném stavu, byly uloženy jednotlivě. Celkem zde bylo pochováno pět dětí a jeden dospělý muž.

Lucia Šulová

44. Kolín, okr. Kolín

1. Štáralka, trať U sokola, ppč. 1767/1,2; 1769/2; okolí bodu 686743/1059340.

2. Závod KOPOS, Havlíčkova ul., rozšíření skladové plochy o 8 000 m²; podzim 2011

3. Sídlní areál, neolit; žárové pohřby; *obr. 17*.

Na mírném svahu SV od trasy městského obchvatu, v dolní části se splachy světlé hlíny, podloží spraš. Zachycen úsek neolitického sídlního areálu a pohřební aktivita, obj. 1–17 (vypíchaná ker.; 2× žárový hrob, nedatováno). Objekt 1, skrývkou poškozený žárový hrob (podstava nádoby a ojedinělé spálené kosti); objekt 17 (žárový hrob, jamka se spálenými kostmi bez dalších přídavek); objekty č. 2–16 sídlní jamy (vypíchaná ker.) a ojedinělé kúlové jamky. V nejvyšší části skryté plochy zaměřeny objekty č. 18–28 (nezkoumány, znovu zakryty; nedostatek financí ze strany investora).

Miloš Vávra



Obr. 16. Kněžívka, okr. Praha-západ. Objekt 645, rituální pohřeb šesti jedinců v sídlním objektu kultury řivnáčské



Obr. 17. Kolín, okr. Kolín, Štáralka. Část velkého hliníku (obj. 8), kultura s vypíchanou keramikou

45. Kouty, okr. Nymburk

1. Poloha Na Pátecku, J od křižovatky II/329 a silnice III. tř. Kouty-Pátek; JTSK (bod) 690105.39/1039113.82.

2. Výkop pro vodovod; září 2011.

3. Zahloubený objekt (polozemnice?), LT (C–D?); vrstva, nedatovaný pravěk.

Výkop pro vodovod o šířce 60 cm a hloubce cca 140 až 160 cm vedený podél silnice Pátek–Kouty prošel i kolem nevýrazné kóty s nadm. výškou 198 m. Ve vzdálenosti cca 50 m od křižovatky se silnicí II/329 byl v hloubce 160 cm zachycen mělce zahloubený objekt s plochým, rovným dnem a rovnoběžnými hranami. Jeho výplň poskytl soubor laténské keramiky, zvířecích kostí a mazanice. Těsně za severní hranou objektu byla zachycena kú-

lová jamka o průměru cca 15 cm. S jistou dávkou opatrnosti (objekt byl výkopem pouze protnut) by se vzhledem k tvaru a rozměrům objektu mohlo jednat o polozemnici.

Zhruba 30 m jižně od objektu začíná v hloubce cca 160 cm nevýrazná kulturní vrstva s četnou, bez výjimky nezdobenou keramikou, a to patrně starší než byla zachycena ve výše popsaném objektu. Vrstva byla rovněž sledována severně od křižovatky, kde vystupuje v podobné hloubce. Rozsah této vrstvy sledovaný místy v linii výkopu je tak minimálně 200 m.

Luděk Kos

46. Kovanice, okr. Nymburk

1. Pole S od silnice Kovanice–Chvalovice, pč.

888/75; JTSK (bod) 695044.82/1040563.

2. Výkop pro stožár vysokého napětí; srpen 2011.

3. Jáma, nálezy z ornice; neurčený pravěk.

V severním profilu výkopu zachycen zahloubený objekt, jáma (sloupová?), hluboká 30 cm. Z profilu získán malý vzorek pravěké nezdobené keramiky.

Luděk Kos

47. Krakovany, okr. Kolín

1. V cestě na novém staveništi RD, ppč. 890/20; okolí bodu 676164/1054473.

2. Rýha el. kabelu pro 19 RD; květen 2011, pokračování dozoru z r. 2010.

3. Vrstva, středověk (13. století).

Šíře rýhy 30 cm, do hl. 70 cm. V severní křižovatce cest (před ppč. 81/7) v hl. 30–50 cm zachycena podorniční tmavě hnědá jílovitá vrstva s nálezy zlomků keramiky, mazanice, lomových kamenů a železářské strusky.

Dražen Šťastný

48. Lhota u Dolních Břežan, okr. Praha-západ

1. Náves s okolím – ul. K Břežanům, K Ohrobci, K Rybníčku, Na Průhonu, U Statků, ppč. 6/1, 351/1, 359, 382/1, 382/5, 382/7, 382/19, 382/11, 382/20, 390; ZM 12-42-12, plocha 294:147, 306:150, 310:148, 311:144, 303:136, 300:135, 298:146.

2. Regenerace historické návsi; duben–červenec 2011.

3. Historické jádro vsi, novověké situace a nálezy. V závislosti na postupu stavebních prací byly postupně sledovány různorodé terénní zásahy – rýhy pro novou dešťovou kanalizaci, plochy skrývek pro nové podklady komunikací a dozorováno i čištění návěsního rybníka. Drobná pozitivní zjištění přinesla však jen stavba kanalizace. Rýha pro kanalizační stoku podél jižní strany ulice Na Průhonu, probíhající od návsi k západu, porušila a zčásti také odkryla severní líc zdi z místního lomového kamene. Patrně novověká ohradní zeď byla zčásti odbourána a zasypana až relativně nedávno, v šedesátých a sedmdesátých letech 20. století při výškovém vyrovnání komunikace a zavážení přilehlé rokle. Stejně kamenné zidky, stavěné většinou nasucho, nebo pojené hlinou, ohrazovaly usedlosti ve vsi, lemovaly všechny cesty a za humny i obvod zástavby. Pro obec kdysi typické, téměř souvislé kamenné hrazení je nad úrovní terénu zacho-

váno ve Lhotě dnes již jen místy. Před domem čp. 9 zničil výkop pro stoku kamenný mostek s cihelnou klenbou, který před vjezdem do dvora usedlosti překonával hlubokou strouhu, probíhající původně podél západní strany návsi. Strouha byla i s přemostěním zasypana až v sedmdesátých letech 20. století. Severně od mostu, ještě před čp. 9, porušila rýha větší jámu. Do této jámy, vyhloubené podle ústní informace kolem roku 1970, vyházeli tehdejší majitelé domku čp. 16 vestavěného do návsi část staršího domovního inventáře. Vzorkování jámy přineslo četné fragmenty rukodělné hrčiny mladšího novověku, a to včetně nádob z provozu černé kuchyně. Mezi nálezy se ojediněle vyskytla i keramika raně novověké technologie (režná redukční hrčina).

Jiří Bernat

49. Libodřice, okr. Kolín

1. Malá ulička podle čp. 71, ppč. 686/7; okolí bodu 696701/1058413.

2. El. kabel pro čp. 3; listopad 2011.

3. Vrstva, středověk.

V uličce u čp. 71 (st. 79) a před čp. 117 (st. 120) z vytěžené hlíny získány zlomky keramiky.

Miloš Vávra

50. Lstiboř, okr. Kolín

1. Centrum obce, V od kostela a S část návsi, před čp. 19, 22, 23; okolí bodu 708406/1048453, 708406/1048453, 708406/1048453.

2. El. kabely (rekonstrukce středu obce), ppč. 193/1 (před st. 9, 22, 23); únor–březen 2011.

3. Vrstvy, d. halštatská, středověk, pozdní středověk.

Zlomky keramiky z vytěžené hlíny. Před čp. 19 (středověk), před čp. 22 (d. halštatská), před čp. 23 (pozdní středověk).

Miloš Vávra

51. Lysá nad Labem, okr. Nymburk

1. Náměstí Bedřicha Hrozného, ppč. 3451/1, 3451/45; 711380/1034404, 711531/1034377.

2. Rekonstrukce ulice včetně inženýrských sítí, revitalizace parku; od března 2011.

3. Vrcholný středověk a novověk (16.–18. stol.); obr. 18–21.



Obr. 18. Lysá nad Labem, okr. Nymburk. Čtvercová síť v ploše severní komunikace na náměstí Bedřicha Hrozného




Obr. 19. Lysá nad Labem, okr. Nymburk. Relikt raně středověké pece s upraveným plochým dnem a s předpečním manipulačním prostorem



Obr. 20. Lysá nad Labem, okr. Nymburk. Pohled od východu na závěr kostela Sv. Jana Křtitele

V březnu 2011 byla zahájena rekonstrukce horní části náměstí Bedřicha Hrozného. Dle stavebního harmonogramu byla zahájena skrývka povrchu horní komunikace při severním okraji náměstí. Archeologický výzkum tak volně navázal na rekonstruovaný úsek silnice z konce loňského roku. Stejně jako v předešlé etapě bylo pod recentními zásypy vozovky odkryto silné kulturní souvrství nasedající na písčité podloží, do něhož byly zahloubeny četné



Obr. 21. Lysá nad Labem, okr. Nymburk, dokumentace lidských ostatků

sídlištní objekty převážně vrcholně středověkého stáří. Terénní práce postupovaly plynule až k místu předpokládaného výskytu obvodového zdiva hřbitova, který zde sloužil svému účelu až do druhé poloviny 18. století, kdy byl zcela zrušen. Současně s dokumentací prvních lidských ostatků v prostoru komunikace došlo k odhalení také části presbytáře původního kostela Sv. Jana Křtitele, jehož půdorys je znám z map stabilního katastru z počátku 19. století. Na základě dohody s investorem akce, městem Lysá nad Labem, bylo dohodnuto ověření zbylé části půdorysu kostela sondáží za účelem následného vnesení půdorysu zdiva do rekonstruovaného povrchu parku. Vzhledem k rozsahu stavebních prací v prostoru komunikace bylo přistoupeno k vyzvednutí všech lidských ostatků ležících v trase inženýrských sítí. Počet zdokumentovaných skeletů, nebo jejich částí přesáhl pořadové číslo 700.

Z demografického pohledu odpovídá zastoupení pohlaví i věkové složení populace tehdejšímu průměru. Z patologického hlediska patří k zajímavým nálezům například artrotické změny na kloubech, zhojená zlomenina stehenní kosti, nebo zubní kaz a zubní kámen. K méně příjemným nálezům patří pohřby předčasně narozených dětí, nebo pohřby žen s novorozenci na hrudi. Za zcela ojedinělý nález pak pokládáme tzv. „porod v rakvi“, kdy matka i dítě při neúspěšném porodu zemřou a jsou oba pohřbeni do rakve, kde následkem hnilobných procesů dojde k vypuzení dítěte porodními cestami ven do prostoru rakve. Kromě kosterních ostatků se v hrobech nalézají i drobné devocionálie, jako jsou bronzové křížky, medailónky s reliéfy svatých, keramické a skleněné růžence, korálky a v několika případech také bohatě zdobené drátěné čelenky. Ke staršímu pohřebnímu horizontu řadíme nálezy několika esovitých záušnic o průměru kolem 3 až 3,5 cm. Bohužel ani jediný nález bronzové záušnice nebyl nalezen v rámci hrobového celku.

Lukáš Baloun

52. Lysá nad Labem, okr. Nymburk

1. Intravilán obce, ul. Vodákova, ppč. 189/11; 711552.79/1034522.9.
2. Inženýrské sítě, výkop pro kanalizaci; září 2011.
3. Kulturní souvrství, vrcholný středověk až časný novověk.

Ve výkopu kanalizační přípojky k rodinnému domu bylo odhaleno silně propálené kulturní souvrství s nálezy středověké keramiky. Keramické zlomky byly nalezeny také v dalších úsecích cca 10 m dlouhého výkopu, avšak již bez stratigrafických souvislostí. Mocnost kulturního souvrství není v těchto místech neobvyklá. Parcela domu je situována necelých 100 m od náměstí Bedřicha Hrozného, které je součástí městské památkové zóny města Lysá nad Labem. Dokumentace proběhla formou vzorkování souvrství v celém průběhu výkopu. Akce bohužel proběhla ve značném časovém presu, protože hrozilo narušení statiky blízkého RD s velice mělce založenými základy. Získaný keramický materiál lze zařadit do horizontu vrcholného středověku.

Lukáš Baloun

53. Mladá Boleslav, okr. Mladá Boleslav

1. Ul. Pražská a Svatovítská; 50°24'27.583"N, 14°54'11.560"E.

2. Výkop pro výměnu a prodloužení kanalizace pro projekt Rezidence Svatovítská.

3. Středověk–novověk.

Ve výkopech byla zachycena torza kamenného zdiva. Vzhledem k velkému množství recentních zásahů je nebylo možné blíže datovat.

Lucie Čiháčková

54. Mladá Boleslav, okr. Mladá Boleslav

1. Staroměstské náměstí, ul. 9. května, Železná; 50°24'40.657"N, 14°54'13.572"E.

2. Revitalizace náměstí, výstavba parkovacího domu.

3. Polykulturní – pravěk, mladší doba hradištní, vrcholný středověk, novověk; obr. 22.

Byl dokončen archeologický výzkum vyvolaný revitalizací Staroměstského náměstí a přilehlých ulic, který začal v roce 2010. Práce byly soustředěny v horní partii náměstí (ul. 9. května, prostor před kostelem Nanebevzetí Panny Marie a plocha parkovacího domu). V místě nájezdu do parkovacího domu byla mj. zachycena ve vrstvě z mladší doby hradištní z kosti vyřezaná hlava vlka. Archeologický výzkum na lokalitě trval s přestávkou od března 2010 do listopadu 2011. Celkem z něho pochází přes 17 tisíc sáčků s nálezy v téměř 500 banánových krabicích.

Lucie Čiháčková



Obr. 22. Mladá Boleslav, okr. Mladá Boleslav, Staroměstské náměstí. Plastika vlčí hlavy řezaná z kosti

55. Mladá Boleslav, okr. Mladá Boleslav

1. Komenského nám., 50°24'46.416"N, 14°54'9.279"E.

2. Výměna plynovodu.

3. Novověk.

Ve výkopu před čp. 81 byly zachyceny vrstvy obsahující velké množství stavebního materiálu (cihly, ...) a druhotně přemístěné nálezy, převážně fragmenty keramiky, ale také výrobky z kosti (knoflík). V rýze směrem do Vodkovy ulice a v ulici samé byly zdokumentovány kamenné zdi.

Lucie Čiháčková

56. Mladá Boleslav, okr. Mladá Boleslav

1. Českobratrské náměstí, parc. č. 2005, 260/02; 50°24'50.529"N, 14°54'20.798"E.

2. Výkopy pro optický kabel.

3. Novověk.

V rýze pro optický kabel byly dokumentovány zdi, které lze pravděpodobně ztotožnit s ohradními zdmi, zaznamenanými mj. ještě na plánu města z druhé poloviny 19. století. Tomuto stáří odpovídá i nalezená keramika.

Filip Krásný

57. Mnichovo Hradiště, okr. Mladá Boleslav

1. Poříčská ulice, parc. č. 2272; 50°31'18.851"N, 14°58'20.996"E.

2. Základy rodinného domu.

3. Středověk, novověk.

V proluce po původním domu čp. 11 v Poříčské ulici, blíže Masarykovu náměstí, byly dokumentovány základové vklady pro dostavbu a novostavbu rodinného domu. V profilech byly dokumentovány terénní úpravy a zásahy, datované keramikou do počátku 16. století až novověku. Při dendrochronologické analýze se bohužel nepodařilo určit stáří spáleného trámu, zjištěného při západním okraji plochy výkopu. Snad jej lze ztotožnit s mohutným požárem Mnichova Hradiště v roce 1643.

Filip Krásný

58. Nebovidy, okr. Kolín

1. Hluboký Důl, polní cesta ppč. 589, 798, 799, 804; okolí bodu 686991/1059973, 686896/1059858, 686647/1059878, 686507/1059953.

2. Výstavba polní cesty; červenec–srpen 2011.

3. Sběr při skrývce, pravěk.

Skrývka v trase cesty 40–50 cm, na západ od potoka poškozeno; na východě ornice do 30 cm, tmavší hnědé nadoží dosahovalo na temeni po spodek skrývky. Podloží sprašová hlína. Na svahu východně od Nebovidského potoka sběrem získány z ornice a podorničí ojedinělé zlomky keramiky.

Miloš Vávra

59. Němčice, okr. Kolín

1. Ppč. 74/1; 50°4'56.814"N, 15°18'32.867"E.

2. Výzkum v místě opakovaně ničené lokality.

3. Mladší doba hradištní až novověk; obr. 23; 24.



Obr. 23. Němčice, okr. Kolín. Výzkum zaniklé vsi Ohaříčky



Obr. 24. Němčice, okr. Kolín. Groš Ferdinanda I.

Vzhledem k plenění lokality detektoráři bylo přikročeno k záchrannému výzkumu v místě největší koncentrace zemních zásahů. I přes značnou zničenost lokality bylo vyzdviženo více než 200 kusů stříbrných mincí, hlavně grošů Vladislava Jagellonského a Ferdinanda I. Byly prozkoumány objekty z pozdního středověku a novověku, které lze spojit s existencí zde lokalizované vsi Ohaříčky, zničené za třicetileté války. Zachycen byl také objekt z mladší doby hradištní.

Lucie Čiháčková

60. Neumětely, okr. Beroun

1. Střed obce; JTSK linie 773893/1065088, 773872/1065116.
2. Pokládka kabelů VN, NN; duben 2011.
3. Vrstva se středověkou keramikou.

Poloha se rozkládá ve středu obce před hřbitovem. Zhruba v úseku 20 m byla zdokumentována vrstva s nepočetnými nálezy středověké keramiky.

Daniel Stolz

61. Nové Strašecí, okr. Rakovník

1. Východně od Nového Strašecí směrem na Stochov; JTSK (plocha) 777770.8/1030710.64, 777780.08/1030749.83, 776513.67 /1030883.87, 776526.16/1030812.58.
2. Revitalizace Strašeckého potoka; květen–červenec 2011.
3. Novověk.

Při dohledu byl zdokumentován ojedinělý nález štípané industrie na souřadnicích 777703.74/1030732.75. Jde o lichoběžníkový pazourek sloužící do křesadlových zbraní; dále byly zachyceny pouze staré meliorační rýhy a geologické situace.

Dana Stolzová



Obr. 25. Nymburk, okr. Nymburk, Okresní soud. Dokumentační úroveň 8, a – blok rostlého podloží, b – průběh chodby pod blokem rostlého podloží; 1–3 – číslované pásy zdiva

62. Nymburk, okr. Nymburk

1. Ul. Soudní, pč. 40/2, budova Okresního soudu; JTSK (bod) 697269.43/1038109.84.
2. Přístavba výtahu a zdvihacího zařízení pro invalidy; prosinec 2011–únor 2012.
3. Zdivo (vrcholný středověk, novověk), zahloubené objekty (rec., novověk, pravěk), vrstva (raný středověk, pravěk); obr. 25.

Výkop o stranách 392 a 312 cm, do konce roku 2011 o dosažené hloubce v nejhlubším bodě 270 cm od dnešního betonového povrchu dvora. V prostoru ze tří stran vymezeném základy budovy soudu z let 1915–1918 zastíženo několik linií zdiva. Dominantními jsou v prostoru linie nejmladší a nejstarší zdi (Zeď 1 a Zeď 2). Nejstarší, na jíl kladená Zeď 2 byla

vsazena do stavební jámy zahloubené do pravěkých a raně středověkých vrstev. Protože obě zdi jsou lícovány na severní stranu a starší zeď je tak nelícovaným týlem přisazena k pravěkým vrstvám, lze předpokládat, že byly zastiženy partie zdí nalézající se pod někdejší povrchem terénu. V místech, kde byla Zeď 2 narušena pozdějšími úpravami prostoru (Zeď 1, resp. stavba soudní budovy) byla ve stěně zásahu do již rostlého podloží odhalena klenba cca 120 cm široké, ražené, cihlami zděné chodby, procházející pod blokem rostlého podloží ve směru S-J. Pokračování výzkumu v roce 2012 identifikovalo chodbu jako 2. patro sklepů, tzv. „loch“, se dvěma výklenky na obě strany chodby a při vybírání její výplně dosáhlo na dno v hloubce 430 cm od povrchu dvora. Vrstvy poskytly soubor nálezů (keramiky, kameniny a skla) předběžně řazený do 17. století.

Jakýkoliv datační moment pro zděné konstrukce je před přihlédnutím ke zpracovávanému SHP pouze předběžný. Nejstarší Zeď 2 je s přihlédnutím ke kontextu a nečetným nálezům přiřaditelná vrcholnému středověku.

Pravěké nálezy ze subtilního nezasaženého bloku podél Zdi 2 tvoří rozsáhlý soubor keramiky pozdně bronzového, čteněji však halštatského stáří (Ha C). Svrchní horizonty bloku obsahovaly rovněž keramiku raně středověkou, spíše mladší středohradištní. Veškeré chronologické závěry jsou pouze předběžné a budou po zpracování výzkumu upřesněny.

Luděk Kos

63. Ohrobec, okr. Praha-západ

1. Západně od středu obce; par. č. 425/57; JTSK okolo bodu 744463/1058880.
2. Stavba rodinného domu; květen 2011.
3. Časně eneolitický hliník.

Poloha se rozkládá na terase nad malou vodotečí. V bezprostředním okolí proběhl již záchranný výzkum při stavbě komunikací a nerealizovaných rodinných domků v letech 1993–1994. Byly zjištěny objekty z eneolitu, doby bronzové, doby halštatské a vrcholného středověku až novověku. V jižní části plochy dotčené parcely byla tehdy prozkoumána část rozsáhlého časně eneolitického hliníku s bohatými nálezy (Bernat *et al.* 1999). Po skrývce ornice pro stavbu rodinného domu se ukázalo, že sem pokračuje neodkrytá severní část tohoto objektu, která byla nyní prozkoumána. Hliník můžeme na základě nálezů zařadit do tzv. post-jordanovského období. Poskytl neobvyklé množství nálezů (keramiky, mazanice, broušené a štípané industrie, mlýnů, otloukačů a podobně), jejichž zpracování bezpochyby významně rozšíří poznání této málo známé epochy.

Jiří Bernat – Daniel Stolz

64. Ondřejov u Prahy, okr. Praha-východ

1. Náměstí 9. května, ppč. 94/1, 98/2, stpč. 117; ZM 13-31-22, plocha 422:318, 423:318, 422:300, 420:300, 420:309, 421:309.
2. Stavba rodinného domu; březen–duben 2011.
3. Vrcholně středověké a novověké sídlištní situace v historickém jádru městečka; obr. 26. Novostavba rodinného domu se nachází na pozemcích č. 94/1 a 98/2 za průjezdnou, nově adaptovanou stodo-



Obr. 26. Ondřejov u Prahy, okr. Praha-východ. Horní část raně novověké studny na řezu v rýze přípojek inž. sítí na st. p. č. 117

lou, kterou s jižní stranou náměstí spojuje úzká cesta (stpč. 117) mezi sousedícími nemovitostmi. Pozemky a stodola sloužily v mladším novověku jako hospodářské zázemí nedalekého domu na náměstí (dnes s poštou) vedle školy. Od náměstí byly v cestě a průjezdem stodoly až k novostavbě kopány postupně dvě paralelní rýhy pro přípojky inženýrských sítí. Pod průjezdem stodoly protly rýhy větší zahloubený objekt s rovným dnem (obj. 1), který je stratigraficky starší než nynější stodola vystavěná ve druhé polovině 19. století. V severních úsecích obou rýh při náměstí se podařilo dokumentovat zaniklou studnu s kamennou obrubou (obj. 2). Vrchní partii studny, zasahující zčásti na sousední stpč. 118, vyplňoval zá-syp z přemístěné požárové destrukce (popel a drobná mazanice) s oj. zlomkem keramiky a raně novověkého kamnového kachle. Při čáře zástavby jižní strany náměstí se pak ukázal větší, v novověku zasypaný suterén (obj. 4). Jeho zachycená jižní stěna neměla patrnou zděnou konstrukci. Zánik obou novověkých objektů lze i podle Cís. otisku stabilního katastru kláštr rozhodně před rok 1841. Mezi studnou a zaniklou zahloubenou stavbou se ve stěnách obou rýh inženýrských sítí ukázal zbytek mělké jámy (obj. 3), kterou zlomky keramických nádob datují do 13. století.

Jiří Bernat

65. Pašinka, okr. Kolín

1. Jižně od hřiště, ppč. 118/62; okolí bodu 690082/1060605, 689954/1060536, 690085/1060612, 689952/1060541.
2. Příprava staveniště RD, el. kabely podle cesty; září 2011.
3. Sídlištní objekty, pravěk (neolit).

Po obou stranách nové cesty v rýhách pro el. kabely dokumentovány sídlištní objekty (obj. 1–7).

Miloš Vávra – Dražen Šťastný

66. Pečky, okr. Kolín

1. Kandie 1, ppč. 1468/97; okolí bodu 699493/1048778.
2. Základy RD; květen 2011.
3. Kostrový hrob, lengyelská kultura.

Základové pasy šíře 25 cm, do hl. 80 cm, ornice do 30 cm, do 60 cm tmavší hnědá hlinitopísčítá, níže zahliněný písek až písek. Při hloubení SZ základového pasu (u západního rohu) porušen kostrový hrob č. 6. Poškozena kostra s lebku dospělého jedince, vyzvednuta kamenná sekerka. Kostrové hroby č. 1–5 odkryty v l. 2007 a 2008 v cestě a na jejím severním okraji (rýha el. kabelu).

Dražen Šťastný

67. Pňov, okr. Kolín

1. Na návsi, ppč. 935/1, před st. 7 a 8; okolí bodu 691203/1049968.

2. El. kabely; srpen 2011.

3. Jáma, středověk (13. stol.).

Rýha el. kabelu šíře 30 cm, do hl. 70 cm, navážky do 40 cm; ve vzdálenosti 190–220 cm před dvorkem u čp. 19 a čp. 20 zachycen zahluobený objekt široký 260 cm s tmavší hnědou výplní zasahující pod dno rýhy. Z vytěžené hlíny získány střepy.

Miloš Vávra

68. Poděbrady, okr. Nymburk

1. Ul. Studentská, pč. 1615/4; JTSK (bod) 692708.11/1043224.76.

2. Výkop pro plynovod; říjen 2011.

3. Jáma, novověk.

Novověká jáma se šikmými stěnami, hl. 35 cm od úrovně zahluobení, hl. 80 cm od současného povrchu, ve výplni glazovaná keramika, zvířecí kosti, zlomky cihel.

Luděk Kos

69. Poděbrady, okr. Nymburk

1. Ul. Pionýrů, u plotu hřiště gymnázia; JTSK (bod) 692692.78/1043074.83.

2. Výkop pro plynovod; září 2011.

3. 4–5 zahluobených objektů, pravěk blíže neurčený.

Ve spodních partiích staršího výkopu pro rekonstruované plynovodní potrubí v hloubce 140 cm byla zachycena superpozice 3–4 objektů a pátý objekt opodál skupiny. Jednalo se o do podloží mělce (do 10 cm) zahluobené jámy s rovným dnem s nečetným nezdobeným pravěkým materiálem.

Luděk Kos

70. Praha-Velká Chuchle

1. Na Hvězdárně, ppč. 991/1, 991/10, 991/11; JTSK (střed plochy) 747075/1051685.

2. Vily Chuchle; říjen 2011.

3. Sídliště; pravěk (?)–středověk / novověk.

Na jihozápadním okraji obce byla dokončena skrývka plochy určené pro novou zástavbu, která navazovala na plochu prozkoumanou v roce 2007. Zachyceno zde bylo pouze 38 většinou náhodně rozmístěných kúlových jamek a část žlabovitého útvaru, který byl z větší části prozkoumán již v předchozí sezóně. Časově zařadit do pozdního středověku až raného novověku bylo možno pouze jedinou kúlovou jamku. Ostatní objekty žádný datovatelný archeologický materiál neobsahovaly. Všechny pravděpodobně souvisí spíše s pozdně středověkou až

novověkou aktivitou v tomto prostoru. Pokračování sídliště či pohřebiště z pozdní doby kamenné či doklady osídlení z jiných období pravěku se v tomto prostoru prokázat nepodařilo.

Tomáš Polišenský – Petra Zemanová

71. Pučery, okr. Kolín

1. Jižně od žel. zastávky, ppč. 78/21 (při okrajích budoucí cesty); JTSK (okolí bodu)

695938/1062830, 695981/1062833.

2. Nové staveniště RD, kabelové vedení pro ppč. 78/22–30; březen 2011.

3. Sídlištní areál, doba římská.

V rýze při cestě na staveništi RD zachyceny dva objekty s tmavě hnědou výplní. Podloží: sprašová hlína. Rýha šíře 40 cm, do hl. 90/100 cm. Objekt 1, před ppč. 78/23, blíže nedatovaný objekt (na obou profilech, šíře obj. 210/140 cm, do hl. 70 cm, bez nálezů). Objekt 2, před ppč. 78/29, kotlovitá jáma, na obou profilech, šíře obj. 180/120 cm, zasahuje pod dno rýhy v hl. 100 cm, obsah: zlomky keramiky a mazanice. Jinde v trase v obci negativní (poškozeno, navážky).

Miloš Vávra

72. Radovesnice I, okr. Kolín

1. Ul. Ve Dvoře (vých. cesta k nově opravenému zámku), podle rekonstruované kamenné zdi, ppč. 255/2; JTSK (okolí bodu) 692300/1058511.

2. Rýha el. kabelu mezi zámkem a Lošanskou ulicí; březen 2011.

3. Příkop, nedatováno (středověk?).

Objekt 3, příkopovitá deprese na obou profilech, cca 22 m V od nové brány (u býv. tvrze přestavěné na špýchar). Šíře objektu 380 cm v hl. 60 cm, šikmé stěny, na dně rýhy v hl. 110 cm š. 300 cm, výplň hnědá hlinitá, orientace od J k S. Na J profilu (šikmá V stěna) větší lomové kameny. Výkop pro základy trafostanice: na svahu S od cesty, skryto na J straně základů do hl. 100 cm (od zdi u cesty 5,30 m k S). Na J profilu pod novodobými navážkami v hl. 45–80 cm šikmé štětování cesty z větších plochých pískovcových kamenů. Poznámka: objekty 1–2 byly zachyceny v areálu zámeckého parku v r. 2008 (pozdní středověk, 15. stol.).

Miloš Vávra – Dražen Šťastný

73. Rakovník, okr. Rakovník

1. Husovo náměstí v prostoru mariánského sloupu, ppč. 3627/9; JTSK 791436/1034232.

2. Rekonstrukce a statické zajištění morového sloupu; říjen 2010 a srpen 2011.

3. Novověk, středověk.

V první etapě byly realizovány dvě zjišťovací sondy, v obou došlo k pozitivnímu zjištění archeologických situací z období od vrcholného středověku do novověku (15.–18. století). V druhé etapě byla realizována jedna sonda. Po rozebrání kamenného základu sloupu byl v sondě zajištěn půdorys zbytků dřevěného roštového lůžka základu. Po jeho odebrání bylo zachyceno rozmístění dubových pilotů, které dřevěnou konstrukci nesly. Výsledky výzkumu byly publikovány (*Blažková – Stolzová 2012*).

Dana Stolzová

74. Rakovník, okr. Rakovník

1. Severně od Husova náměstí v prostoru pod hradbami, ul. Vysoká, V Brance, Grillova a U Hluboké studny.

2. Regenerace památkové zóny – inženýrské sítě, úprava komunikace; srpen 2010–červen 2011.

3. Vrcholný středověk–novověk.

Byly realizovány liniové výkopy pro výměnu a opravu inženýrských sítí, které byly průběžně několikrát týdně sledovány archeologem. Záchraný archeologický výzkum přinesl informace o způsobu zakládání původních inženýrských sítí většinou položených v 60. letech 20. století či informace o druhotném zasypávání starších výkopů materiálem z narušených kulturních vrstev neznámého původního uložení. Ve středu Vysoké ulice bylo dosaženo geologického pískovcového podloží, a to i v prostoru před Vysokou bránou. Podél stávající zástavby domů po obou stranách ulice pak byl při budování přípojek patrný vývoj starších povrchů komunikace. Ve většině ostatních výkopů (v ulici V Brance, U Hluboké Studny a Grillova) bylo značné množství keramických zlomků středověkého až novověkého stáří, bohužel v druhotných zásypech starších inženýrských sítí, které tak naznačují bohatost původních již dříve narušených kulturních vrstev v památkové zóně. Odebraný vzorek keramického materiálu odpovídá souborům vyzvednutým při starších archeologických výzkumech v tomto prostoru. Jedná se většinou o zlomky hrnců, mís a trojnožek s výzdobou malováním a oranžovou či zelenou vnitřní a vnější glazurou, spadající nejčastěji do období raného novověku (pol. 16.–17. století).

Dana Stolzová

75. Rakovník, okr. Rakovník

1. Severně od Husova náměstí, ul. V Brance; JTSK (linie) 791469.83/1034061.98, 791518.88/1034143.63.

2. Výměna NTL plynovodu a přípojek; říjen–listopad 2011.

3. Vrcholný středověk–novověk.

Liniový výkop se nachází severně od Husova náměstí v ulici V Brance. Jednalo se o výměnu potrubí pro plyn. Ve výkopu byla patrná přítomnost keramických zlomků středověkého až novověkého stáří v druhotných zásypech starších inženýrských sítí.

Dana Stolzová

76. Rejšice, okr. Mladá Boleslav

1. 50°19'2.721"N, 14°58'21.706"E, 50°19'4.696"N, 14°58'22.116"E, 50°19'6.350"N, 14°58'20.054"E.

2. Výstavba vodovodu a kanalizace v obci.

3. Novověk; obr. 27.

U sochy sv. Jana Nepomuckého byly v řezu zachyceny relikt zástavby, kamenný základ, který byl zapuštěn do starších, pravděpodobně pozdně středověkých vrstev. U čp. 42 byl zdokumentován velký zahloubený objekt, obsahující zlomky renesančních kamnových kachlů. Za čp. 96 byly zachyceny dva menší zahloubené objekty, bohužel bez nálezů umožňujících dataci, a pozůstatky štětu.

Lucie Čiháčková



Obr. 27. Rejšice, okr. Mladá Boleslav. Novověký zahloubený objekt



Obr. 28. Rostoklaty, okr. Kolín. Profil narušeného objektu č. 20

77. Rostoklaty, okr. Kolín

1. Trať K Břežanům, připravovaná nová severní část staveniště RD Na Rozcestí, ppč. 650/1; JTSK (okolí bodu) 715734/1047938.

2. Náhodná kontrola po položení inženýrských sítí (nehlášená akce); říjen 2011.

3. Část sídelního areálu, pozdní doba bronzová/d. halštatská; obr. 28.

Na profilech rýh zachyceny dva poškozené sídelní objekty (obj. 19–20) se zlomky keramiky. Číslování objektů navazuje na objekty zjištěné v r. 2009–2010 na staveništi jižně od nově zahájené výstavby.

Miloš Vávra – Dražen Šťastný

78. Sadská, okr. Nymburk

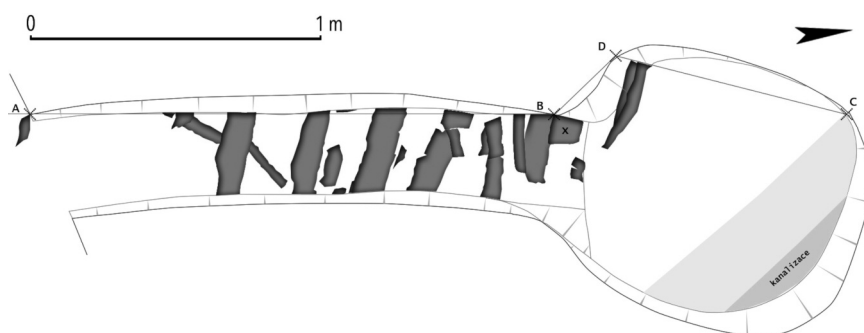
1. JZ roh křižovatky ulic Poděbradská, Paroubkova, Čs.armády (jinak silnic II/611, II/330 a II/334); JTSK (bod) 702123.12/1043258.43.

2. Přestavba křižovatky na kruhový objezd, přeložky inženýrských sítí; srpen–září 2011.

3. Vrstva s pozůstatky dřeva, patrně haťovaná cesta; vrcholný středověk–novověk; obr. 29.

Přeložky elektrického vedení pro veřejné osvětlení a úprava kanalizace narušily v travnatém pásu v JZ rohu křižovatky v hloubce 60–90 cm cca 30 cm silnou, zvodněnou, na organický materiál bohatou vrstvu, nasedající na jílovité podloží. Terén v okolí křižovatky je silně recentně narušený, přesto se původní terén s dotčenou vrstvou v malých intaktních ostrůvcích zachoval. Tyto byly protnuty výkopy 1 (přípojkou k lampě), 2 (úprava tělesa kanálu) a 3 (skrývka několika m² k úpravě křižovatky do podoby kruhového objezdu). Dnešní komunikační osa Z–V (ul. Poděbradská) je recentního stáří, původní komunikační osa zachycená např. 2. vojenským mapováním vede místem ve směru S–J. Kolmo na tento směr byla do popsané vrstvy ukládána přitesaná břevna a fošny. Šířka dřevěných prvků nepřesahuje zpravidla 15 cm, místy bylo na profilu zachyceno jejich zvrstvení, ojedíněle byl v ploše sledován dřevěný prvek na ostatní kolmý, snad podkládající. Výkop poskytl nevelkou kolekci keramiky reprezentující počátek vrcholného středověku až novověku, přičemž nejstarší artefakty byly vyzvednuty zpravidla zpod báze dřev, event. jejich spodních úrovní. Dřeva jsou podrobována dendrochronologické analýze. Přesnější posouzení geneze a datačních možností vrstvy se dřevy bude možné po zpracování výzkumu.

Luděk Kos



Obr. 29. Sadská, okr. Nymburk. Výřez z plánu. Výkop 1, dřeva v hloubce 80 cm



Obr. 30. Starý Kolín, okr. Kolín, Sandberk, vrstva s jámami (obj. 3), středověk

79. Senomaty, okr. Rakovník

1. Parcela 1241/57; JTSK (plocha) 796891.01/1034399.76, 796934.68/1034428.95, 796914.74/1034564.23, 796763.81/1034522.93.
2. Komunikace a inženýrské sítě pro 25 RD; listopad 2011.
3. Starší doba železná, pohřebiště.

Na parcele č. 1241/57 bylo v místě budoucí komunikace prozkoumáno žárové pohřebiště (17 jamkových hrobů + 1 komorový hrob) z bylanského období. Většina z jamkových hrobů byla zachycena již v torzovitém stavu. Hroby byly velmi mělce zapuštěny a většina jich byla zničena skrývkou tak, že z nich zbyly pouze nejspodnější partie. Bylanský komorový hrob byl vybaven bohatým keramickým souborem (cca 20 nádob), železným udidlem a několika bronzovými kroužky, snad z postroje koně.

Dana Stolzová

80. Starý Kolín, okr. Kolín

1. Trať Ke kolínským lukám, ppč. 801/1, pískovna Sandberk; obj. 2: 684604/1059063; obj. 3: 684591/1059035.
2. Záchranný výzkum v předpolí pískovny; březen–duben 2011.
3. Obj. 2 negativní; obj. 3 jáma a vrstva, středověk; obr. 30.

Při skrývce ornice v r. 2009 zachyceny dvě velké struktury. V r. 2011 zjištěno, že objekt 2 tvořila v podomničí

tmavší hnědá hlinitá vrstva bez nálezů; objekt 3 obsahoval minimálně dvě malé jámy (četné střepy a uhlíky, 13. stol.) a půdní horizont překrytý labskými náplavy.

Miloš Vávra – Dražen Šťastný

81. Starý Kolín, okr. Kolín

1. Kolínská ul., ppč. 35/5; JTSK (okolí bodu) 682369/1059840.
2. Základy RD; červenec 2011.
3. Vrstva, středověk.

Základové pasy šíře 45–50 cm, do hl. 60–90 cm. Většinou tmavší hnědá hlinitá vrstva dosedala až na dno rýhy. Pouze v JV rohu a v západním základovém pasu se od hloubky 40 cm vyskytovala vrstva hnědého písku. Zahloubené objekty nezachyceny. Z vytěžených hlín získány zlomky keramiky (nejstarší od 13. století).

Miloš Vávra

82. Stříbrná Skalice, okr. Praha-východ

1. V Rovných, Sázavská ulice, ppč. 272/4, 272/6, 272/7; ZM 13-31-24, okolí 22:104.
2. Stavba rodinného domu; červen–červenec 2011.
3. Stopy zaniklé zástavby středověké a raně novověké vsi Rovná

Zemní práce zasáhly údolí Jevanského potoka jižně od románského kostela sv. Jakuba Většího. Terénní zářez pro založení stavby nepodsklepeného rodinného domu

odkryl v severovýchodní části ppč. 272/7 požárovou vrstvu spočívající na komunikační úrovni, kterou tvořil valounový štět. Nález je nepochybně indicií v raném novověku zaniklé zástavby vsi Rovná. Zatím není jasné, zda je zachycené štětování pozůstatkem úseku komunikace probíhající údolím, nebo zpevněním povrchu samotného dvora jedné z usedlostí. Na ppč. 272/7 byly také dozorovány tři z několika bagrovaných geotechnických sond. V jižní části parcely se v hloubce asi 0,4 m od úrovně skrývky ukázala další pohřbená terénní úroveň, a v hl. 0,9–1,0 m od povrchu skrývky začínalo pak sv. šedé až šedo zelené, jílovitopísčité a jílovité až bahnitě souvrství, které obsahovalo množství dobře konzervovaného dřeva, větví i masivních kusů, pravděpodobně z kmenů stromů. Stopy opracování nebyly pozorovány, ale v hloubce 2,0–2,5 m se ve stěně sondy ukázal svisle zapuštěný kolík, jehož dolní, patrně zahrocenou část se z bezpečnostních důvodů nepodařilo z nepaženého výkopu vyzvednout. Povrch štěrků se ve stejné sondě objevil až v hl. 3,6 m od povrchu skrývky. Zjištěná situace je dalším dokladem mohutné akumulace náplavů z historické doby v údolí dolního toku Jevanského potoka po masivním odlesnění krajiny v jeho povodí. Ve stavebních výkopech pro další dva rodinné domy (272/2 a 272/5), které jsou situovány při dnešní silnici, blíže k vodnímu toku, už žádné stopy středověkých ani raně novověkých sídlištních aktivit zjištěny nebyly.

Jiří Bernat

83. Svrkyně, okr. Praha-západ

1. Severozápadní část obce, pole pana Poláčka, severně od rybníka ve Svrkyni; JTSK (linie) 750702/1032424, 750791/1031517.
2. Vodovodní řad; duben–květen 2011.
3. Polykulturní sídliště (především k. knovízská), pohřebiště kultury únětické; obr. 31–33; fototab. 23:4, 5.

V trase vodovodu severně od rybníka ve Svrkyni proběhla zprvu cca 5m široká skrývka. Pro budování inženýrských sítí je takto rozsáhlá skrývka netypická. Zde si ji vyžádal majitel pozemku proto, aby uchránil ornici před znehodnocením podložími jíly. Díky tomu bylo zjištěno přes 100 objektů. Všechny byly zaměřeny a v ploše zakresleny a vyfoceny. Exkavovány byly pouze vodovodem přímo ohrožené objekty (tj. v šířce cca 1 m). Prozkoumali jsme dva únětické hroby (třetí, který nebyl ohrožen vodovodem, zůstal nedotčen). Hroby měly stěny i strop, částečně i podlahu, obloženy plochými bulžňákovými kameny. V hrobce č. 50 spočívala na pravém boku s hlavou orientovanou k jihu dospělá žena. K dochované výbavě patřila bronzová únětická jehlice, kterou měla žena u pravého ramene. Kolem krku byly uloženy jantarové korálky a za uchem bronzové záušničky. V hrobce č. 51 ležel muž vybavený bronzovou dýkou, z níž se dochovala trojúhelníková čepel v SV rohu hrobky. Čelo zdobil velký jantarový korál původně snad přišitý na čapce nebo čelence. Šat spínala bronzová únětická jehlice nalezená v oblasti hrudníku.

Dále byly prozkoumány desítky sloupových a kůlových jamek a několik zásobních jam, z nichž ve dvou byli pohřbeni dva jedinci. Většina sídlištních objektů náleží kultuře knovízské.

Lucia Šulová



Obr. 31. Svrkyně, okr. Praha-západ. Celkový pohled na plochu od jihu



Obr. 32. Svrkyně, okr. Praha-západ. Objekt 51, mužský hrob, únětická kultura



Obr. 33. Svrkyně, okr. Praha-západ. Objekt 51, únětická kultura, bronzová dýka

84. Tetín, okr. Beroun

1. Západní okraj obce; JTSK (linie) 767951/1054979, 767946/1054961, 767897/1054966.

2. Posílení vodovodu Tetín; březen 2011.

3. Průkop raně středověkým opevněním a jeden raně středověký objekt.

Liniový výkop pro vodovod vedl vnějším příčným opevněním raně středověkého hradiště. Byla provedena dokumentace průkopu raně středověkým valem. Překvapivě nebyly zjištěny pozůstatky dřevohlinité konstrukce a čelní kamenné plenty. Hradba se v těchto místech skládala pouze z nasýpané okrové spraše. Dále byl zdokumentován jeden malý raně středověký objekt.

Daniel Stolz



Obr. 34. Tuchoraz, okr. Kolín. Rýha pro elektrický kabel se zřejmě neolitickým obj. 4

85. Točnick, okr. Beroun

1. Jihovýchodní část katastru podél silnice Žebrák-Točnick; JTSK (linie) 783860/1060671, 783982/1060506, 784068/1060015.

2. Stavba vodovodního a tlakového kanalizačního řádu; červen–červenec 2011.

3. Čtyři sídlištní objekty z neolitu a doby římské.

Poloha se rozkládá na mírném východním svahu nad Stroupinským potokem. V okolí bodu 784006/1060419 byla zdokumentována zásobní jáma z mladší až pozdní doby římské a drobný objekt kultury s vypíchanou keramikou. V okolí bodu 784035/1060275 byl zachycen větší objekt s nálezy z neolitu až eneolitu. V okolí bodu 784043/1060207 byl prozkoumán malý objekt, pravděpodobně kultury lengyelské. Výsledky výzkumu již byly publikovány (*Stolz 2012*).

Daniel Stolz

86. Třebovle, okr. Kolín

1. V cestě východně od dvora, ppč. 336; JTSK (okolí bodu) 705169/1054817.

2. El. kabel pro st. 196; červen 2011.

3. Jáma, doba halštatská.

V úvozové cestě jižně od ppč. 333/1 v rýze el. kabelu (šíře 40 cm, hl. 80 cm) dokumentován a vzorkován jeden pravěký zahloubený objekt, dl. 260 cm, s tmavší hnědou hlinitou výplní (dno nezachyceno), který obsahoval malé zlomky keramiky. Podloží tvoří sprašová hlína.

Miloš Vávra – Dražen Šťastný

87. Tuchoraz, okr. Kolín

1. Východní okraj obce, ppč. 169/53, 32; obj. 3: 712569/1051301; obj. 4: 712686/1051400.

2. Přívodní rýha el. kabelu východně od mateřské školky ke staveništi RD u silnice na Přistoupim (u autobusové zastávky); únor až březen 2011.

3. Již dříve inženýrskými sítěmi poškozené tři objekty (obj. 3–4/2011, nedatováno, zřejmě neolit; obj. 5/2011, LnK); obr. 34.

Na jižním okraji ulice (ppč. 169/53) zjištěny: obj. 3/2011 (před ppč. 169/84 u vjezdu do garáže) s tmavě hnědou výplní, silně poškozen inženýrskými sítěmi v chodníku. Objekt 4/2011 (před ppč. 169/64), tmavě hnědá výplň, nezachycen v celé délce. Na východní straně krátké ulice

(ppč. 169/32) jižně od ul. na Přistoupim registrován obj. 5/2011 před garáží na zahradě domu čp. 113 (ppč. 169/34). Poznámka: Při stavbě dvou RD na ppč. 169/55 zachytil v r. 2007 L. Baloun kulturní vrstvu se dvěma zahloubenými objekty (vypíchaná ker.). Další dva objekty zjištěny v r. 2010 na staveništi RD severně od silnice na Přistoupim (obj. 1–2/2010).

Miloš Vávra – Dražen Šťastný

88. Tuklaty, okr. Kolín

1. V Obůrkách, ppč. 62/50, 61; JTSK (okolí bodu) 718410/1046927; 718280/1046857.

2. Dva základy RD; srpen a listopad 2011.

3. Jámy, pravěk (ml. d. bronzová).

Na ppč. 62/61 v mírném svahu, základové pasy šíře 50/55 cm, do hl. 120 cm. Ornice 30 cm, sv. hnědá hlín. písčítá do 70 cm, níže rozpadlá opuková skála. V západním základovém pasu (úsek 220–410 cm od JZ rohu, pouze na V profilu) zachycen zahloubený objekt č. 1 s hnědou hlinitou výplní, ve spodní části se zlomky keramiky a velkými kusy mazanice. Dno max. v hl. 96 cm od povrchu. Datování: mladší doba bronzová.

Na ppč. 62/50 skrývka nadloží do 40 cm, základové pasy šíře 120–140 cm do hl. 100 cm od sníženého povrchu, ornice 30 cm. Podloží hnědá až narůžověle světle hnědá hlinitá, níže narůžovělá jílovitá na rozpadlé opuce. V SZ části základů (S pas) zachycen objekt 4, nepravidelně kotlovitá jáma (šíře 126 cm, do hl. 90 cm od sníž. povrchu).

Miloš Vávra – Dražen Šťastný

89. Tuklaty, okr. Kolín

1. Spojovací ul., ppč. 437/2; JTSK (okolí bodu) 718311/1047085; 718320/1047143.

2. El. kabel pro ppč. 437/2,7,51; říjen 2011.

3. Jámy, pravěk.

Rýha el. kabelu pro ppč. 437/2,13 položena v mírném svahu podle východního okraje budoucí cesty, šíře 45 cm, hl. 80 cm, tmavší hnědá ornice 30 cm, podloží okrová hlín. písč. jemná, níže u ulice opuka. Na obou profilech rýhy zachyceny 2 pravěké objekty (č. 2 a 3).

Rýha podle jižního okraje Spojovací ulice pro ppč. 437/57,3 byla negativní (poškozeno). Nově zakládané

staveniště RD u Spojovací ulice je od nedaleké polohy V Obůrkách odděleno zaniklou vodotečí.

Miloš Vávra

90. Úhonice, okr. Praha-západ

1. Střed obce; JTSK okolo bodu 760431/1045583 (objekt LnK), 760219/1045577 (RS objekt).
2. Přestavba kNN, kVN a TS; duben 2011.
3. Jeden raně středověký objekt a jeden objekt kultury s lineární keramikou.

Na návsi byl prozkoumán jeden raně středověký sídlištní objekt. V ulici Nenačovská byl zdokumentován sídlištní objekt kultury s lineární keramikou. Představuje pokračování neolitického sídliště, které bylo zachyceno v těsném sousedství při stavbě kanalizace v roce 2002 (*Stolz – Stolzová 2005*).

Daniel Stolz

91. Újezdec, okr. Mladá Boleslav

1. Újezdec u Luštěnic, parc. č. 783; 50°18'25.574"N, 14°57'2.501"E.
2. Výkopy pro elektrické vedení.
3. Novověk.

Pravděpodobně ze dna původního rybníka, dnes částečně vypuštěného, pochází několik zlomků keramiky, datované do 16. století. Byly nalezeny ve výkopu pro inženýrské sítě, vedeném v nivě potůčku Vlkavy. Nálezy nejspíše souvisí s existencí tvrze Vančurů z Řehnic, příp. s poplužním dvorem připomínaným r. 1580.

Filip Krásný

92. Veleň, okr. Praha-východ

1. Západní okraj obce za školou, při silnici Hlavní, ppč. 245/1, 278/61; JTSK 732581.61/1034580.16, 732560.43/1034926.82.
2. Inženýrské sítě, komunikace, výstavba řadových domů; prosinec 2011–červen 2012.
3. Sídlištní a pohřební areál; starší doba bronzová, kultura únětická, časný novověk; *obr. 35*.

V prosinci r. 2011 byl při západním okraji obce zahájen záchranný archeologický výzkum, který byl vyvolán plánovanou výstavbou nové lokality rodinných domů. Stavební práce byly zahájeny rozsáhlou skrývkou ornice



Obr. 35. Veleň, okr. Praha-východ. Pohled na začištěnou plochu pohřebiště únětické kultury

v místě budoucí příjezdové komunikace. Již při prvním zběžném ohledání bylo zřejmé narušení několika sídlištních objektů pravěkého stáří. Včetně jednoho kostrového pohřbu, který, jak se později ukázalo, nebyl na lokalitě osamocen. V průběhu manuálního začišťování plochy po hrubé skrývce se na ploše vyrýsovalo celkem 19 nepravidelných hrobových jam náležející únětické kultuře, které se od okolního terénu odlišovaly tmavší výplní zá-sypu a také četnými kameny na svém povrchu. Následným odkryvem byly odhaleny ostatky několika silně skrčených jedinců uložených na boku s orientací sever-jih. Značná část antropologického materiálu byla zachována ve velice torzovitém stavu. Společně s ostatky byla vyzvednuta také řada milodarů. Převážně se jednalo o keramické nádoby či drobné bronzové spirálky a ojediněle také jednoduché jehlice. Časté byly i nálezy kostěných či jantarových korálek a přívěsků. Kromě východního okraje pohřebiště se podařilo odkrýt a následně zdokumentovat také několik reliktvů sídlištních objektů reprezentovaných půdorysy kulových domů, mělkým žlabem a několika kónickými zásobnicemi. Druhá etapa záchranného archeologického výzkumu byla zahájena koncem února 2012 a zaměřila se na nejbližší část komunikace a také na jednotlivé parcely. Relikty pravěkého osídlení zde byly zastoupeny již jen okrajově a lze zde vysledovat severní okraj sídelního areálu.

Lukáš Baloun



Obr. 36. Veleň, okr. Kolín, Skalka. Sonda 33A. Starší depresi s uhlíkovou výplní (obj. 330) porušily kulové jamky ze základů mladší hradby, mohylová kultura



Obr. 37. Veleň, Skalka. Závěr výzkumu po rozebrání kontrolního bloku mezi sondami 33/33A. Dvě řady mladších kulových jamek na dně staršího obj. 330

93. Velim, okr. Kolín

1. Skalka, ppč. 1170–1173; okolí bodu 693208/1052462.
2. Staveniště RD, sondy 19, 33, 33A, 48; březen–srpen 2011.
3. Opevněné sídliště ze střední doby bronzové (mohylová k.); *obr. 36; 37.*

V r. 2011 byl uzavřen záchranný výzkum, který na severozápadním svahu velimské Skalky (staveniště RD) probíhal formou sondáží od r. 1984. Dobírání zachycených náleзовých situací v posledních otevřených sondách a závěrečná dokumentace (profily příkopů H, G, F, E, jámy a kúlové jamky). Rozlišeny a potvrzeny dva zánikové horizonty (mladá a pozdní mohylová kultura). Staršímu z nich náleží příkop F a za ním požárová vrstva v mělké depresi (v sondách 19, 33, 33A) s četnými rozmačkanými nádobami. Na stejném místě později stálo těleso mladší hradby navršené mezi příkopy H–E. Kúlové jamky ze základů J křídla této hradby byly v těsné blízkosti západní brány navíc často zdvojené a převážně je vyplňoval světlý přemístěný slínovec. Vnitřní okraj průchodu hradbou odkrytý v S. 48 pokrývala destrukce z lomových kamenů a pod ní se nacházely nepravidelné prohlubně mělce zapuštěné do šterkové terasy.

Miloš Vávra – Dražen Šťastný

94. Velim, okr. Kolín

1. Palackého ul. 639, ppč. 283/16 (st. 1274); okolí bodu 692897/1051597.
2. Ball Aerocan, přístavba haly; srpen 2011.
3. Část sídelního areálu, neolit (LnK), mladší doba bronzová; *obr. 38; 39.*

V základech nové haly cca 40 × 20 m (plocha E, 5. etapa výstavby od r. 2001) byly po skrývce navážek a ornice zachyceny neolitické zahloubené podlouhlé stavební jámy a okrouhlé zásobní jámy z mladší doby bronzové (obj. 740–791). Pouze ojediněle doloženy neolitické kúlové jamky, které poškodila orba.

Miloš Vávra – Dražen Šťastný



Obr. 38. Velim, okr. Kolín. Ball Aerocan, plocha E. Neolitické stavební jámy (LnK)



Obr. 39. Velim, okr. Kolín. Ball Aerocan, plocha E. Zásobní jámy z mladší doby bronzové porušily neolitický sídelní areál

95. Velim, okr. Kolín

1. Horní Nouzov, ul. Sadová; obj. 625, příkop K2: okolí bodu 693872/1052714; obj. 628, příkop K4: 693350/1052052.
2. Prodloužení kanalizace; srpen–prosinec 2011.
3. Vnější opevnění velimské Skalky (střední/mladší d. bronzová) a sídlištní objekty (pravěk).

Při dohledech v průběhu stavby registrovány čtyři pravěké objekty (Sadová ul., u areálu MŠ), na dvou místech zachycen příkop K2 a K4, náležející k vnějšímu opevnění hradiště na Skalce (objekty 625, 628). Ve Vítězovské ulici byla v šachtě protlaku zjištěna zaniklá úvozová cesta směřující k Vítězovu.

Miloš Vávra – Dražen Šťastný

96. Vitice, okr. Kolín

1. Polní trať K Synči, nová cesta na staveniště čtyř RD (J od bývalé úvozové cesty do Synče); okolí bodu 708994/1054181.
2. El. kabel pro ppč. 326/2–5; duben 2011.
3. Sídelní areál, pravěk, raný středověk.

Na jižním okraji nové cesty (jejíž výstavba nebyla ohlášena) byly dokumentovány a vzorkovány v rýze el. kabelu před ppč. 326/3 dva zahloubené objekty: obj. 1 – oba profily větší jámy (poškozené při skrývce cesty) s tmavou „neolitickou“ výplní neposkytly datovací nálezy; obj. 2 – na jižním profilu zachyceno hrdlo zásobní jámy zasahující pod dno rýhy. Z hnědé sypké výplně získáno málo zlomků hradištní keramiky.

Miloš Vávra – Dražen Šťastný

97. Vlkančice, okr. Praha-východ

1. Pyskočely, ppč. 949/40; ZM 13-31-24, okolí 21:35.
2. Stavba rodinného domu; květen 2011.
3. Nedatovaná jáma v blízkosti raně středověkého sídliště.

Při západní obvodové zdi domu, ve stěně výkopu pro jeho suterénní část, byl na řezu dokumentován profil menší jámy. Její vzorkování nepřineslo žádné nálezy.

Jiří Bernat

98. Vráž, okr. Beroun

1. Západní okraj obce; par. č. 1538/3; JTSK okolo bodu 766182/1051541.
2. Stavba rodinného domu; září 2011.
3. Vrstva s ojedinělými nálezy keramiky ze zemědělského pravěku.

Poloha se rozkládá na prudším jižním svahu nad bezejmennou vodotečí. V základech rodinného domu nebyly zjištěny archeologické situace. V odtokovém kanálku ze staveniště rodinného domu byla zdokumentována vrstva s ojedinělými nálezy pravěké keramiky.

Daniel Stolz

99. Všechlapy, okr. Nymburk

1. Poloha Všechlapy-Sad, S od hřiště, Z břeh vodoteče Klobuš, plocha budoucí komunikace mezi pč. 167/91-2, 167/124; JTSK (okolí bodu) 697698.41/1033766.98.
2. Částečná skrývka ornice před výstavbou komunikace a zasítováním; 2011.
3. Jáma, sloupové jámy, nálezy z ornice; pravěk blíže neurčený.

Po částečné skrývce ornice do hloubky cca 30 cm zachyceny nečetné zlomky pravěké keramiky. Při předstihové prospekci v místech budoucích linií inženýrských sítí zachyceny na úrovni podloží v hl. 60 cm čtyři objekty – vanovitá jáma o delší straně 150 cm a tři jámy sloupové. Mimořádně nevhodné klimatické podmínky v kombinaci s vysokou hladinou spodní vody silně komplikovaly práci při vybírání a dokumentaci; objekty nicméně bez nálezu.

Luděk Kos

100. Zbuzany, okr. Praha-západ

1. Jižní okraj obce; par. č. 149/14; JTSK okolo bodu 753458/1049062.
2. Stavba rodinného domu; srpen 2011.
3. 8 sídlištních objektů ze starší doby bronzové.

Poloha se rozkládá v rovinatém terénu na jižním okraji obce. Při záchranném výzkumu na stavbě komunikací pro nové rodinné domy byla v roce 2006 prozkoumána část pohřebiště z doby stěhování národů a část sídliště ze starší doby bronzové. Při stavbě tří rodinných domů v roce 2008 byla také odkryta část pohřebiště z raného středověku. Při záchranném výzkumu na ploše dotčeného rodinného domu bylo celkem prozkoumáno osm archeologických situací: sedm kúlových jam a okraj velkého hliníku. Chudé nálezy z jeho výplně se hlásí do starší doby bronzové.

Daniel Stolz

101. Zdiby, okr. Praha-východ

1. Brnky, ul. Dlouhá, poloha Zlatý kopec, ppč. 100/204; 741287, 1035306.39.

2. Inženýrské sítě, výkop pro vodovod a kanalizaci; srpen 2011.

3. Sídlištní objekt – polozemnice (?), starší doba železná.

V průběhu výkopových prací pro vodovodní a kanalizační přípojku ke čtyřem RD bylo odbagrováno nároží sídlištního objektu, pravděpodobně větší zahloubené polozemnice. Po domluvě s investorem byla rozšířena část výkopu v okolí narušeného objektu. Tím byla odhalena přibližně jedna polovina nepravidelně obdélného půdorysu. Ve výplni objektu bylo nalezeno značné množství keramických zlomků a zvířecích kostí včetně kompletní koňské lebky. Keramický materiál náležel do období starší doby železné.

Lukáš Baloun

102. Zvole u Prahy, okr. Praha-západ

1. Stpč. 11/1 u domu čp. 11 na S straně návsi; JTSK (linie) 744996/1059915, 745004/1059928, 744975/1059930, 744946/1059914, 744945/1059905.

2. Oplocení pozemku; únor 2011.

3. Základové zdivo zaniklé části novověké zástavby usedlosti.

Rýha na východní straně pozemku vystupujícího do prostoru návsi porušila základ zdi z lomového kamene, která měla stejný průběh jako parcelní hranice, tedy od návsi kolmo k ohradní zdi dvora usedlosti vlevo (západně) od vjezdové brány. Na přilehlé vnější straně zdi dvora je i nad úrovní terénu dosud patrný krátký výběh evidentně novověkého zdiva, registrovaného i ve výkopu pro základ nového plotu.

Jiří Bernat

103. Žebrák, okr. Beroun

1. Jihozápadní okraj obce u státní silnice Praha-Plzeň; JTSK okolo bodu 783996/1061402.
2. Pokládka kabelů NN; říjen 2011.
3. 1 objekt z neolitu?

Poloha se rozkládá na mírném východním svahu v těsné blízkosti Stroupinského potoka. Byl zdokumentován jeden pravěký objekt. Bohužel neobsahoval archeologické nálezy. Podle typu výplně, tvaru a zastoupení pravěkých lokalit v nejbližším okolí pravděpodobně patří do neolitu.

Daniel Stolz

104. Železná, okr. Beroun

1. Východní okraj katastru; JTSK okolo bodu 766869/1048601.
2. Přivaděč plynu; červen 2011.
3. Jeden latěnský sídlištní objekt.

Poloha se rozkládá na mírném severovýchodním svahu nad Přílepským potokem. Byl zde prozkoumán jeden latěnský objekt s větším množstvím železné strusky.

Daniel Stolz

LITERATURA

- Bernat, J. – Chytráček, M. – Čtverák, V. – Vávra, M. 1999: Časný eneolit v okolí Hradiště nad Závistí, *Archeologie ve středních Čechách* 3, 27–35.
- Blažková, K. – Stolzová, D. 2012: Archeologický výzkum při opravě Mariánského sloupu v Rakovníku, *Archeologie ve středních Čechách* 16, 449–457.
- Lutovský, M. a kol. 2010: Terénní výzkumy Ústavu archeologické památkové péče středních Čech v letech 2007 a 2008, *Archeologie ve středních Čechách* 14, 975–1026.
- Lutovský, M. a kol. 2011: Terénní výzkumy Ústavu archeologické památkové péče středních Čech v letech 2009 a 2010, *Archeologie ve středních Čechách* 15, 1147–1197.
- Stolz, D. – Stolzová, D. 2005: Neolitické sídliště v Úhonicích (okr. Praha-západ), *Archeologie ve středních Čechách* 9, 149–158.
- Stolz, D. 2012: Neolitické a germánské osídlení z Točníka (okr. Beroun), *Archeologie ve středních Čechách* 16, 147–151.
- Turek, J. – Turková, M. 2012: Pohřebiště z období zvoncovitých pohárů v erodovaném terénu v Brandýse nad Labem-Vrábí, *Archeologie ve středních Čechách* 16, 667–672.

FIELD RESEARCH OF THE INSTITUTE OF ARCHAEOLOGICAL HERITAGE OF CENTRAL BOHEMIA IN THE YEAR 2011

This contribution contains the results of field archaeological investigations carried out by the Institute for Archaeological Heritage of Central Bohemia in the year 2011.

There are 104 excavations listed here in a brief form, which took place in the cadastral areas of 74 communities in Central Bohemia. All positive findings are published: next to large-scale topsoil stripping on multicultural sites, also small-scale actions can be found here, documenting, for instance, a fragment of a cultural layer or an undated situation.

Fig. 1. Bašť. Skeletal grave of the Únětice culture with a stone-lined grave pit

Fig. 2. Benátky nad Jizerou. Remains of medieval stone architecture

Fig. 3. Brandýs nad Labem. Part of an earlier sewage conduit which was disturbed in the area of the original Baroque fortification

Fig. 4. Brandýs nad Labem. General view of test pit IV with relics of masonry structures of the bridge deck

Fig. 5. Brandýs nad Labem. Test pit cutting through an extensive outwash containing prehistoric and modern period finds

Fig. 6. Brandýs nad Labem. Photogrammetric documentation of a modern period gravel-road

Fig. 7. Brandýs nad Labem. Modern period inhumation grave

Fig. 8. Český Brod. Portal from the 14th century, through which it was possible to enter directly from the square, thanks to a narrow corridor

Fig. 9. Dolní Břežany. Medieval sunken-floored feature

Fig. 10. Dolní Břežany. Hut from the Late Roman period and a complex of Neolithic features in the southern part of the stripped area

Fig. 11. Dolní Břežany. Hut from the Late Roman period which disturbed a Neolithic pit

Fig. 12. Dolní Břežany. Quern-stone from the fill of an early medieval feature

Fig. 13. Hostomice. Modern period architectural relics

Fig. 14. Hradenín. Feature 1, prehistory

Fig. 15. Klášter Hradiště nad Jizerou. Modern period strata

Fig. 16. Kněžívka. Feature 645 - a ritual burial of six individuals in a settlement feature of the Řivnáč culture

Fig. 17. Kolín. Part of a large clay pit, Stroked Pottery culture

Fig. 18. Lysá nad Labem. Square network in the area of a road

Fig. 19. Lysá nad Labem. Relic of an early medieval oven with a modified flat bottom and a handling area in the front

Fig. 20. Lysá nad Labem. Closure of the church of St. John the Baptist

Fig. 21. Lysá nad Labem. Documentation of human remains from a modern period cemetery

Fig. 22. Mladá Boleslav. Staroměstské square. Sculpture of a wolf's head carved out of bone, Middle Ages

Fig. 23. Němčice. Investigation of the deserted village of Ohaříčky

Fig. 24. Němčice. Groschen of Ferdinand I

Fig. 25. Nymburk. Documentation level 8, a – block of underlying natural ground, b – course of a corridor under the block of underlying natural ground; 13 – numbered bands of masonry

Fig. 26. Ondřejov u Prahy. Upper part of an early modern period well

Fig. 27. Rejšice. Modern period sunken-floored feature

Fig. 28. Rostoklaty. Profile of a disturbed feature

Fig. 29. Sadská. Excavation 1, pieces of timber at a depth of 80 cm

Fig. 30. Starý Kolín. Layer with pits, Middle Ages

Fig. 31. Svrkyně. General view of the area, viewed from the south

Fig. 32. Svrkyně. Feature 51, male grave, Únětice culture

Fig. 33. Svrkyně. Feature 51, Únětice culture, bronze dagger

Fig. 34. Tuchoraz. Trench for an electrical cable with a Neolithic feature

Fig. 35. Veleň. View of the cleaned surface of a cemetery of the Únětice culture

Fig. 36. Velim, Skalka. Test pit 33A. An earlier depression with a charcoal-rich fill was disturbed by postholes belonging to the foundations of a later rampart, Tumulus culture

Fig. 37. Velim, Skalka. Termination of the excavation after dismantling of the baulk. Two rows of later postholes are visible at the bottom of the earlier feature 330

Fig. 38. Velim. Neolithic building pits

Fig. 39. Velim. Storage pits from the Late Bronze Age which disturbed a Neolithic settlement area

LUKÁŠ BALOUN, JIŘÍ BERNAT, LUCIE ČIHÁČKOVÁ, JAN FROLÍK, LUDĚK KOS, MIROSLAV KŘEMEN,
MICHAL LUTOVSKÝ, TOMÁŠ POLIŠENSKÝ, LUBOR SMEJTEK, DANIEL STOLZ, DANA STOLZOVÁ, DRAŽEN ŠŤASTNÝ,
LUCIA ŠULOVÁ, JAN TUREK, MILOŠ VÁVRA, PETRA ZEMANOVÁ
ÚSTAV ARCHEOLOGICKÉ PAMÁTKOVÉ PÉČE STŘEDNÍCH ČECH, NAD OLŠINAMI 3/448, 100 00 PRAHA 10

FILIP KRÁSNÝ
MUZEUM MLADOBOLSLAVSKA, STAROMĚSTSKÉ NÁMĚSTÍ 1, 293 01 MLADÁ BOLESLAV

MAGDALENA TURKOVÁ
KATEDRA ARCHEOLOGIE, ZÁPADOČESKÁ UNIVERZITA, SEDLÁČKOVA 15, 306 14 PLZEŇ
mturkova@kar.zcu.cz