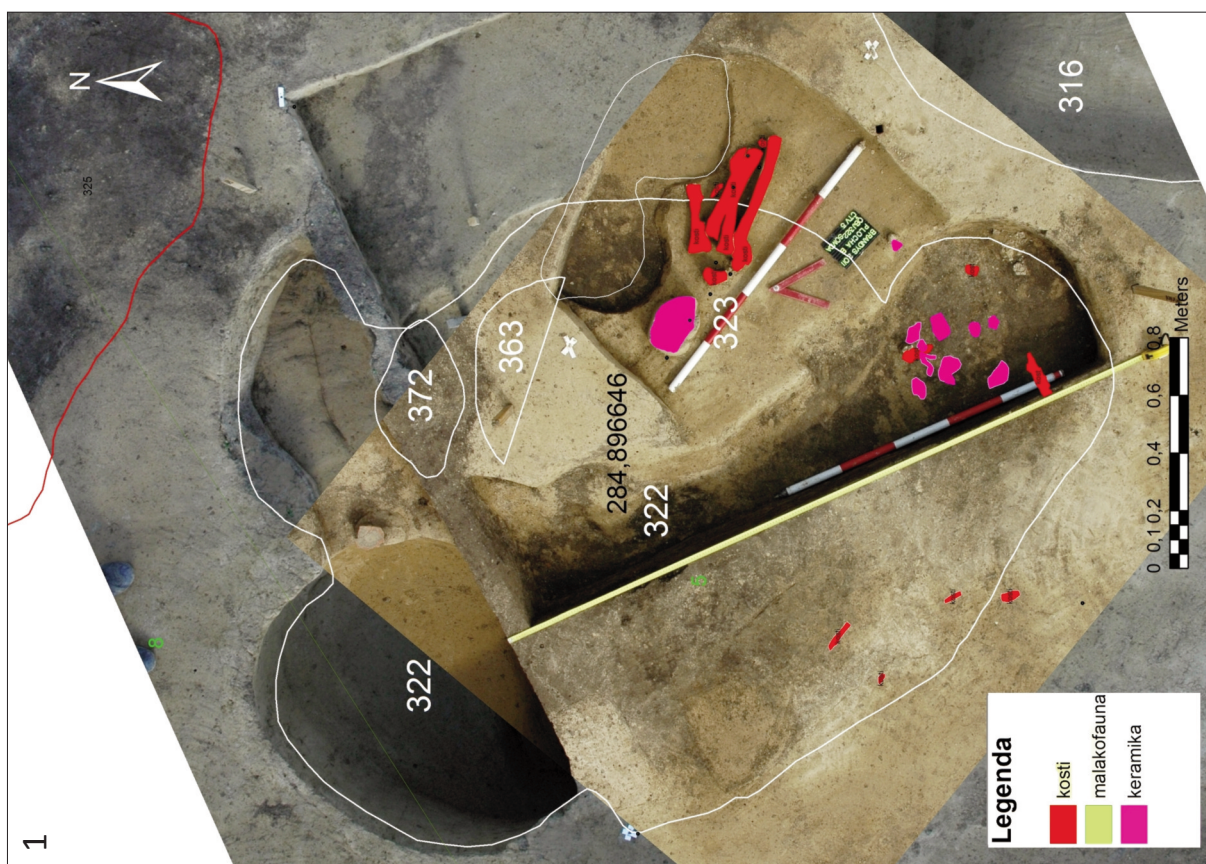
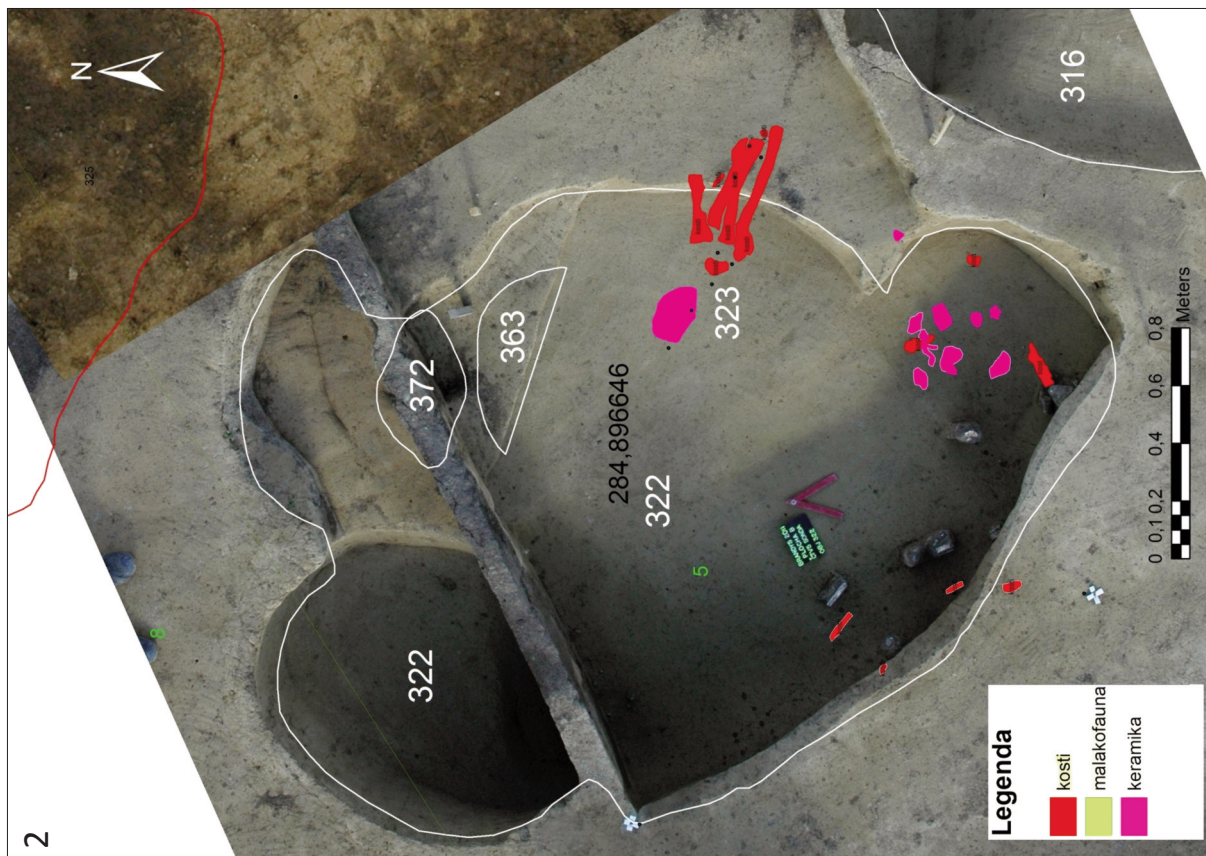
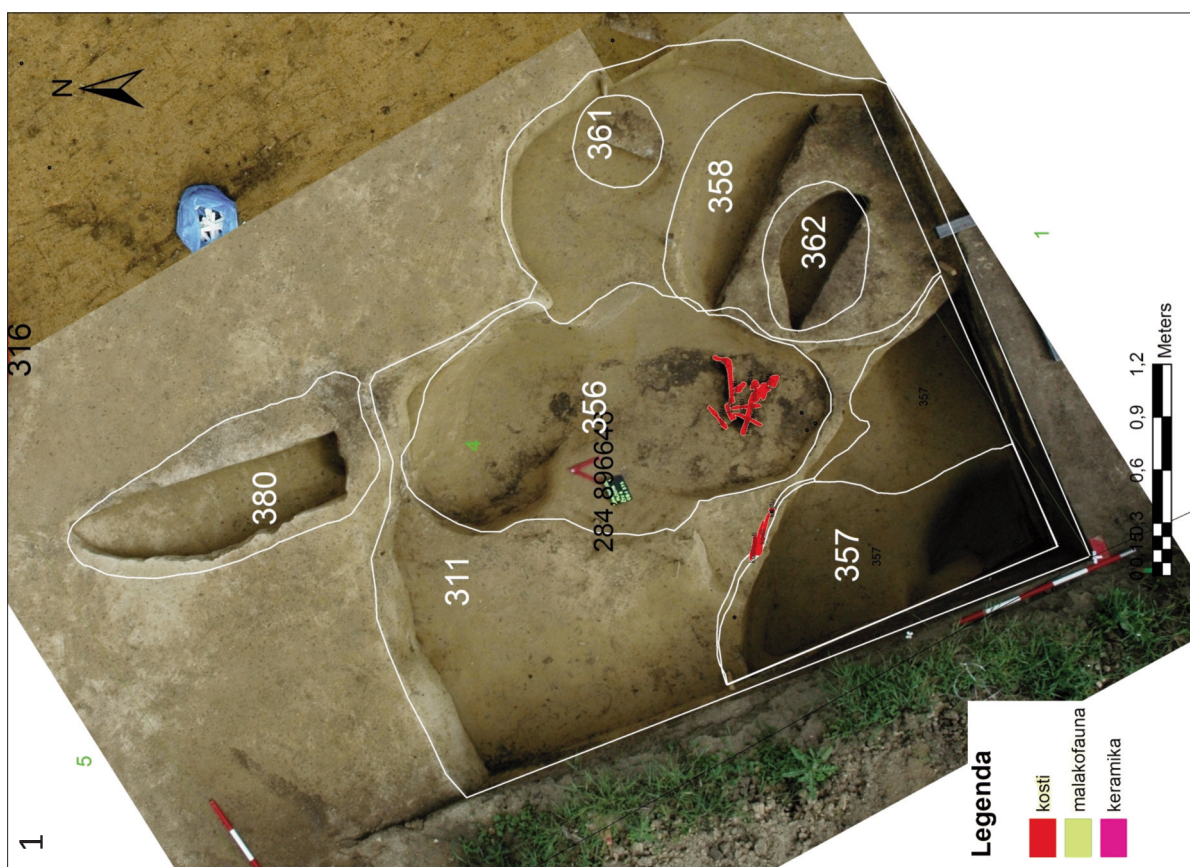



Fototab. 13. Brandýs nad Labem-Vrábí. **1** – celkový fotogrametrický plán erodovaných hrobů 1–3; **2** – fotogrametrický plán erodovaného hrobu 1 v první fázi odkryvu. Zpracoval R. Hadacz (k článku J. Turka a M. Turkové: *Pohřebišťe z období zvoncovitých pohárů v erodovaném terénu v Brandýse nad Labem-Vrábí*, str. 667–672)



Fototab. 14. Brandýs nad Labem-Vrábí. **1** – fotogrametrický plán erodovaného hrobu 1 v druhé fázi odkryvu; **2** – fotogrametrický plán erodovaného hrobu 1 v konečné fázi odkryvu. Zpracoval R. Hadacz (k článku J. Turka a M. Turkové: Pohřebiště z období zvoncovitých pohárů v erodovaném terénu v Brandýse nad Labem-Vrábí, str. 667–672)



Fototab. 15. Brandýs nad Labem-Vrábí. 1 – fotogrametrický plán erodovaného hrobu 2; 2 – fotogrametrický plán erozního koryta s fragmenty lidských ostatků a keramiky ze zcela zničeného hrobu 3. V jižní části objektu byly v závěrečné fázi odkryvu objeveny zlomky těla a podstavy rekonstruovaného zvoncovitého poháru, v této fázi nezobrazeny. Zpracoval R. Hadacz (k článku J. Turka a M. Turkové: **Pohřebiště z období zvoncovitých pohárů v erodovaném terénu v Brandýse nad Labem-Vrábí**, str. 667–672)