



---

Ústav archeologické  
památkové péče  
středních Čech

# ZPRÁVA O HOSPODAŘENÍ A ČINNOSTI ZA ROK 2022

Ústav archeologické památkové péče středních Čech, p.o.

Nad Olšinami 3/448

100 00 Praha 10

IČO: 49276433

V Praze dne 27. 2. 2023

Mgr. Irena Benková  
ředitelka ÚAPPSC

## OBSAH

### ORGANIZACE

- 1) Základní údaje o organizaci
- 2) Personální údaje k zajištění činnosti PO k 31. 12. 2022

### HOSPODAŘENÍ PŘÍSPĚVKOVÉ ORGANIZACE

- 1) Čerpání rozpočtu - přehled nákladů a výnosů
- 2) Výsledek hospodaření za rok
- 3) Vyhodnocení schválených závazných ukazatelů
- 4) Pohledávky a závazky
- 5) Kontroly
  - i) vnější
  - ii) vnitřní
- 6) Komentář k hospodaření PO za rok 2022

### ČINNOST

- 1) Záchranné archeologické výzkumy
  - i) Hrazené investorem - pozitivní
  - ii) Nehrazené investorem - pozitivní
- 2) Koordinace provádění ZAV na území Středočeského kraje
  - i) pravidelná účast na SAK, PAK
- 3) Odborná pomoc orgánům veřejné správy - vyjádření i pro investory a projektanty
- 4) Evidence archeologických akcí - databáze ZAV
- 5) Evidence a kontrola archeologických nalezišť
  - i) povrchové sběry
  - ii) kontroly památek zapsaných
  - iii) letecké snímkování
- 6) Technické zpracování - způsob
  - i) počet ročního přírůstku
  - ii) počet celkem
- 7) Prezentace výsledků výzkumů
  - i) www
  - ii) pořádané přednášky
  - iii) populární články
  - iv) výstavy mimo ICKK
- 8) Spolupráce s tuzemskými a zahraničními partnery
- 9) Vydávání periodického tisku
  - i) ASČ vydání
    - (a) distribuce a výměna; odborná oborová podniková knihovna
  - ii) publikační činnost
    - (a) Archeologie ve středních Čechách
    - (b) publikační činnost mimo ASČ
- 10) Pořádání odborných konferencí + účast
- 11) Odborná sdružení, redakční rady atd.
- 12) Vlastní vědecká činnost
- 13) Provoz ICKK
  - (1) návštěvnost
- 14) Centrální depozitář



Ústav archeologické  
památkové péče  
středních Čech

# ORGANIZACE

# 1) Základní údaje o organizaci

Název: Ústav archeologické památkové péče středních Čech, příspěvková organizace  
Sídlo: Na Olšinami 3/448  
IČ: 49276433; DIČ: CZ49276433  
Ředitelka: Mgr. Irena Benková  
www stránky: www.uappsc.cz  
Číslo organizace (dle SK): 604

## Oblast činnosti

Na základě Usnesení Rady kraje č. 051-04/2019/RK byla Zastupitelstvem SK dne 18. 2. 2019 schválena Usnesením č. 089-17/2019/ZK nová zřizovací listina.

Hlavním účelem zřízení příspěvkové organizace je **ochrana a záchrana movitého a nemovitého archeologického kulturního dědictví** ve smyslu zákona č. 20/87 Sb., o státní památkové péči, ve znění pozdějších předpisů.

### **Předmět činnosti příspěvkové organizace je vymezen takto:**

1. spolupráce s Archeologickým ústavem Akademie věd České republiky na úseku archeologické památkové péče, archeologických výzkumů a nálezů ve Středočeském kraji:

1.1. na základě povolení Ministerstva kultury České republiky a dohody o rozsahu a podmínkách provádění archeologických výzkumů uzavřené s Akademií věd České republiky provádí podle zákona č. 20/87 Sb., o státní památkové péči, ve znění pozdějších předpisů, na území Středočeského kraje archeologické výzkumy a archeologický dohled

1.2. v rámci Středočeského kraje se podílí na koordinaci provádění archeologických výzkumů a péči o movité archeologické nálezy

1.3. poskytuje odborně metodickou pomoc orgánům veřejné správy

2. evidence a dokumentace archeologických akcí, nálezů a nalezišť

3. technické a odborné zpracování nálezů a jejich uchování po dobu jejich zpracování

4. prezentace výsledků výzkumu

5. osvětová a metodická činnost v oblasti s nakládáním s archeologickým kulturním dědictvím

6. spolupráce s tuzemskými i zahraničními partnery v oboru své činnosti

7. vydávání a rozšiřování periodického tisku i neperiodických publikací a dalších tiskovin, dále vydávání a rozšiřování zvukových a zvukově obrazových záznamů na všech druzích nosičů, vztahujících se k předmětu činnosti; popularizace výsledků své práce v tisku, rozhlasu, televizi nebo jinou audiovizuální formou

8. pořádání odborných konferencí, sympózií a seminářů, vztahujících se k předmětu činnosti a výstav vypůjčených předmětů kulturní hodnoty, a to samostatně nebo ve spolupráci s jinými právníckými nebo fyzickými osobami

9. pořádání kulturních a vzdělávacích programů vyplývajících z předmětu činnosti (filmové a multimediální) a spojených se zpřístupněním autorských děl, zejména programů se vztahem k archeologii a historii; pořádání veřejného předvedení audiovizuálních děl; provádění přednáškové a vzdělávací činnosti

10. vstupování do odborných, vlastivědných a profesních sdružení, jejichž zaměření souvisí s předmětem činnosti, a to zejména za účelem koordinace odborné činnosti

11. provádění vlastní vědecké a výzkumné činnosti, spolupráce na výzkumných a vědeckých úkolech jiných organizací či institucí; zpracování odborných posudků, rešerší a expertíz v oblasti archeologie

12. bezúplatné i úplatné poskytování informačních služeb a poradenský servis související s předmětem činnosti, a to podle své kapacity a při respektování směrnic zřizovatele, včetně zpřístupňování informací prostřednictvím počítačových a jiných sítí; poskytování dalších služeb odborné i laické veřejnosti v souladu s předmětem činnosti, tj. především průvodcovské činnosti v rámci svých expozic i mimo ně

13. zabezpečení provozu Informačního centra keltské kultury na zámku Nižbor

14. umožnění návštěv expozic, výstav a dalších kulturních akcí za úplatu; vybírání poplatků za fotografování, filmování a pořizování videozáznamů, pořizování kopií dokumentů a poskytování fotografií, negativů a ektachromů; prodej, popřípadě výroba katalogů, upomínkových předmětů a dalšího zboží, propagujícího předmět činnosti; pronájem dočasně nevyužitých prostor ve svěřených objektech, které spravuje, pokud to není v rozporu s kulturním posláním příspěvkové organizace; při pronajímání postupuje příspěvková organizace zejména podle platných předpisů, této zřizovací listiny v platném znění, směrnic a pokynů zřizovatele

15. správa centrálního depozitáře v Benátkách nad Jizerou

#### **Okruhy doplňkové činnosti organizace:**

- prodej kvasného lihu, konzumního lihu a lihovin

- výroba, obchod a služby neuvedené v přílohách 1 až 3 živnostenského zákona (zákon č. 455/1991 Sb., o živnostenském podnikání, ve znění pozdějších předpisů), obory činnosti: velkoobchod a maloobchod.

## **2) Personální údaje k zajištění činnosti PO k 31. 12. 2022**

Ústav archeologické památkové péče středních Čech má sídlo v Praze. Pro zajištění záchranných archeologických výzkumů ve Středočeském kraji a uchování získaných movitých nálezů má ÚAPPSC ve správě a v pronájmu několik dalších pracovišť. V majetku Středočeského kraje jsou objekty v Kounicích a Benátkách nad Jizerou, zámek Nižbor má ÚAPPSC v bezúplatném pronájmu od obce Nižbor a prostory v Praze jsou pronajaty od soukromých osob.

#### **Přehled jednotlivých pracovišť:**

Pracoviště Praha: Nad Olšinami 448/3, 100 00 Praha 10; tel./fax: 274 817 993  
e-mail: [praha@uappsc.cz](mailto:praha@uappsc.cz)  
ředitelství, účtárna a PaM, redakce, příruční knihovna, pracoviště ZAV

Pracoviště Kounice: Hlavní 105, 289 15 Kounice; tel./fax: 321 695 877  
e-mail: [kounice@uappsc.cz](mailto:kounice@uappsc.cz)  
pracoviště ZAV, laboratoř, knihovna, depozitář

Pracoviště Nižbor: Zámek č.p. 260, 267 05 Nižbor; tel./fax: 311 693 100  
e-mail: [nizbor@uappsc.cz](mailto:nizbor@uappsc.cz); [ickk@uappsc.cz](mailto:ickk@uappsc.cz)  
pracoviště ZAV, Informační centrum keltské kultury

Pracoviště Benátky: Hlavní 777, 294 71 Benátky nad Jizerou  
e-mail: [benatky@uappsc.cz](mailto:benatky@uappsc.cz)  
depozitář

### **Přehled pracovníků podle organizační struktury a funkčního zařazení k 31. 12. 2022:**

#### **Ředitelství, ekonomika, administrativa:**

Mgr. Benková Irena	VŠ ředitelka
Ing. Kropáčková Radka	VŠ ekonom
Rybachok Olga	VŠ fakturantka
Mgr. Stanovská Johana	VŠ administrativa
Ing. Stolzová Stanislava	VŠ ekonom, správce rozpočtu

#### **Pracoviště ZAV Praha + redakce:**

Mgr. Baloun Lukáš	VŠ archeolog
Mgr. Behenský Pavel	VŠ archeolog
Mgr. Beran-Cimbůrková, PhD.	VŠ antropolog - 0,5 úvazku
Bernat Jiří	SŠ terénní dokumentátor
Mgr. Doležálková Věra	VŠ archeolog – digitalizátor/knihovnice
Mgr. Kopřivová Jana	VŠ archeolog - MD
Mgr. Koutová Jarmila	VŠ archeolog - MD
Kukla Milan	SŠ terénní dokumentátor
Mgr. Kuklová Eliška	VŠ archeolog - MD
PhDr. Lutovský Michal	VŠ archeolog - vedoucí redaktor
Mgr. Mattiello Lucia	VŠ archeolog
Mgr. Puhačová Veronika	VŠ archeolog - edukace, propagace - MD
Mgr. Roháček Miloš	VŠ archeolog - edukace
Mgr. Šimečková Anežka	VŠ archeolog - vedoucí laboratoře
Vajglová Irena	SŠ dokumentátor - kreslič
Mgr. Zemanová Petra	VŠ archeolog

#### **Pracoviště ZAV Kounice:**

Mgr. Beneš Zdeněk	VŠ archeolog
Bc. Doubek František	VŠ terénní dokumentátor
Mgr. Dufek Josef	VŠ archeolog
Jandejsková Hana	SŠ laborantka
Mgr. Kubálek Pavel	VŠ antropolog
Lauberová Kamila	ZŠ laborantka
Malá Irena	ZŠ uklízečka - 0,75 úvazku
Sazamová Kateřina	SŠ laborantka
Ing. PhDr. Smejtek Lubor, Ph.D.	VŠ archeolog

**Pracoviště ZAV Nížbor:**

Mgr. Bergerová Alžběta	VŠ archeolog + edukace
Mgr. Polišínský Tomáš	VŠ archeolog
Samek Miloslav	VŠ PR + edukace
Mgr. Volf Vojtěch	VŠ archeolog - 0,5 úvazku

Základní ošetření movitých nálezů (umytí a popsání, plavení) provádí pracovníci zaměstnaní na dohodu, převážně důchodci nebo studenti, na pracovišti v Kounicích. Práce spojené s terénními pracemi na záchranných výzkumech zajišťujeme prostřednictvím dodavatelských firem.

a) Fyzický počet zaměstnanců organizace celkem: **31**

Z toho:

- kmenových zaměstnanců: 31, z toho 7 na dobu určitou a 4 na MD

- externích zaměstnanců: 0

b) Přepočtený počet **kmenových** zaměstnanců: **28,08**

c) Průměrná měsíční mzda předchozího roku: **36 801,- Kč**

d) Průměrná měsíční mzda příslušného roku: **36 795,- Kč**



Ústav archeologické  
památkové péče  
středních Čech

# HOSPODAŘENÍ

# 1) ČERPÁNÍ ROZPOČTU příspěvkové organizace k 31. 12. 2022

syntetický účet	název syntetického účtu	Skutečnost k 31.12.2021 předchozího roku		Rozpočet schválený na aktuální rok 2022		Rozpočet upravený na aktuální rok 2022		Čerpání rozpočtu - skutečnost k 31.12.2022		Plnění rozpočtu v % - Hlavní činnost	Plnění rozpočtu v %- Doplňková činnost
		hlavní činnost	doplňková činnost	hlavní činnost	doplňková činnost	hlavní činnost	doplňková činnost	hlavní činnost	doplňková činnost		
<b>Náklady z činnosti PO - účtová třída 5 celkem</b>		<b>35 103,47</b>	<b>150,80</b>	<b>31 812,55</b>	<b>121,00</b>	<b>35 455,00</b>	<b>121,00</b>	<b>35 291,98</b>	<b>112,21</b>	<b>99,5</b>	<b>92,7</b>
501	Spotřeba materiálu	663,55	0,42	608,00	1,00	734,00	1,00	734,04	0,26	100,0	26,1
502, 503	Spotřeba energie a ost. nesklad.dodávek	581,21	3,73	568,00	4,00	1 068,00	4,00	1 015,37	1,56	95,1	39,0
504	Prodané zboží		111,55		110,00		110,00		103,81		94,4
506, 507	Aktivace dlouhodobého a oběžného majetku					-10,00		-10,00		100,0	
508	Změna stavu zásob vlastní výroby	3,94				-6,00		-6,47		107,8	
511	Opravy a udržování	683,18		555,00		875,00		874,25		99,9	
512	Cestovné	35,67		50,00		50,00		16,39		32,8	
513	Náklady na reprezentaci	9,89		50,00		50,00		22,14		44,3	
516	Aktivace vnitroorganizačních služeb										
518	Ostatní služby	13 006,22	1,43	7 300,00		10 166,00		10 183,73	0,58	100,2	
ZU	Objem mzdových prostředků (včetně odvodů)	17 481,75	6,00	19 929,55	6,00	19 490,00	6,00	19 484,43	6,00	100,0	100,0
521	Mzdové náklady	13 185,57	6,00	14 914,27	6,00	14 655,50	6,00	14 649,88	6,00	100,0	100,0
521xx	z toho: platy zaměstnanců	11 248,03		12 920,27		12 398,00		12 398,50		100,0	
521xx	ostatní osobní náklady	1 837,90	6,00	1 994,00	6,00	2 093,00	6,00	2 087,15	6,00	99,7	100,0
521xx	náhrada mzdy, platu při doč. prac. nesch.	99,64				164,50		164,23		99,8	
524	Zákonné sociální pojištění	4 069,23		4 756,88		4 583,50		4 583,30		100,0	
525	Jiné sociální pojištění	43,71		52,00		52,00		50,31		96,8	
527	Zákonné sociální náklady - základní příděl do FKSP	226,95		258,40		251,00		251,25		100,1	

527	Stravování (do 55% ceny), školení, vzdělávání, zdrav.prohlídky a OOP pro zaměstnance	351,16		410,00		410,00		394,67			
528	Jiné sociální náklady										
531, 532, 538	Daně a poplatky (daň silniční, daň z nemovitostí, jiné daně a popl.)	114,20		160,00		74,00		74,00		100,0	
541, 542	Smluvní pokuty a úroky z prodlení, jiné pokuty a penále					1,00		1,24		124,0	
544	Prodaný materiál	18,00									
547	Manka a škody		27,67			40,00		39,70		99,3	
548	Tvorba fondů										
549	Jiné ostatní náklady	180,93		180,00		221,00		212,81		96,3	
ZU	<b>551 - Odpisy dlouhodobého majetku</b>	<b>1 673,28</b>		<b>1 600,00</b>		<b>1 928,00</b>		<b>1 928,27</b>		100,0	
562	Úroky										
563	Kurzové ztráty	0,15						3,00			
569	Ostatní finanční náklady										
557	Náklady z vyřazených pohledávek										
558	Náklady z drobného dlouhodobého majetku	256,63		350,00		312,00		274,10		87,9	
<b>Výnosy z činnosti PO - účtová třída 6 celkem</b>		<b>35 377,13</b>	<b>151,75</b>	<b>31 812,55</b>	<b>121,00</b>	<b>35 469,00</b>	<b>121,00</b>	<b>35 666,92</b>	<b>152,20</b>	100,6	125,8
601	Výnosy z prodeje vlastních výrobků	26,28		30,00		20,00		19,76		98,8	
602	Výnosy z prodeje služeb	14 897,57		13 148,55		11 416,00		11 608,83		101,7	
603	Výnosy z pronájmu										
604	Výnosy z prodaného zboží		151,68		121,00		121,00		152,20		125,8
609	Jiné výnosy z vlastních výkonů										
641, 642	Smluvní pokuty a úroky z prodlení, jiné pokuty a penále	3,19						0,09			
643	Výnosy z vyřazených pohledávek										
644	Výnosy z prodeje materiálu	18,00									
645, 646	Výnosy z prodeje dlouhodobého nehmotného a hmotného majetku										
648	Čerpání fondů	1,63						0,46			
649	Jiné ostatní výnosy	<b>478,34</b>	<b>0,07</b>	<b>1 228,00</b>		<b>868,00</b>		<b>869,21</b>		100,1	
662	Úroky	<b>46,95</b>		<b>20,00</b>		<b>350,00</b>		352,61		100,7	
663	Kurzové zisky							0,01			
669	Ostatní finanční výnosy										

672	Výnosy vybraných místních vládních institucí z transferů	19 905,17	0,00	17 386,00	0,00	22 815,00	0,00	22 815,96	0,00	100,0	
ZU	672 - Příspěvek na provoz od zřizovatele	19 742,31		17 386,00		22 769,00		22 769,90		100,0	
672xx	Dotace ze státního rozpočtu (ministerstva, Úřad vlády ČR, Úřad práce ČR apod.)	162,86				46,00		46,06		100,1	
672xx	Dotace od ÚSC (obcí, krajů)					0,00					
672xx	Finanční prostředky ze strukturálních fondů EU, finančních mechanismů EHP Norsko a jiných zdrojů ze zahraničí zapojených do rozpočtu organizace - neinvestiční prostředky										
672xx	Finanční prostředky ze strukturálních fondů EU, finančních mechanismů EHP Norsko a jiných zdrojů ze zahraničí zapojených do rozpočtu organizace - rozpuštění transferů do výnosů										
672xx	Jiné příspěvky a dotace z dalších zdrojů výše neuvedených										
<b>Hospodářský výsledek před zdaněním</b>		<b>273,66</b>	<b>0,95</b>	<b>0,00</b>	<b>0,00</b>	<b>14,00</b>	<b>0,00</b>	<b>374,94</b>	<b>39,99</b>	2 678,2	
591	Daň z příjmů	50,00						50,00			
595	Dodatečné odvody daně z příjmů	0,19									
<b>Hospodářský výsledek po zdanění</b>		<b>223,47</b>	<b>0,95</b>	<b>0,00</b>	<b>0,00</b>	<b>14,00</b>	<b>0,00</b>	<b>324,94</b>	<b>39,99</b>	2 321,0	

## 2) Výsledek hospodaření k 31. 12. 2022

Výsledek hospodaření PO k 31.12.2022	
Z hlavní činnosti	374 937,91 Kč
Z doplňkové činnosti	39 991,11 Kč
<b>Celkem před zdaněním</b>	<b>414 929,02 Kč</b>
Předpokládané zdanění celkem	50 000,00 Kč
<b>Celkem po zdanění (zisk+, ztráta -)</b>	<b>364 929,02 Kč</b>

### Komentář k vykázanému výsledku hospodaření za rok 2022:

Výsledkem hospodaření organizace k 31. 12. 2022 je **zisk** před zdaněním ve výši **414 929,02 Kč**. Z toho je v hlavní činnosti vykázáno 374 937,91 Kč zisku a v doplňkové činnosti 39 991,11 Kč. Kladný výsledek hospodaření byl způsoben především nárůstem výnosů z úroků, které byly získány investováním volných peněžních zůstatků na bankovních účtech. Dalším důvodem kladného výsledku hospodaření bylo získání příspěvků na ubytování uprchlíků z Ukrajiny od zřizovatele.

Návrh na rozdělení zlepšeného výsledku hospodaření za rok 2022 do peněžních fondů				
Název peněžního fondu	Stav k 1.1.2022	Stav k 31.12.2022	Příděl ze zlepšeného VH za rok 2022	Stav po přídělu
Rezervní fond	686 771,40	911 192,52	364 929,02	1 276 121,54
Fond odměn	851 256,00	851 256,00	0,00	851 256,00
<b>CELKEM</b>	<b>1 538 027,40</b>	<b>1 762 448,52</b>	<b>364 929,02</b>	<b>2 127 377,54</b>

## 3) Vyhodnocení schválených závazných ukazatelů za rok 2022

### Stanovené závazné ukazatele:

Závazný ukazatel rozpočtu PO	Schválená hodnota ukazatele	Hodnota po změnách	Skutečnost k 31.12.2022	v tis. Kč
				Plnění (%)
Objem mzdových prostředků	19 935,55	19 490,00	19 490,43	100,00
Odpisy dlouhodobého majetku	1 854,46	1 928,00	1 928,27	100,01
Příspěvek na provoz od zřizovatele	17 386,00	22 769,00	22 769,90	100,00

### Komentář k plnění schválených závazných ukazatelů v roce 2022:

Závazný ukazatel **Objem mzdových prostředků** (včetně odvodů) po poslední úpravě rozpočtu ve výši 19 490 440,00 Kč byl čerpán ve výši 19 484 430,00 Kč (+ v doplňkové činnosti 6 tis. Kč) to je 100 %. V závěru roku organizace požádala o snížení tohoto závazného ukazatele o 432 tis. Kč z důvodu pokračování dvou pracovníků na mateřské dovolené místo nástupu do zaměstnání po rodičovské dovolené. Dalším důvodem byla vyšší dlouhodobá nemocnost zaměstnanců.

Závazný ukazatel **Odpisy dlouhodobého majetku** 1 928 268,- Kč byl splněn na 100 %.

Závazný ukazatel **Příspěvek na provoz** od zřizovatele v celkové výši 22 769 891,86 Kč byl splněn na 100 %. Závazný ukazatel Příspěvek na provoz zřizovatele byl oproti upravenému rozpočtu navýšen o 3 378 tis. Kč z důvodu zapojení časově rozlišených příspěvků z účtu 384 (výnosy příštích období) do rozpočtu. Jednalo se především o průběžné zpracování vědeckovýzkumných projektů Plaňany, Zápy, a Stará Boleslav, dále o rozvoj edukačních programů a realizaci svátku Samhain na zámku Nižbor.

## 4) Pohledávky a závazky

K 31.12.2022 organizace eviduje pohledávky z obchodních vztahů po lhůtě splatnosti v celkové výši 1 998 592,80 Kč. (Ke dni sestavení zprávy se jedná o 10 pohledávek ve výši 38 949,90 Kč.)

Součet rizikových pohledávek (pohledávky s problémovou vymahatelností): 3 v celkové částce 12 584 Kč ( z toho 1 firma v exekuci)

Součet nedobytných pohledávek (v daném roce odepsaných): 0

Součet nedobytných pohledávek (dosud neodepsaných): 0

Organizace k 31. 12. 2022 **eviduje drobné rizikové a nedobytné pohledávky.**

## 5) Kontroly

### 1. Vnější kontroly

**V roce 2022 proběhly následující kontroly:**

Na základě *Oznámení o provedení kontroly plateb pojistného na veřejné zdravotní pojištění a dodržování ostatních povinností plátce pojistného* čj. VZP-22-02924956-s445 ze dne 14.6. 2022 byla provedena kontrola ve dnech 18.8, 12. 9. a 4.10. zaměstnanci VZP. Kontrolované období – 1.7.2016 – 31.8. 2022 a bylo zjištěno:

- Chybný vyměřovací základ (nebyl proveden dopočet pojistného do minimální výše u 3 zaměstnanců) - *dopočet proveden v rámci kontroly a dlužné pojistné uhrazeno*
- Nebyla včas uhrazena část předepsaného pojistného, za každý den prodlení bylo vypočteno penále ve výši 1 235,- Kč - *bylo uhrazeno odpovědným zaměstnancem*

Dodržování oznamovací povinnosti a dodržování podávání přehledů o platbách pojistného bylo shledáno v pořádku.

Na základě *POVĚŘENÍ č. 75/S/2020* proběhla ve dnech 31. 10. až 4.11. 2022 **veřejnosprávní kontrola na místě** provedená kontrolní skupinou Středočeského kraje jejímž předmětem bylo provedení následné kontroly hospodaření s veřejnými prostředky v kontrolovaném období 2020 – 2022. Kontrola byla zaměřena na dodržování Směrnice č. 164 o zadávání veřejných zakázek Středočeským krajem a příspěvkovými organizacemi Středočeského kraje a zákona č. 134/2016 Sb., o zadávání veřejných zakázek.

Kontrolní skupina zjistila:

- nesprávný druh VZMR na dodavatele při zajištění archeologických výzkumů hrazených z prostředků zřizovatele (chybně služby, správně stavební práce dle číselníku CPV)
- nezveřejnění jedné smlouvy s dodavatelem v Registru smluv
- chybný formát číslování objednávek

Nápravná opatření byla přijata okamžitě po doručení PROTOKOLU č. 75/S/2022 a to: konzultace s OKI v případě nejasností, vyhotovení Dohody o vypořádání závazků a publikace smlouvy v Registru smluv, číslování objednávek a smluv bude od roku 2023 vedeno v programu Croseus.

### 2. Vnitřní kontroly

ÚAPPŠČ se při své činnosti řídí platnými právními předpisy ČR a směrnicemi od zřizovatele, dodržuje „Pravidla archeologického výzkumu“ (nepsaný etický kodex archeologů).

Vnitřní předpisy organizace jsou pravidelně aktualizovány a uváděny v soulad s platnou legislativou ČR, zaměstnanci jsou s vnitřními řády organizace a směrnici zřizovatele průběžně seznamováni (prokazatelným způsobem).

Kontrolní činnost Ústavu archeologické památkové péče středních Čech se řídí schváleným Plánem vnitřních kontrol na rok 2022, o jehož plnění byla podávána zpráva Odboru kultury a památkové péče KÚSK v rámci Zprávy ředitelky.

V roce 2022 byly prováděny následující vnitřní kontroly:

Kdo kontrolu v rámci organizace vykonal	Zaměření kontroly	Kontrolované období	Datum vykonání kontroly	Zjištěné nedostatky	Opatření k odstranění zjištěných nedostatků
Ředitelka	Činnost zaměstnanců 2021 a plány práce 2021	2021	Projednáno individuálně	neplnění termínů, neodevzdání NZ	Průběžná kontrola
Ředitelka	Výkazy práce, přehled akcí	2022	1x měsíčně porada	Chybné součty, neplnění termínů	Viz zápisy z porad
Ředitelka	Vedení knihy jízd + příkazy k jízdě	průběžně celý rok	v den porady - viz výše	Chybně PHM, součty, chybějící podpisy	Proškolení, uvedení v soulad, doplnění
Ředitelka	Podklady k fakturaci nad 10 tis. Kč	průběžně	Průběžně	Neúplnost, chybné součty	Opakované vyhotovení
Ředitelka	Vyjádření pro stavebníky a orgány státní správy	průběžně	1 x týdně	Nesrovnalosti v typu vyjádření, chybné adresy	Vyhotovení nového vyjádření bez formálních chyb
Ředitelka	Vedení knihy pošty	průběžně	měsíčně	Chybějící údaje	Proškolení,
Ekonom - Ing. Stolzová	Úhrada odběratelských faktur	průběžně	1x za 2 měsíce	Nezaplacení	Vystavení upomínky, u dlouhodobějších předání právníce
Ekonom	Kontrola úplnosti účetních dokladů	průběžně	2x za pololetí	Chybějící údaje	Doplnění v průběhu kontroly
Ekonom	Kontrola úhrady dodavatelských faktur	průběžně	1x měsíčně	Platba po splatnosti	Pozdní dodání faktury do účtárny
Firma	Funkčnost hasicích přístrojů a hydrantů	1x ročně	01/22 Kounice, Benátky, 05/22	Žádné	

			Nižbor, Praha		
Firma Sybeka s.r.o.	Deratizace	1xročně, v případě vyššího výskytu opakovaně	13.6.2022 Nižbor, 10.6.2020 Benátky a Kounice i 20.12. 2022	Přítomnost hlodavců a hmyzu	Likvidace, pasti
Pracovník MEDIKAAL TT., s.r.o.	pravidelnost lékařských prohlídek zaměstnanců	průběžně	měsíčně	Zdravotní způsobilost	Protokol u ředitelky, v personální složce
STK	Funkčnost a bezpečnost vozidla	průběžně	Dle termínů v TP	3 vozidla prošla, 2 k likvidaci	Oprava v servisu
Ředitelka	Prodej zboží v ICKK	1x za měsíc	Poslední den v měsíci	Předání tržeb	Měsíční uzávěrky uloženy

## 7) Komentář k hospodaření PO za rok 2022

Meziroční srovnání nákladů a výnosů je zkreslené nestandardními podmínkami z důvodů nečekané změny ekonomické situace v celém světě vyvolané válkou na Ukrajině. Oproti roku 2021 došlo vlivem nárůstu cen energií, stavebních materiálů a prudkému nárůstu úrokových sazeb v bankovním sektoru k poklesu stavební činnosti.

**Celkové náklady organizace** z činnosti v roce 2022 v hlavní činnosti jsou 35 288,98 tis. Kč, v předchozím roce činily 35 103,32 tis. Kč (nárůst o 0,5%).

- Přestože došlo k nárůstu spotřeby energií díky nárůstu jejich cen z 581,21 tis. Kč na 1015,37 tis. Kč (nárůst o 74,70 %) a nárůstu spotřeby materiálu, kde nejvyšší položkou jsou pohonné hmoty, z 663,55 tis. Kč na 734,04 tis. Kč (nárůst o 10,6 %), výsledné celkové náklady organizace se díky velkým úsporám v organizaci moc neprojevily (nárůst jen o 0,5%).

**Celkové výnosy organizace** v roce 2022 v hlavní činnosti jsou 35 666,92 tis. Kč, v předchozím roce činily 35 377,13 tis. Kč (nárůst o 0,82 %).

- Tržby za služby – za investorské záchranné archeologické výzkumy klesly téměř o 3 615 tis. Kč (pokles 24,8 %). Útlum stavebnictví byl v organizaci využit ke zpracování nálezů z minulých let. Došlo tak k rozpuštění časového rozlišení nákladů (syntetický účet 389) do jiných ostatních výnosů (syntetický účet 649) o více než 390,9 tis. Kč (nárůst 81,7 %) více než v roce 2021. Výnosy z úroků z běžných účtů vzrostly oproti předchozímu roku o více než 300 tis. Kč (nárůst o 651 %).

Náklady z **doplňkové činnosti** meziročně klesly o 25,6 %, zatímco výnosy vzrostli nepatrně jen o 0,3%.

### Komentář k nákladovým a výnosovým položkám:

- 501 - spotřeba materiálu je čerpána na 100%, meziroční nárůst o 10,6% odráží zvýšené ceny PHM
- 511 - náklady na opravy a udržování byly čerpány podle upraveného rozpočtu ve výši 874,25 tis. Kč. Z toho na opravy kancelářské techniky a drobného movitého majetku bylo vynaloženo 102,36 tis. Kč, na servis a údržbu a menší opravy dopravních prostředků 301 tis. Kč, na opravu budov (drobné opravy omítek, výměna poškozeného svodu, oprava havárie vodovodního rozvodu v Kounicích, preventivní postřik dřevěných konstrukcí proti škůdcům, oprava krytiny a výměna střešních oken v Benátkách n. Jizerou) ve výši 395 tis. Kč a na údržbu výtahů, hasicí techniky a kotlů 76 tis. Kč.

- 512 - náklady na cestovné čerpány na 32,8 %, (16,39 tis.) meziročně pokles o 54 %
- 513 - náklady na reprezentaci – čerpány na 44,3 % (22,14 tis. Kč) výše ovlivněna úsporami.
- 518 - ostatní služby byly čerpány na 100,2 % (10 183,73 tis. Kč). Ostatní služby v analytickém členění zahrnují náklady na poštovné, telefony, nájemné, audit, právní služby, softwarové a ICT služby, poplatky TV, rozhlas, OSA aj., bankovní poplatky. Tyto náklady jsou zhruba v úrovni předchozích období, mírný meziroční nárůst nákladů eviduje organizace u telefonních a internetových služeb, což souvisí s novou smlouvou uzavřenou zřizovatelem s dodavatelem z důvodu vypovězení smlouvy ze strany dodavatele. Meziroční nárůst nákladů na nájem nemovitostí o 289 tis vznikl úpravou nájemní smlouvy o nové prostory pro laboratoř ve Strašnicích. Meziroční pokles subdodávek (účet 518091) o 3 234 tis. Kč odpovídá nižšímu objemu realizovaných záchranných archeologických výzkumů.
- 549 - jiné ostatní náklady se meziročně zvýšily o cca 31,88 tis. Kč (nárůst o 17,6 %) pojištění majetku, povinné ručení a havarijní pojištění služebních vozidel. Došlo k mírnému nárůstu pojištění z důvodu vyššího pojistného u nových vozidel.
- 558 – náklady z drobného dlouhodobého majetku jsou vynaloženy dle upraveného rozpočtu ve výši 274,10 tis. Kč převážně na obměnu drobné elektroniky (4 notebooky za 95 tis. Kč, na 4 mobilní telefony za 26 tis. Kč, 3 stolní počítače za 65 tis. Kč, 1 fotoaparát za 34 tis. Kč, grafický tablet a HUB), antivirový a grafický SW (11,6 tis. Kč), dále byly pořízeny židle do laboratoře, EZS a model lidské. Rychlovarná konvice za 0,4 tis. Kč byla financovaná z prostředků FKSP.
- 601 - výnosy z prodeje vlastních výrobků - snížení o 6 tis. Kč, meziročně pokles o 24%. Před koncem roku nebyl expedován 2. díl časopisu Archeologie ve středních Čechách 2022
- 602 - výnosy z prodeje služeb – meziroční pokles o 3 289 tis. (o 21 %), z toho tržby za vstupné ICKK nárůst o 326 tis. Kč (+102 %) vlivem zvýšení vstupného a vyšší návštěvností a tržby za záchranné investorské výzkumy pokles o 3 615 tis. Kč (-24,8 %)
- 649 - jiné ostatní výnosy meziročně + 391 tis. Kč, z toho 45 tis. Kč přijaté pojistně plnění, 346 tis. Kč výnos z rozpuštění časového rozlišení nákladů.
- 662 - výnosové úroky meziročně +305,6 tis. Kč, nárůst o 651 %

***Radou kraje nebyla uložena žádná nápravná opatření vztahující se k minulému období.***



Ústav archeologické  
památkové péče  
středních Čech

# ČINNOST

## 1. ZÁCHRANNÉ ARCHEOLOGICKÉ VÝZKUMY

		ZAV		Celkem	z toho pozitivní		Celkem pozitivních ZAV	NZAV		Celkem	z toho pozitivní		Celkem pozitivních NZAV
		1. pololetí	2. pololetí		1. pololetí	2. pololetí		1. pololetí	2. pololetí		1. pololetí	2. pololetí	
Mgr.	Baloun Lukáš	36	43	79	2	5	7	19	18	37	0	0	0
Mgr.	Behenský Pavel	95	90	185	13	3	16	21	21	42	7	2	9
Mgr.	Beneš Zdeněk	75	76	151	11	9	20	18	13	31	4	6	10
Mgr.	Benková Irena	1	3	0	1	0	2	0	1	0	0	0	0
Mgr.	Bergerová Alžběta	32	25	57	4	5	9	49	20	69	2	2	4
	Bernat Jiří	20	20	40	3	4	7	29	29	58	9	8	17
Bc.	Doubek František	107	121	228	5	3	8	15	21	36	5	2	7
Mgr.	Dufek Josef	51	48	99	3	3	6	21	20	41	2	2	4
PhDr.	Frolík Jan, CSc.	0	3	3	0	1	1	0	0	0	0	0	0
	Kukla Milan	81	60	141	2	2	4	52	27	79	0	0	0
Mgr.	Mattiello Lucia	11	14	25	0	0	0	3	1	4	0	0	0
Mgr.	Polišenský Tomáš	21	40	61	4	2	6	41	28	69	0	3	3
Mgr.	Roháček Miloš	18	15	33	2	1	3	4	3	7	0	1	1
Mgr.	Volf Vojtěch	42	30	72	3	2	5	0	7	7	0	1	1
Mgr.	Zemanová Petra	18	18	36	1	2	3	17	25	42	1	3	4
		608	606	1210	54	42	97	289	234	522	30	30	60

**i. Hrazené investorem - celkem 1210, z toho 97 pozitivních**

**Výběr informací o pozitivních výzkumech** - řazeno abecedně dle katastrů, vedoucí výzkumů (autoři textů) uvedení v závorce.

**Bakov nad Jizerou, okr. Mladá Boleslav (P. Behenský)**

1. ul. Jabloňová a Palackého, parc. č. 860/24 a 862/2.
2. Výkopové práce pro nový STL plynovod; duben 2022.
3. Dva zahlučené objekty; středověk-novověk.

V polovině měsíce dubna 2022 došlo v rámci archeologického dohledu nad liniovými výkopy pro nový STL plynovod v ul. Jabloňová a Palackého v Bakově nad Jizerou k zachycení dvou zahlučených objektů pravděpodobně sídlištního charakteru, které byly fotograficky a kresebně zdokumentovány na řezech stěn výkopů, zaměřeny a ovzorkovány. Pouze z výplně objektu č. 1 se podařilo získat zlomky středověké až novověké keramiky. Další nálezy pocházejí ze sběru na povrchu haldy z výkopu rýhy v místě zmíněného objektu.



**Bělá pod Bezdězem, okr. Mladá Boleslav (P. Behenský – J. Koutová)**

1. ul. Bezděžská, parc. č. 99.
2. Výsadba dřevin u historických hradeb; duben 2022.
3. Soubor fragmentů keramiky, kameniny a porcelánu, zlomky skla a zvířecích kostí; novověk-industriální období.

V dubnu 2022 proběhl archeologický dohled při výsadbě dřevin u historických hradeb města Bělá pod Bezdězem. V plánu byla výsadba celkem šesti stromů v prostoru parkánu hradby, kudy dle rytiny R. Steidlina z konce 18. století vedla cesta za hranicí města směrem na Kuřivody. Tři jámy o hloubce cca 0,7 m a průměru 1 m byly vyhloubeny u objektu novostavby vzniklé mezi ZŠ Tyršova a bývalým hotelem U Beránka. Zbylé výkopy poblíž dnes již destruované hradební věže situované ve východním nároží městské hradby. Ve výkopku byly zjištěny četné fragmenty jednostranně i oboustranně glazované keramiky, kameniny a porcelánu, dále zlomky skla a zvířecích kostí z nichž jedna nesla dokonce stopy po opracování. Získaný materiál se bohužel nacházel ve druhotné poloze. V minulosti zřejmě došlo k rozsáhlým terénním úpravám a nenarušený terén prakticky nebyl zjištěn v žádném z výkopů. Získaný archeologický materiál lze rámcově datovat do období 16. až 20. století.

### **Bělá pod Bezdězem, okr. Mladá Boleslav (P. Behenský – J. Koutová – P. Kubálek)**

1. ul. Jenečská, parc. č. 91/5.
2. Výstavba nového parkoviště a chodníku; skrývka a začištění ploch – červen 2022, zahájení záchranného archeologického výzkumu červenec 2022.
3. Část zaniklého hřbitova, pět kruhových objektů; středověk až industriální období.



V rámci archeologického dohledu byla v polovině června 2022 kontrolována skrývka ploch pro vybudování nového parkoviště a přilehlého chodníku pro pěší před bývalým augustiánským klášterem a kostelem sv. Václava v ulici Jenečská v Bělé pod Bezdězem. Po kompletním začištění odkrytých ploch se na nich podařilo zachytit 5 menších kruhových objektů, dále přes cca 40 hrobových jam, jelikož v místě stavby se kdysi nacházel hřbitov, který sloužil pro kleriky i laiky, pak dva recentní vkopy pro inženýrské sítě a místo, kde se nacházela v minulosti fontána či kašna. Sběrem na povrchu se podařilo získat četné soubory zlomků keramiky, které lze datovat rámcově od středověku až

po industriální období, zvířecí kosti a dále fragmenty lidských kostí pocházející pravděpodobně ze stěhování části hřbitova v polovině 18. století. Po dohodě s vedením města byl záchranný archeologický výzkum zahájen počátkem července 2022 a ukončen na konci téhož měsíce. Archeologický výzkum vyvolával zájem místních obyvatel, řada z nich pravidelně zvidavě navštěvovala výzkum a aktivně se zajímala o dění na něm. Během výzkumu bylo zdokumentováno několik hrobových úrovní a vyzvednuto z celkem 41 evidovaných hrobů 37 koster (převážně) dospělých i nedospělých jedinců. Ve většině případů jednotlivé hroby obsahovaly jeden pohřeb, zaznamenány byly také vícečetné pohřby a superpozice pohřbů. Orientace hrobových jam se držela směru Z-V. Zemřelí byli uloženi v natažené poloze na zádech s horními končetinami podél těla nebo překříženými na trupu, s orientací hlavy k západu. Podařilo se doložit ukládání mrtvých do dřevěných rakví na základě přítomnosti zetlelých dřev a železných hřebů. Co se týče hrobové výbavy tak samotné hroby byly poměrně velmi chudé, pouze ve třech případech byly zaznamenány nějaké jiné artefakty než jen zbytky rakví. Jednalo se o součást oděvu v podobě malé spony nebo háčku k jeho spínání, dále byl nalezen menší železný nožič a nůžky. Podle terénních pozorování a předběžných závěrů převládaly ženské pohřby. Zachyceno bylo několik významnějších paleopatologických nálezů a zaznamenány pohřby dvou těhotných žen, z toho u jedné pravděpodobně došlo k posmrtnému porodu v rakvi. V současné době probíhá laboratorní zpracování nálezů, po kterém bude následovat odborné zpracování.



### **Benešov, okr. Benešov (M. Kukla)**

1. Západní část obce, Máchova ulice, parc. č. 1836/1
2. centrální vstupní pavilon a přístavba chirurgického pavilonu – nemocnice Benešov; březen – současnost (běží)2022

### 3. Kulturní souvrství nespécifikované

Při stavbě dvou pavilonů, zakládáných do hlubokých stavebních jam, které odhalily obrovské žulové balvany, byla nalezena souvislá kulturní vrstva obsahující mazanici a uhlíky. Zatím nedatována.

#### Brandýs nad Labem, okr. Praha-východ (L. Baloun)

1. Poblíž ulice Plantáž, parc. č.: 428; 429; 430; 1288/1; 1268
2. Reminiscenční obnova parku před zámeckou zahradou; červenec-září 2022.
3. Časný novověk - novověk; plošný odkryv, síť sond.



V rámci rekonstrukce části městského parku v okolí památníku obětím bojů za svobodu bylo rozhodnuto o znovu odhalení půdorysu hospodářských budov, které zde stávaly snad ještě v 70. letech 20. století a které původně náležely k zázemí Brandýského zámku. Průběh základů těchto budov byl odkrýván za pomoci těžké mechanizace. Bagrem kopané sondy byly umístěny v místech předpokládaných nároží staveb a také v prostoru napojení jednotlivých budov. Po odhalení koruny zdiva došlo k začištění zděných konstrukcí a k základní fotografické

dokumentaci. Z okolí zdí byl získán nevelký soubor zlomků běžné užitkové keramiky časně novověkého stáří. Při dalších stavebních zásazích v interiérech domů bylo nalezeno také několik kamenných koryt pro koně, která se původně nacházela ve zdech zámeckých stájí. Kromě movitých nálezů byla zdokumentována řada dílčích stavebních úprav související s vývojem jednotlivých staveb, jako byly dveřní a okenní niky, interiérové zděné příčky, konstrukce otopných zařízení, podlahové konstrukce apod.



#### Buda, okr. Mladá Boleslav (P. Behenský)

1. SV strana vsi, parc. č. 91/15.
2. Výkopové práce pro kNN; březen 2022.
3. Zahloubený objekt; bez datace.

Při výkopových pracích pro nové kabelové vedení NN došlo k zachycení menšího zahloubeného objektu s hnědo-rezavou písčitou výplní, který byl kresebně a fotograficky zdokumentován na řezu stěny jednoho z výkopů, geodeticky zaměřen a ovzorkován. Vzorkováním jeho výplně se bohužel nepodařilo získat žádný archeologický movitý materiál, který by objasnil stáří a funkci objektu.

#### Budiměřice, okr. Nymburk (F. Doubek)

1. Budiměřice, lokalita „U Skály“;
2. Výstavba komunikace a IS pro novou zástavbu RD
3. Zahloubené objekty, neolit; Ke, ZKo, Ká

Akce navazující svou polohou na v minulém roce provedený záchranný archeologický výzkum při pokládce kabelů NN pro 8 RD. Nyní nově budovaná komunikace a s ní spojená pokládka IS zachytila přes 50 zahloubených objektů neolického stáří od velkých a rozměrných nepravidelných jam až po menší sloupové jámy. Některé z nich pak tvořily částečně půdorysy obytných staveb či hrazení. Většina získaného keramického materiálu spadala do období vypíchané keramiky, část pak



do staršího – lineárního období neolitu. Z výplní objektů byly získány mimo zlomků keramických nádob také fragmenty zvířecích kostí pocházejících převážně z domácích druhů a několik kusů štípané industrie.

#### **Budiměřice, okr. Nymburk (F. Doubek)**

1. Budiměřice, „U hřiště“, parc. č. 419/19, 423/1
2. Přestavba budovy sportovního klubu
3. Zahloubený objekt; středověk nesp.; Ke, ZKo

V průběhu druhého čtvrtletí tohoto roku byla zahájena přestavba kabin u fotbalového hřiště v Budiměřicích. Stávající



budova byla zachována pouze v obvodových stěnách a okolní prostory byly zbaveny původního betonového povrchu, tak, aby mohlo dojít k rozšíření stavby o další prostory. Při těchto mělkých skrývkách do zhruba 20 cm od současné úrovně prostoru byla na hromadě skryté zeminy a zbytků betonů nalezena kamenná sekerka bez bližších nálezoých okolností. Při následných prohlídkách budovaných základových pasů jednotlivých etap přístaveb byl zjištěn jeden menší zahloubený objekt středověkého stáří. Z jeho výplně bylo získáno několik menších fragmentů keramických nádob prozatím blíže nespecifikovaného středověkého stáří.

#### **Bukovno, okr. Mladá Boleslav (P. Behenský)**

1. SZ část obce, parc. č. 1065/17, 1063.
2. Výkopové práce pro kVN; říjen 2022.
3. Dva zahloubené objekty-pravěk, povrchový sběr-pravěk až středověk.

Při kontrole výkopů pro pokládku nového kabelu VN byly zachyceny dva zahloubené objekty pravděpodobně sídlištního charakteru. Oba objekty se podařilo kresebně a fotograficky zdokumentovat na řezu stěny výkopu a geodeticky zaměřit. Ze vzorkování jejich výplní byly získány soubor zlomků keramiky, zvířecí kosti a fragmenty mazanice. Keramiku lze datovat rámcově do období zemědělského pravěku, nejspíše do doby bronzové až halštatské. Ze sběru na výhozu z výkopu nad objektem č. 2 byly nalezeny další zlomky keramiky, které lze zařadit rámcově do pravěku až středověku. Lokalita bude dále sledována, jelikož výkopové práce budou pokračovat.



#### **Bylany u Českého Brodu, okr. Kolín (J. Dufek)**

1. Severní okraj obce; ppč. 297/94,68,93,67,92,66
2. Výkop základových pasů řadový rodinný dům.
3. Sídliště, kultura s vypíchanou keramikou, štítarská kultura, vzorkování sídlištních objektů.

Ve výkopech pro základové pasy (hloubka 0,4 – 0,6 m, šířka 0,4 m) řadového rodinného domu byly zdokumentovány celkem čtyři archeologické objekty. Tři obsahovaly keramiku štítarské kultury pozdní doby bronzové a jeden obsahoval keramiku neolitické kultury s vypíchanou keramikou. Lokalita se nalézá nevýrazném, k severu mírně spadajícím návrší (cca 230 m n. m.) obtékaném na východní a severní straně Bylankou.

### Čejetice u Mladé Boleslavi, okr. Mladá Boleslav (P. Behenský)



1. Čejetičky, část města Mladá Boleslav, ul. Bezděčinská, parc. č. 527/19.
2. Výkopové práce pro kNN; červen 2022.
3. Zahlužený objekt; novověk-industriální období ?

V rámci archeologického dohledu byly kontrolovány rýhy pro novou pokládku kabelu NN. V úseku jedné rýhy byl na jihozápadní stěně zachycen menší zahlužený objekt patrně sídlištního charakteru s tmavě až světle hnědou písčitou výplní. Objekt byl kresebně a fotograficky zdokumentován na řezu stěny výkopu, zaměřen a ovzorkován. Ze vzorkování jeho výplně se podařilo získat

pouze kovaný hřeb s kladívkovitou hlavou, který lze datovat pravděpodobně do novověku až industriálního období

### Čelákovice - Záluží, okr. Praha-východ (L. Baloun)

1. V polích SZ od od ulice Zálužská, parc. č.: 3663/78, 81, 84, ...
2. Optimalizace traťového úseku Mstětice - Čelákovice; září 2022 – leden 2023.
3. Neolit; doba bronzová; plošný odkryv.

Výstavba zcela nového úseku tratě SZ od Záluží přinesla řadu nových informací o pravěkém osídlení v okolí bývalé Límanovy cihelny. Skrývka ornice započala v místech křížení nového traťového úseku železnice s pomístní silnicí směřující od areálu střelnice k železničnímu podjezdu a dále do intravilánu obce Záluží. Těžká stavební technika pokračovala se skrývkou ornice dále SV směrem až k současnému průmyslovému areálu vybudovanému v prostoru bývalé Límanovy cihelny. Četnost archeologických situací byla zprvu velmi nízká. Situace se změnila přibližně 200 m před průmyslovým areálem, kde se hustota zachycených sídlištních a pohřebních objektů postupně zvyšovala. Nakonec se podařilo zdokumentovat celkem 163 archeologických objektů náležející polykulturnímu osídlení. Z celkového množství situací můžeme dva objekty interpretovat jako hrobové jámy s potvrzenými nálezy lidských kosterních zbytků. Z výplně sídlištních situací byl získán keramický a osteologický materiál náležející do několika období pravěku. Nejvýrazněji vystupují nálezy keramických zlomků z období neolitu a průběhu doby bronzové. Přesnější datování bude možné až po základním laboratorním zpracování všech vyzvednutých nálezů.



### Černošice, okr. Praha – západ (P. Zemanová)

1. Habřiny, ppč. 3975, 3936/6, 3936/3, 3946/1, 3946/2, 3936/4, 3935/22 a 3935/20;
2. vodovod a kanalizace; liniový výkop; červenec - srpen 2022
3. sídliště; zemědělský pravěk

Na jihovýchodním okraji obce byl v rámci výkopu pro vodovod a kanalizaci v ulici Habrová zachycen jeden poměrně rozměrný, blíže neurčitelný objekt. Z jeho zásypu pochází jen několik malých a atypických zlomků keramiky, které je



možné časově zařadit do libovolného období zemědělského pravěku. Další ojedinělý zlomek keramiky pocházející nejspíše ze splachové vrstvy a datovatelný opět jen rámcově do období zemědělského pravěku byl zachycen v rámci stejné akce na rohu ulic Habrová a Nad Řekou.

### Červený Újezd, okr. Praha-západ (A. Bergerová)

1. Klášter Hájek, Hájeská 43, parc. č. 86, 312/1, 451, 312/2
2. Odvodnění objektu – zemní práce
3. Novověk

Při hloubení výkopů pro odvodnění kláštera podél vnějšího obvodu

severního, západního, a jižního křídla kláštera, které v současné době stále probíhá, se podařilo objevit kamennou konstrukci navazující na západní křídlo kláštera. Následně byla odhalena v hloubce 2 m klenba odpadního kanálu na severní straně, u vystupujícího čtverhranného rizalitu. Zde bylo také možné sledovat základ stavby. Na odhaleném zdivu severní zdi se podařilo objevit druhotně použitý opracovaný kámen s letopočtem (zřejmě 1776 a písmeny A,n?) umístěný na severním křídle, na rozhraní současného povrchu. Situace byla fotograficky a kresebně zdokumentována. Při vzorkování odhalené zděné konstrukce se podařilo získat pár novověkých střeptů.

### Český Brod, okr. Kolín (J. Dufek)

1. Poloha U Gothardky; ppč. 655/2, 655/8, 655/9
2. Přeložka VN.
3. sídliště, pohřebiště, pozdní neolit/eneolit, eneolit, mladší doba bronzová, halštat, novověk/recent?, vzorkování sídlištních objektů a exkavace žárových hrobů



V září proběhl záchranný archeologický výzkum šesti objektů zachycených výkopem přeložky vedení vysokého napětí. Výkop přeložky VN byl veden od ulice Prokopa Velikého k ulici Jatecká k západnímu břehu Nouzovských rybníků v délce cca 400 m. dosahoval hloubky 1, 2 m a šířky 0,8 m. Podloží tvoří hlinitopískité sedimenty a prachovce-pískovce. Zkoumané archeologické objekty byly zaznamenány na celkem třech polohách.

Poloha A - zachyceny zde byly a v profilech a částečných půdorysech zdokumentovány tři pravěké sídlištní objekty. Objekt 1 byl halštatská zemnice, objekt 2 představoval nejspíše eneolitický hliník a objekt 3a

pozdně neolitická až eneolitická zásobnice. V profilu byl u severního okraje obj. 3a ještě zaznamenán nezřetelný a žádný datovatelný materiál neobsahující objekt 3b (sloupová jáma?).

Poloha se nalézá na pozvolně k severovýchodu a k severu klesajícím úbočí vrchu s kótou 244,8 m n. m. (trať Hrnčířské travní cesty) v nadmořské výšce 233 m. Východně od polohy se nalézá prameniště zaniklého drobného pravobřežního přítoku Jalového potoka, který mohl být vodním zdrojem zde objeveného pravěkého osídlení. Poloha B - na poměrně k severu prudce spadajícím svahu byl ve výšce 222 m n. m. zachycen jeden osamocený objekt. Poloha C - na úpatí k severu spadajícím svahu byly jižně od vyústění ulice Jatecká do ulice U Nouzováku zachyceny v nadmořské výšce 220 m objekty 5 a 6 (žárové hroby z mladší doby bronzové).



### Dobřichov, okr. Kolín (Z. Beneš)

1. Poloha Malé noviny, ul. Kalabousek; parc. č. 131/1, 147, 160/54, 160/55, 160/56, 160/72, 611/1.
2. Dobřichov, kNN, 10RD, p.č. 150; IV-12-6026193.
3. Sídliště, doba římská; keramika.



Rýha kNN, která zasítovala celou novou lokalitu RD, kde v letech 2020–2021 proběhl záchranný archeologický výzkum ÚAPPSČ. Stavba kNN však již nové objekty nezachytila, což je dáno několika faktory: část rýhy byla v době dohledu částečně přisypána pískem, což v situaci, kdy zde viditelnost archeologických situací vzhledem k pedologickým podmínkám je celkem špatná, znesnadnilo práci. Dále, celá část rýhy v ul. Kalabousek již zjevně archeologickou lokalitu opustila. Jediné nálezy představují nepočetné nestratifikované zlomky keramiky zjištěné ve výhozu před parc. č.

151/1. Ty však nic nového k poznání již zkoumané lokality nepřinášejí.

### Dobřichov, okr. Kolín (Z. Beneš)

1. Ulice Nová; parc. č. 80, 724/1, 81/29, 81/1, 81/30, 81/31, 81/32, 81/33.
2. Obec Dobřichov – zřízení hlavního kanalizačního řádu, lokalita Nová.
3. Pyrotechnologický objekt, nedatováno.

Kanalizační řád byl provedený technologií protlaku, což znamenalo vyhloubení celkem 7 jam hlubokých až 2,5 m na uzlových bodech v západní části obce. Ve spodní (severní) části stavby, na parcelách 81/1, 81/30 a 81/31 se pod recentními povrchy obvykle nacházely



mocné nivní půdy, do hloubky až 2 m, níže pak podložní štěrkopísky. Směrem k jihu se však stavba dostala na první říční terasu Výrovky, tvořenou již vátými sprašemi. V jámě mezi č.p. 276 a 253 byl v severním profilu zjištěn pyrotechnologický objekt mísovitého tvaru, o délce 1,6-1,8 m, zahloubený do 1,2 m pod současný povrch, s uhlíkatým dnem a na něm nasedající okrovou vypálenou vrstvou. Bohužel, vzhledem ke značné hloubce objektu a faktu, že dno bylo pod hladinou protlakové kapaliny, nebylo možné do jámy slézt, začistit profil a vytvořit kvalitní kresebnou dokumentaci. Z výhozu nebyl získán žádný datovatelný materiál.

### Dobšín, okr. Mladá Boleslav (P. Behenský)



1. Dobšín, u Obecní úřadu (čp. 51), parc. č. 302/11.
2. Výkopové práce pro kNN; srpen 2022.
3. Tři zahloubené objekty; novověk – industriální období.

Při kontrole stavebních rýh pro nové kabelové vedení NN došlo k zachycení tří zahloubených objektů nejspíše sídlištního charakteru, které se podařilo kresebně a fotograficky zdokumentovat na řezu stěny výkopu, geodeticky zaměřit a ovzorkovat. Pouze ze vzorkování objektu č. 3 byl získán fragment stavební keramiky, který lze datovat rámcově do novověku až industriálního období.

### Dománovice, okr. Kolín (Z. Beneš)

1. Západní polovina obce; parc. č. 19/4, 73/22, 73/53, 74/3, 202/1, 202/3, 206, 208/1, 208/2.
2. Zemní práce pro kNN ve stávající trase cca 1300 m.
3. Sídliště, vesnice, vrcholný středověk; keramika, mazanice.

Obnova kNN v celé obci byla rozdělena do dvou separátních akcí. Zde pojednávána akce sestává ze západní části obce a úseku u rybníka. Rýha byla obvykle široká 30 cm a hluboká 80 cm. Pokud se dostala mimo porušené terény (starší inž. sítě) či navážky, zahlubovala se do žlutobílých slínovců podloží. Během dohledu archeologa byla zjištěna jediná pozitivní situace v rýze před č. p. 5. Šlo o 70 cm široký objekt, zachycený v západním i východním profilu rýhy. Byl vyplněn černohnědou prachovitou hlínou s množstvím shluků mazanice a poměrně velkými kusy vrcholně středověké keramiky. Byl zdokumentován fotograficky i kresebně.



### Drahelčice, okr. Praha západ (A. Bergerová)

1. Za Panským rybníkem, parc. č. 144/7, 930, 929, 786, 1136, 795/2, 144/3, 181/9, 780/1, 181/3, 183/3, 779/14, 988, 22/1, 30, 47/1
2. 56 rodinných domů a technická infrastruktura, el. přípojky
3. Sídliště, zahloubené objekty; knovíz/haštata?



Jde o pokračování archeologického dohledu v další etapě stavby souboru RD. Stavební práce navazují na plochu sídliště zkoumaného v roce 2021. Výkopy pro nové el. přípojky pod novou komunikací odhalily 4 do podloží zahloubené objekty. Práce proběhly bez plošné skrývky. Pravděpodobně se jedná o 2 zásobnice, kúlovou jámu a jednu nejasnou situaci (zřejmě hliník?). Objekty byly dokumentovány geodeticky zaměřeny a vzorkováním byl získán soubor keramiky, mazanice, a zvířecích kostí.

### Drahelčice, okr. Praha-západ (A. Bergerová)

1. ul. Na Dráze, parc. č. 153/1
2. stavba RD
3. sídliště, doba bronzová (knovíz?)

Během stavby rodinného domu, došlo k objevení 5 objektů na profilech výkopů pro základové pasy, zahloubených do žlutohnědého sprašového podloží. Objekt 1 (rozměry cca 3,50 m, hloubka 1 m) je v superpozici s objektem 2 (rozměry cca 1 m, hloubka cca 70 cm). Objekt 3 je možné interpretovat pravděpodobně jako zásobnici (cca 1,40m, hloubka 1,30 m). Objekt 4 byl zachycen na 2 profilech, dno je ploché a stěna přímá ostrá (rozměry 1,20 m, hloubka 1 m). Objekt 5 (rozměry 70 cm, hloubka cca 1 m ale nebylo dosaženo dna), možná by mohlo jít o zásobnici. Vzorkováním byl získán malý soubor ker. střepů podle kterého jde objekty 1-3 datovat do období doby bronzové. Lokalita se nachází mezi sídlištěm zkoumaným od roku 2009 (Stolz – Smejtek 2013, ASČ) a sídlištěm zkoumaným v roce 2021.



### Horky nad Jizerou, okr. Mladá Boleslav (P. Behenský)

1. ul. Nová, parc. č. 67/4.
2. Výkopové práce pro kNN; květen 2022.
3. Dva zahloubené objekty; neolit-kultura s vypíchanou keramikou.



V obci Horky nad Jizerou se podařilo během výkopových prací pro nové kabelové vedení NN zachytit dva zahloubené sídlištní objekty s tmavě až světle hnědou hlinitou výplní. Objekty byly kresebně a fotograficky zdokumentovány na řezu stěny



výkopu a geodeticky zaměřeny. Jejich vzorkováním se podařilo získat pouze tři zlomky keramiky zdobené několika vpichy, které lze datovat do období neolitu do kultury s vypíchanou keramikou. Tyto zachycené situace náleží s největší pravděpodobností

k neolitickému sídlišti s vypíchanou keramikou, které bylo na katastru obce postupně zkoumáno od 40. do 80. let 20. století.

#### **Horní Stakory, okr. Mladá Boleslav (P. Behenský)**

1. SV strana vsi, parc. č. 388/25.
2. Výkopové práce pro kVN; květen 2022.
3. Zahloubený objekt; raný - vrcholný středověk.

Při hloubení rýhy pro kabel VN protnul výkop menší zahloubený objekt sídlištního charakteru. Objekt byl kresebně a fotograficky zdokumentován, zaměřen a ovzorkován. Z výplně objektu se podařilo získat několik zlomků keramiky a přepálenou zvířecí kost. Sběrem na výhozu z výkopu byly sebrány další četné zlomky keramických nádob, zvířecí kosti a malý fragment mazanice. Všechny nálezy lze datovat rámcově do raného až vrcholného středověku.

#### **Hořátev, okr. Nymburk (F. Doubek)**

1. Hořátev
2. SS100, parc. 2/1
3. Sběry; novověk; Ke

Při budování kabelové přípojky pro parcelu 2/1 bylo z hromady nad výkopem sebráno několik zlomků novověké keramiky s barevnými glazurami na jejich površích. Výkop veden v trase původního kabelového vedení a ještě v zásypu pod ním vedoucí souběžné kanalizace, objekt či vrstva, z které by nalezený materiál pocházel, se tudíž nepodařilo identifikovat.



#### **Chocenice u Břežan I, okr. Kolín (Z. Beneš)**

1. Celá obec.
2. Chocenice – obnova NN, č. IE-12-6009266.



3. Sídlištní vrstva, vrcholný středověk až novověk; keramika, kosti, kamnové kachle. Stavba sestávala z výměny kNN v celé obci, přičemž rýha byla standardně široká 30 cm a hluboká 80 cm. V jejím rámci byly zjištěny celkem 2 pozitivní situace. Tou první byla černá uhlíkatá vrstva před č.p. 12, zjištěná dne 7.9.2022. Nacházela se v jižním profilu na bázi industriálních a recentních vrstev v hloubce 80-100 cm. Ve výhozu byla sesbírána vrcholně středověká až novověká keramika. Dotčená vrstva byla zachycena v délce 150 cm, byla překrytá jílovitou hlínou a navážkami stavební sutě. Vzorkováním v ní byly zjištěny i zvířecí kosti. Zda k ní náleží na hromadě sesbíraná keramika, je docela možné. Druhou situací byl nález zlomku keramického kamnového kachle ve výhozu nad rýhou kNN před č.p. 32. Zde se v profilu rýsovaly vrstvy stavební sutě patrně spíše recentního stáří.

#### **Chodouň, okr. Beroun (T. Polišenský)**

1. Severní okraj katastru.
2. Stavba haly.
3. Kulturní vrstva? Nálezy omletých zlomků keramiky – BD-HB.

Akce Chodouň, farma Chodouň – výstavba haly a retenční nádrže byla nahlášena pozdě. Vlastní základové pasy již nebylo možno dokumentovat. Dohled na místě proběhl na přelomu března a dubna 2022. Nálezy pravěké keramiky pochází z haldy a ornice rozhrnuté v bezprostřední blízkosti haly.



#### **Chotětov, okr. Mladá Boleslav (P. Behenský)**

1. ul. Mírová, Nádražní, parc. č. 1080, 1075, 1076, 1077, 68/2, 68/3, 1085.
2. Novostavba 10 RD; leden-březen 2022.

### 3. Třicet čtyři zahloubených objektů, zdiva dřívější zástavby; pravěk až industriální období.

Od ledna do března 2022 probíhal záchranný archeologický výzkum v obci Chotětov vyvolaný výkopovými pracemi pro inženýrské sítě (vodovod, kanalizace) k 10 novým rodinným domům.



Novou výstavbou byly dotčeny dle císařského otisku stabilního katastru a indikační skici bývalé parcely bývalých usedlostí čp. 36



a 37. V jednotlivých rýhách pro vodovodní a kanalizační potrubí bylo zachyceno přes 30 zahloubených objektů, povětšinou menší a větší sídlištní jámy a dále torza kamenných a cihlových zdí budov dřívější zástavby. Všechny objekty a zdiva byly fotograficky a kresebně zdokumentovány na řezech stěn výkopů, geodeticky zaměřeny a ovzorkovány. Ze vzorkování jejich výplní se podařilo získat soubory zlomků keramiky, kachlů, fragmentů mazanice, dále zvířecích kostí nebo strusky. Nálezy lze datovat rámcově od pravěku až po industriální období. Zajímavým nálezem byla také mince v podobě šestikrejcaru rakouské ražby datovaná do roku 1800.

#### Chotětov, okr. Mladá Boleslav (P. Behenský)

1. ul. Mírová, Nádražní, parc. č. 1075, 68/2, 1078, 1083, 1082, 1081.
2. Novostavba 10 RD; březen-duben 2022.
3. Pět zahloubených objektů, zdiva dřívější zástavby; pravěk až industriální období.



V návaznosti na stavbu inženýrských sítí (vodovod, kanalizace) byly také zahájeny výkopové práce pro 10 nových rodinných domů. Ve výkopech pro základové pasy se podařilo zachytit na řezech celkem pět zahloubených sídlištních objektů a dále kamenná zdiva budov po dřívější zástavbě. Všechny zachycené situace byly kresebně a fotograficky zdokumentovány a geodeticky zaměřeny. Ze vzorkování jednotlivých výplní byly získány soubor zlomků keramiky a fragmenty mazanice. Nálezy lze datovat rámcově od pravěku až novověku.

#### Choťovice/Žehuň, okr. Kolín (Z. Beneš)

1. Východní okraj Žehuňského rybníka, prostor mezi Cidlinou a Žehuňským náhonem; parc. č. 711, 829 (k.ú. Žehuň), 1441 (k.ú. Choťovice).
2. Prohloubení tůní v lokalitě přítokového koryta Cidliny, přítokové koryto.
3. Sídliště, zemědělský pravěk a středověk/novověk; keramika.

Jde o 1. etapu v rámci větší záměru revitalizace Žehuňského rybníka. Tato etapa sestávala nejprve z odstranění porostu rákosu na široké ploše jižně od Cidliny, východně od rybníka a severně od Žehuňského náhonu. Již od podzimu 2021 zde byly sledovány rýhy odvodňovacích rýh širokých 1–1,2 m a hlubokých cca 50–80 cm. Nikde však nebyly zachyceny situace naznačující přítomnost archeologické lokality. Od února 2022 pak začalo hloubení celkem 14 tůní pro obojživelníky a drobné ptactvo. Ty byly různě velké, zahloubené do slínovitého podloží a orientované v řadě od západu



na východ. Harmonogram dohledů archeologa byl limitován včasným příjezdem po vyhloubení tůně, neboť její dno se rychle napustilo vodou. Archeologické objekty charakteru obvykle kůlových jamek a jen výjimečně větších půdorysů byly zjištěny hlavně ve střední části stavby, a sice nejprve dne 17.2.2022 (1 objekt v tůni č. 5 a větší množství pak v tůních č. 4.01, 4.02 a 4.03). Obvykle se vyrýsovaly po skrytí 50–60 cm mocného černého organického sedimentu na povrchu, níže se nacházely šedé hlíny s jíly a šterkem a od hl. 70–80 cm pak šterkovité podloží říční terasy. Objekty byly zjišťovány pouze při březích tůní, kde byl vybudován jen pozvolný svah od okraje do středu. Díky shodě náhod bylo možné dne 18.2.2022 většinu objektů zaměřit geodeticky (geodet M. Kotek), a to ještě v situaci, kdy nebyly tůně zcela zaplněny vodou. V tůni 4.02 bylo zjištěno a zaměřeno celkem 21 víceméně drobných objektů (č. 1 až 20 a 27); v tůni 5 1 objekt (č. 21), v tůni 4.03 5 objektů (č. 22 až 26). Bohužel, objekty v tůni 4.01 byly zjištěny až po odjezdu geodeta, takže sice byly fotograficky zdokumentovány, ale jejich přesná lokalizace bude možná jen přibližně. Zde bylo zjištěno celkem 10 objektů (č. 28 až 37). Již během víkendu 19. a 20.2.2022 došlo ke zvýšení hladiny Cidliny a hladina vody v tůních se rovněž zvedla tak, že další týden už bylo možné zkoumat jenom některé nejvýše položené objekty, k nimž existuje i kresebná dokumentace. Velmi vzácné nálezy drobných zlomků keramiky a 1 zlomek strusky však neumožňují přesnější dataci. Odhadovat ji lze od doby železné po středověk. Zajímavou souvislostí je však skutečnost, že na mírné vyvýšenině na JV od tůně č. 4.03 bylo možné v čerstvých krtincích nasbírat větší množství zlomků keramiky, které potvrzují přítomnost stejně staré sídlištní lokality. Její přesnější dataci bude nutné potvrdit získáním chronologicky citlivějších nálezů. Je nutno zmínit, že na jižním břehu Cidliny se na parc. č. 711 v k. ú. Žehuň nachází bývalé tvrziště Korce, které je dle písemných pramenů prvně zmiňováno v roce 1266 a zaniklo patrně během třicetileté války. Zkoumáno bylo v roce 1953 A. Hejnou.

#### **Jevany, okr. Praha-východ (J. Bernat)**

1. Jevany, roh ulic Rekreační a Penčická, parc. č. 85/3, st. 166
2. Stavba rodinného domu; listopad 2022, přerušeno.
3. Zbytky odstraněné starší zástavby z počátku 20. století.

Při pokračování dohledu na stavbě velkého rodinného domu (pův. akce ÚAPPSC N 593/2021) byly ve stěně terénního zářezu pro založení stavby opětovně registrovány zbytky lomového zdiva. To však pochází nejdříve z počátku 20. století a patří obvodové konstrukci východního rohu suterénu vily zbořené nedlouho před zahájením archeologicky sledované stavby. Prostor dotčený terénními zásahy se nachází východně od historického jádra vsi, takže kromě uvedeného zdiva nebyly zachyceny žádné středověké ani novověké archeologické situace.



#### **Kolín, okr. Kolín (Z. Beneš)**

1. Kmočov ostrov; parc. č. 3112/2.
2. Rekreační přístav Kolín - old. kotevní bloky mola old a přípojka elektro.
3. Kamenná architektura, patrně novověk; kamenné zdivo.

Na severním břehu Kmočova ostrova byly vyhloubeny celkem 4 různě velké zářezy, maximálně však o rozměrech 4 x 2 m, do hloubky až 160 cm od povrchu chodníčku pro pěší. Pod 10 cm lehké hlinité půdy (drn) se nacházejí podložní písky. Ty však jsou pravděpodobně sekundárně přemístěné, neboť až v hloubce 80 cm

pod povrchem se v jednom z výkopů nachází přeseknutá zídka z lomového kamene spojeného bílou vápennou maltou. Datace těchto architektonických pozůstatků je však obtížná. Patrně se jedná o doklad nějakého novověkého zásahu, po jehož charakteru bude nutno pátrat v archivních záznamech.

#### **Kotpeky, okr. Beroun (T. Polišínský)**

1. Tvrziště
2. Rekonstrukce kapličky.
3. Planýrovací vrstva – (středověk, novověk).



Akce rekonstrukce kapličky v areálu vodního tvrziště, parc. č. 495, probíhá od září 2022. V místě sond u základového zdiva kapličky sv. Jana Nepomuckého byla zachycena planýrovací vrstva z doby výstavby kaple a získány 3 kusy keramiky. Akce bude pokračovat i v roce 2023.

#### Kouřim, okr. Kolín (J. Dufek)

1. Poloha Okružní ulice; ppč. 2699/2; S-JTSK (okolo bodu): 704573/1057300
2. Výkop vodovodu pro propojení areálu firmy Lonza Biotec s. r. o. a ČOV.



3. Silniční komunikace, vrcholný středověk – raný novověk, vzorkování vrstvy; V listopadu bylo v profilu výkopu startovací jámy pro vedení vodovodního potrubí v řezu zachyceno kulturní souvrství obsahující několik zlomků vrcholně středověké až raně novověké keramiky. Výkop startovací jámy byl proveden na jižním okraji vozovky Okružní ulice cca 100 m východně od Pražské brány naproti Kouřimskému hřbitovu (260 m n. m). Výkop prořezal celkem tři úrovně recentních až novověkých kamenných dlažeb. Pod nimi se nalézalo kulturní souvrství, tvořené dvěma vrstvami zdokumentovanými v severním a východním profilu. Silnější tvořila až 0,7 m silná vrstva světle hnědé při dne se zlomky žlutošedé spraše promíšená jílovitá hlína. Ve východním profilu bylo zřetelně konkávní zahloubení. Do této vrstvy se zaklíňovala vrstva tmavě šedohnědé jílovité hlíny obsahující ojedinělé zlomky keramiky, drobné uhlíky a zlomky mazanice či cihel. Podloží tvořila tmavě žlutošedá spraš.

S velkou pravděpodobností zachycuje řez nezpevněné komunikace využívané před tím, než začal být povrch okružní ulice zpevňován za pomoci kamenné dlažby. Tento drobný záchranný archeologický výzkum zdokumentoval vývoj povrchu vozovky Okružní ulice v od vrcholného středověku/raného novověku až po současnosti.

#### Kovanice, okr. Nymburk (F. Doubek)

1. Kovanice, jižní část extravilánu obce
2. Výkopy pro pokládku kNN parc. 780/53
3. Zahloubený objekt; zemědělský pravěk; Ke

Výkop pro kabely NN v trase místní zpevněné komunikace v jižní části intravilánu obce zachytil ve svých profilech pod konstrukčními REC vrstvami jeden mělce zahloubený objekt vyplněný světle šedohnědou hlinitou výplní. V obsahu této výplně se podařilo nalézt pouze tři drobné hruběji zrnité keramické zlomky, které neumožňují bližší dataci než pouze do širokého období zemědělského pravěku.



#### Kozmice u Jiviny, okr. Mladá Boleslav (P. Behenský)

1. U domu čp. 20, parc. č. 22/1.
2. Výkopové práce pro kNN; duben 2022.
3. Dva zahloubené objekty; středověk-industriální období.



V rámci obnovy kNN v obci Kozmice byly kontrolovány jednotlivé výkopy pro jeho novou pokládku. Při kontrole jednoho z výkopů na parcele č. 22/1, konkrétně u domu čp. 20 došlo k zachycení dvou zahloubených objektů, patrně sídlištního charakteru. Oba objekty byly kresebně a fotograficky zdokumentovány na řezech stěn výkopů, geodeticky zaměřeny a ovzorkovány. Vzorkováním jejich výplní se podařilo získat zlomky keramických nádob a neurčitelný zlomek železného předmětu. V okolí obou zjištěných situací bylo sběrem na povrchu zeminy z výkopů zachyceno další

množství fragmentů keramiky. Všechny nálezy lze datovat rámcově do středověku až industriálního období.

#### **Křivoklát, okr. Rakovník (V. Volf)**

1. Síť různě dlouhých úseků liniového výkopu o hloubce 200 a šířce 100 cm
2. Dohled při výkopových pracích leden až červenec 2022.
3. pozdní středověk, raný novověk – zástavba podhradí

Ve startovacích jamách přes silnici zachyceno v hloubce asi metru a půl souvrství uloženin, zdivo na hliněnou maltu a podlahová úroveň stavby fungující naposledy někdy na počátku 17. století, zaniklé požárem a následně zaplavené.

#### **Křivoklát, okr. Rakovník (V. Volf)**

1. Liniový výkop
2. Dohled při výkopových pracích 8/2022.
3. vrcholný novověk, zahloubený objekt, cihlářské pece



Nad ostatní vyčnívá svou důležitostí skupina několika drobných i větších zjištění, vzájemně prostorově blízkých, na hřebeni vybíhajícím k východu z ostrožny hradu asi 300 – 400 m od kulaté věže. V prostoru hrubě vymezeném restaurací na parkovišti u hradu, čerpací stanicí pohonných hmot, budovou Lesů ČR s infocentrem a vyhlídkou u Trojice. Ve výkopech byly dokumentovány vrcholně středověké zahloubené objekty s nálezy keramiky, pec na výpal stavební keramiky s přílehlým souvrstvím odpadu se zmetky cihel, prejšů a dlaždic. Produkce cihelny zásobovala výstavbu gotického královského hradu - zlomky zde nalezených cihel odpovídají formátem středověkým cihlám

objeveným na hradě. Vrcholně středověký byl rovněž objekt nevelkých rozměrů a poměrně značné hloubky zaplněný vypálenou mazanicí a uhlíky i řada několika pouze v povrchových partiích zachycených objektů v jedné z mělkých přípojek poblíž barokního hospodářského dvora (dnes galerie Nakřivo). Nad Křivoklátem tedy existovalo v předhusitském období poměrně rozlehlé předhradí s cihelnami.

#### **Libenice, okr. Kolín (Z. Beneš)**

1. Celá obec.
2. Liniová stavba – optická infrastruktura NIO FTTH Kolín-Kutná Hora Libenice.
3. Sídliště, vesnice, vrstva, novověk; keramika, kachle, kosti.

Zasíťování obce optickým kabelem sestávalo z rýh po celé obci, širokých obvykle 20–30 cm a hlubokých 50–60 cm. Často rýha nedosáhla rostlého podloží, tvořeného vátými sprašemi, ale pohybovala se v navážkových vrstvách souvisejících se životem a stavebními pracemi v obci v posledních dvou stovkách let. Za pozitivní lze považovat situaci před obecní knihovnou (č.p. 5), kde byl v zatravněném svahu mezi budovou a vozovkou místní komunikace prokopán výkop pro protlak pod komunikaci směrem k pomníku padlým na druhé straně. Z něho byla vedena rýha před fasádu č.p. 5, podél níž probíhala rýha pro optický kabel. Tento výkop zachytil navršené vrstvy nacházející se téměř pod drnem a sahající až do dna výkopu. Z výkopku a z vrstev pochází soubor novověké keramiky, zlomků keramických kachlů, stavebních kamenů a uhlíků. Vše lze předběžně datovat do staršího novověku.



#### **Lišany, okr. Rakovník (V. Volf)**

1. Liniový výkop
2. Dohled při výkopových pracích 10/2022.
3. kulturní vrstva se zahloubenými objekty z mlado a pozdně hradištního období

Liniový výkop pro pokládku nového kNN pro vznikající ulici s 5 rodinnými domy. V celé délce cca 150 m se zahluboval do kulturní vrstvy sahající až ke dnu v hloubce 80 cm. Z hromad vyházené zeminy byl získán početný soubor keramických zlomků datovatelných ve většině do mlado a pozdně hradištního období.

#### Lošany, okr. Kolín (Z. Beneš)

1. Celá obec, včetně části Lošánky.
2. Stavba vodovodu.
3. Sídliště, zahloubené objekty, doba bronzová až doba železná, novověk; keramika, kosti, mazanice.

Stavba navazovala na výstavbu kanalizace v téže obci, která probíhala v letech 2020–2021. Při ní byly zjištěny blíže nedatovatelné pravěké objekty v části Lošánky, tak i novověké objekty v Lošánkách i Lošanech. Vodovodní řad je stavěn místy protlakem, místy otevřenou rýhou, takže šance na zjištění případných archeologických situací je různá. Je stavěn paralelně s kanalizačním řadem, takže v řadě případů se hrany jejich výkopů dotýkají či protínají. Dne 26.4.2022 byly v kopané rýze na severním konci části Lošánky zjištěny ve východním profilu celkem 3 zahloubené objekty. Nacházely se na mírném, k severu obráceném, svahu nad Pekelským potokem, ve sprašovém podloží. Objekty byly fotograficky i kresebně dokumentovány a geodeticky zaměřeny. Vzorkováním z nich byl získán malý soubor keramiky, kterou lze datovat jen obecně do rozmezí doby bronzové až starší doby železné. Dalším, ale již nedatovatelným, zjištěním, byl větší výkop zachycený severně od kostela sv. Jiří v Lošanech, před vchodem k č.p. 53. Tato větší jáma vyplněná sypkou hnědou prachovitou hlínou byla bez nálezů, jen s kusy lomového kamene. Vzhledem k tomu, že stejná skála vystupuje v tomto místě všude, je otázkou, zda výkop spojuvat se stavební činností. Ojedinelé drobné zlomky stavební keramiky naznačují středověké až novověké stáří objektu.



#### Lysá nad Labem, okr. Nymburk (L. Baloun)

1. Ulice Zámecká, areál Římskokatolické farnosti, parc. č.: 3
2. Výkop pro drenáž u stodoly; listopad 2022.
3. Vrcholný středověk; plošný odkryv - sonda.

Jednodenní terénní výzkum v hospodářské části areálu Římskokatolické farnosti (za kostelem sv. Jana Křtitele) potvrdil náš předpoklad o přítomnosti starších archeologických situací. Výkop pro drenáž při severní straně stodoly měl být dle projektové dokumentace zakončen vsakovací nádrží na dešťovou vodu. A právě v prostoru plánované nádrže byl nalezen nevelký objekt zahloubený do písčitého podloží. Z tmavší výplně se podařilo získat soubor keramických zlomků, pocházející z rezných nádob. Soubor jako celek můžeme s jistou dávkou opatrnosti zařadit do vrcholného středověku.

#### Malíkovice – HVĚZDA, okr. Kladno (V. Volf)

1. Skrývka ornice v ploše budoucích komunikací, odvodnění a IS pro skupinu RD
2. Dohled při výkopových pracích duben - červen 2022.
3. mlado- a pozdněhradištní období – 2 zahloubené objekty.

Zejména větší z dvojice prozkoumaných jam obsahovala početný soubor keramických zlomků se stopami užívání a nález ukazuje na dosud neznámý fakt živosti těchto míst už ve 12. a 13. století.

#### Mělník, okr. Mělník (M. Roháček)

1. Ulice Legionářů
2. Položení plynovodního potrubí



### 3. Novověk.

Při výkopu pro položení nové plynovodní přípojky bylo v centru města Mělník v ulici Legionářů objeveno celkem 5 objektů a tři možná torza kamenných zdí. Sporadické nálezy představují spíše novověkou glazovanou keramikou, kosti, cihly, sklo či mazanice.

#### **Mnichovo Hradiště, okr. Mladá Boleslav (P. Behenský)**

1. U budovy MÚ-Masarykovo náměstí, parc. č. 2404/1.
2. Likvidace srážkových vod z budovy městského úřadu; duben 2022.
3. Soubor zlomků keramiky; středověk-industriální období.

V dubnu 2022 byly dohledovány výkopové práce pro pokládku potrubí nové dešťové kanalizace, dále vsakovací galerie a retenční nádrže u budovy Městského úřadu na Masarykovo náměstí v Mnichově Hradišti. V jednotlivých rýhách nebyly zaznamenány žádné archeologické situace, místy jen recentní vrstvy. Sběrem na výhozu z výkopu byly sebrány zlomky keramických nádob v podobě např. hrnců, pekáče nebo kameninových lahví. Všechny nálezy lze datovat rámcově do středověku, novověku a industriálního období.

#### **Mnichovo Hradiště, okr. Mladá Boleslav (P. Behenský)**

1. Ul. Arnoldova, Za Zámekem, parc. č. 586/1, 2343.
2. Rozšíření veřejného osvětlení pod zámeckou zdí; červen 2022.
3. Soubor zlomků keramiky; středověk-novověk.

V polovině června 2022 byla zahájena výkopová práce pro pokládku nového el. kabelu v rámci rozšíření veřejného osvětlení kolem zámecké zdi v Mnichově Hradišti. V trase výkopů o hloubce cca 60-70 cm nebyly identifikovány žádné archeologické situace. Pouze v několika místech byly zachyceny recentní navážkové vrstvy. Sběrem na povrchu zeminy z výkopů se podařilo zachytit četné zlomky keramických nádob, datované od středověku po novověk a dvě části novověkého rámového rohového kachle s reliéfní výzdobou. Veškeré nálezy pocházejí pravděpodobně z nadložního souvrství.

#### **Mukařov, okr. Praha-východ (M. Kukla)**

1. severovýchodní okraj původního intravilánu obce Srbín, parc. č. 588/18, 588/19, 588/20, Kutnohorská ulice.
2. Výstavba parkoviště a obchodního domu LIDL; duben - květen 2022.
3. Ojedinelý nález štípané industrie

V ploše budoucího parkoviště a obchodu byla skryta svrchní vrstva travnatého drnu o mocnosti cca 30 cm. Další zemní práce představovaly navedení materiálu a vyrovnání do úrovně ul. Kutnohorské (silnice první třídy I/2). Veškeré zemní zásahy byly provedeny do hutněného navedeného materiálu. Na místě byla dlouhodobě louka, v minulosti dokonce niva Jevanského potoka a les. Během detektorového průzkumu, který nepřinesl kromě novověkého odpadu v blízkosti silnice nic zásadního, byl nalezen úštěp štípané industrie SGS.

#### **Nučice u Rudné, okr. Praha západ (A. Bergerová)**

1. Na Stráži, parc.č. 507/3
2. Obytný soubor Na Stráži – dopravní a inž. infrastruktura
3. sídliště, zahloubené objekty (halštat? polykulturní?)

Dohledem při skrývkách komunikací byly zachycené archeologické objekty. Na skryté ploše pro komunikace a I.S.



bylo objeveno 44 objektů. Z toho jistých 36 objektů, pravděpodobně sídlištních. Velké objekty (1,5m a více): pravidelné pravoúhlé objekty s tmavou černou výplní 5x (rozměry cca 2x2), objekt se světlou výplní s rozměry 1x (2x2m). Středně velké (od 50 cm - 1,5m): 9x. Malé objekty: kúlové jámy 12x, tyčové jámy 9x. Nejisté objekty 8x, nutné prověřit sondáží. Datace lokality zatím není jasná, 2 objekty obsahují ker. materiál datovatelný do halštatu. Dohled bude pokračovat

záchranným výzkumem, který se uskuteční v lednu 2023. V současné době probíhá jednání s investorem.

### **Ondřejov u Prahy, okr. Praha-východ (J. Bernat)**

1. Ondřejov, Nám. 9. května, ul. Průběžná, Školní
2. Montáž optické sítě (název stavby: RVDSL1946\_A\_S-OREJ24-OREJ1HR\_OK).
3. Situace a nálezy z novověku a industriálního období na náměstí (památková zóna rejst. č. ÚSKP 2414 – Ondřejov).

Předmětem archeologického dohledu byly rýhy pro uložení optických kabelů. Pouze v jediném úseku, a to na náměstí před domem čp. 48 (vedle vyústění Školní ulice do náměstí) bylo na trase rýhy registrováno narušení archeologické situace. Výkop probíhající v délce asi 6 m kolmo k jižní straně domu narušil do vzdálenosti asi 4,5 m od domu souvrství horizontálně uložených vrstev, z nichž zejména stratigraficky mladší vrstvy obsahovaly zlomky stavební keramiky. Souvrství končilo u kamenné konstrukce (š. cca 0,7 m), patrně základu zdi probíhající asi rovnoběžně s jižní stranou domu čp. 48. Od zdi směrem k jihu, k vozovce hlavní komunikace, spočívaly na povrchu podloží jen recentní vrstvy. Vzhledem k nepřístupnosti pozitivního úseku výkopu z bezpečnostních důvodů a špatné komunikaci se zhotovitelem stavby nebyla situace dokumentována. Ojedinelé drobné movité nálezy z celé akce, včetně zlomku raně novověkého kachle, pocházejí právě jen ze sběru na výhozu z uvedeného úseku rýhy mezi domem čp. 48 a narušeným zdivem. V dalších výkopech na ploše náměstí se projevovaly jen liniové inženýrské výkopy. Prohlédnutá trasa rýhy ve Školní ulici byla sice mělká, ale i její úsek mezi domy přiléhajícími k severní straně náměstí se jevil jako nálezově negativní.

### **Pašinka, okr. Kolín (Z. Beneš)**

1. Poloha U hřiště; parc. č. 118/24, 118/55, 118/62, 118/65, 118/81, 118/85, 270/13.
2. Dostavba kanalizace a přeložky VN v místní komunikaci 15C.
3. Sídliště, neolit (kultura s lineární keramikou), mladší doba bronzová (knovízská kultura); ojedinelé hroby, neolit (kultura s vypíchanou keramikou), starší doba laténská.

Na samém počátku roku 2022 začala stavba v místě, kde je již od roku 2011 zjištěno rozsáhlé neolitické sídliště (kultury s lineární i vypíchanou keramikou), jež bylo dosud dokumentováno pracovníky ÚAPPSČ (M. Vávra a Z. Beneš) v chystaných inženýrských sítích (nejprve KNN, posléze vodovod) a na konci vodovodních přívaděčů z okolních obcí (Ratboře a Zibohlav). Bohužel, i přes pravidelné upozorňování místního obecního úřadu, stavba byla započata bez předchozího upozornění a oznámena těsně po zahájení, a sice zapsána na fyzickou osobu p. Michala Bardy jakožto zástupce sdružení vlastníků místních parcel pro chystané RD. Postupující skrývka na podloží byla nadále dohlížena archeologem a plocha byla rozdělena celkem na 4 úseky (tzv. plochy). Komunikace mezi stavebníkem a ÚAPPSČ zamrzla na bodě, kdy stavebník nebyl ochoten platit ZAV, ale zároveň chtěl, aby archeologové plochu uvolnili, neboť měl na skrývky navázané další práce. Nakonec došlo k dohodě, kdy musel ustoupit ze svého harmonogramu a umožnit archeologům zdokumentovat plochu alespoň částečně. T znamenalo označit a geodeticky zaměřit všechny objekty. Ty pak byly nasnímány ortofotografiemi z dronu, aby společně se zaměřením suplovaly standardní dokumentaci. Ačkoli první objekty na východním konci plochy 3 byly započaty standardní způsobem, strategie výzkumu byla změněna na exkavaci pouze těch částí objektů, které zasahovaly do chystané středové rýhy kanalizace, která procházela pouze plochami 1 a 3. To snížilo náklady na ZAV na obhajitelné minimum. Prvé objekty v ploše 3 byly tedy zkoumány standardním způsobem; během této doby byl také objeven a prozkoumán ojedinelý kostrový hrob kultury s vypíchanou keramikou (objekt 21). Ten je v mnoha směrech pozoruhodný: dospělý muž uložený ve skrčené poloze na pravém boku, hlavou k JV, byl vybaven třemi keramickými nádobami, jednou broušenou sekerou, zlomkem brouska, náhrdelníkem z jeleních grandlí, rohovcovým jádrem a celkem 12 čepelkami šl umístěnými za zády nebožtíka. V horní polovině těla byl zjištěn i blíže neidentifikovatelný opracovaný parohový nástroj. Kromě toho byla v poloze mezi sedací kostí a patami zjištěna koncentrace červeného barviva na bázi Fe<sub>2</sub>O<sub>3</sub>.



Zemřelý měl hlavu uloženou na celkem 4 žebrech většího savce, patrně skotu.

Další etapa výzkumu sestávala z tzv. dobrovolných brigád kolegů z ÚAPPSC, případně dalších institucí (M Kolín a NM), nebo amatérských spolupracovníků. Během ní byly postupně zkoumány objekty, jež alespoň zčásti spadají do prostoru budoucí rýhy kanalizace. Drtivá většina takto zkoumaných objektů spadala mezi sídlištní objekty kultury s lineární keramikou. Výjimkou je objekt (č. 135) z mladší doby bronzové (knovízská kultura), který poskytl i přes pouhé vzorkování velké množství keramiky. Objeven byl i druhý hrobový nález (č. 140), v superpozici se starším sídlištním objektem LnK. Šlo o dětský pohřeb laténské kultury, natažený na zádech, hlavou směrem k severu. Jediný milodar tvořila železná spona dosud blíže neurčeného typu, odebraná do bloku hlíny a sádry kvůli šetrnému vyjmutí a snazší konzervaci. U nohou zemřelého byl velký kus lomového kamene.



Mimo nově skryté plochy 1 až 3 byla založena také plocha 4, která sestává ze stávající příjezdové komunikace na východní straně lokality, skrývkou rozšířené o další cca 4 m v západní hraně. Tudy byla rovněž vedena rýha kNN, která zachytila další sídlištní objekty LnK (viz dále v tomto seznamu jako akce 257/2022). Ty byly zkoumány pouze v profilech rýhy.

V tuto chvíli se celkový počet objektů ustálil na čísle 184 a ZAV v trase budoucí kanalizace ještě není ukončen, neboť pro jiné výzkumy nebyl čas sehnat dobrovolníky tak často, jak by bylo vhodné. Zdá se však, že dokončení této etapy je již na dosah ruky.

Ve skryté ploše ještě stavebník chystá svedení stávajícího vedení VN do země, takže bude třeba ještě dokumentovat objekty zasažené tímto způsobem.

Výzkum pokračoval z 1. pololetí i do 2. pololetí, byť již ne v tak vysoké frekvenci. Na trase budoucí kanalizace byly pracovníky ÚAPPSC zkoumány v ploše 1 zbývající objekty od konce července do srpna. Od 30.8.2022 pak v téže ploše začala stavba přeložky VN do země pod označením nové akce jako N136/2022. Dne 25.10.2022 pak začala samotná stavba kanalizace, nyní nově oznámená jako akce č. N485/2022. Na ni navázala stavba kanalizačních přípojek, které byly opět oznámeny zvláště jako jediná nová akce N486/2022. Tato poslední stavba pokračuje ještě na počátku roku 2023. Akce č. 12/2022 zůstává od počátku vedena jako číslo zastřešující všechny dílčí aktivity na této lokalitě. Během 2. pololetí byl počet objektů navýšen na číslo 202 a lze očekávat, že několik málo jich ještě může přibýt.

#### **Pašinka, okr. Kolín (Z. Beneš)**

1. Lokalita U hřiště; parc. č. 118/55, 118/62, 118/65.
2. Pašinka, kNN č.parc. 118/57.
3. Sídliště, neolit (kultura s lineární keramikou); keramika.

Rýhy pro kNN ve východním okraji nového staveniště pro RD představuje v podstatě jen dokončení zasíťování celé lokality a navazuje na akce ÚAPPSC z roku 2011 (C-201122917) a 2013 (C-201336846). Zde pojednávaná stavba proběhla v souběhu s přerušovaně probíhajícím záchranným archeologickým výzkumem (ZAV) v trase budoucí kanalizace a komunikace pro lokalitu RD.

Východní část plochy 3 (parc. č. 118/55) byla před stavbou rýh kNN v předstihu prozkoumána (zde byly zachyceny sídlištní objekty LnK a kostrový hrob STK). Rýha se pak na východním konci stočila na jih podél západní hrany rozšíření již stávající místní komunikace až k výjezdu z plochy 1 (parc. č. 118/62). Zde se napojila na stávající síť NN. V rámci rýhy byly nově narušeny objekty 36 a 183 (patří k řadě objektů registrovaných během ZAV), které byly v řezech kresebně a fotograficky zdokumentovány. Oba je možné dle nálezů získaných vzorkováním datovat do kultury s lineární keramikou.



#### **Pašinka, okr. Kolín (Z. Beneš)**

1. poloha Za tvrzí; parc. č. 189/29, 200/2, 200/14, 189/42.
2. Komunikace + novostavba RD.

### 3. Pohřebiště, neolit (?); sídliště, bylanská kultura; keramika, kosti.

V srpnu 2022 byly započaty skrývkové práce pro výstavbu nové kolonie RD v poloze Za tvrzí. Akce byla pro účely stavebního řízení rozdělena na dílčí části, přičemž akce č. 454/2022 zahrnuje stavbu komunikace, akce č. N380/2022, N381/2022, N382/2022 pak jednotlivé bloky parcel pro budoucí RD. Je nutno podotknout, že jakkoli jde zjevně o podnikatelský záměr investora, je stavba napsána na jeho osobu, takže je námi považována tzv. za neinvestorskou. Tomu musela být přizpůsobena i metoda archeologického výzkumu. Prvním pozitivním zjištěním byl pozůstatek jamkového žárového hrobu neupřesněného stáří, objevený v křižovatce budoucí komunikace. Postupně byly zjišťovány další ojedinělé objekty, byť někdy jejich prověření znamenalo jejich odepsání ze seznamu archeologických objektů, to se týkalo např. pozůstatky recentního nadloží označeného jako objekt 2, případně nedatované vkopy označené jako objekty 5 a 8. Zcela jistě pravěkého stáří je pak menší objekt 6 a především pravouhlá polozemnice ze starší doby železné, označená jako objekt 7. Ta byla z výše uvedených důvodů pouze začištěna, dokumentována v půdorysu a geodeticky zaměřena. Nebylo zkoumána kopáním.



### Plaňany, okr. Kolín (Z. Beneš)

1. Nová lokalita pro RD v poloze U silnice na východním okraji obce; parc. č. 561/65, 561/55, 561/54 a 561/64.
2. nová komunikace a inženýrské sítě.
3. Sídliště, starší až pozdní doba římská; ojedinělé hroby (starší až střední doba laténská, mladší doba římská).

Na konci května 2022 byla započata již od loňského roku plánovaná stavba nové ulice na východním okraji obce v poloze U silnice. Že zde bude zapotřebí ZAV, bylo nabíledni, neboť jen 50 m západním směrem ÚAPPSC prováděl srovnatelné rozsáhlý ZAV v ulici k Vrbičkám (Volf a kol. 2021). Skrývka byla naplánována na konkrétní niveletu (víceméně spodní úroveň ornice), nicméně ve spodní (jižní) polovině lokality se nacházela i po skrývce erozní vrstva, kterou jsme pokládali za vrstvu kulturní, neboť se v ní nacházely roztroušené zlomky artefaktů sídlištního rázu. Teprve zhruba po týdnu od skrývky, když plocha přeschla, zvlhla deštěm a opět přeschla, se v ní vyrýsovaly sídlištní objekty jako šedohnědá hlína v tmavohnědém pozadí. Celkový počet objektů tak byl během výzkumu navýšen na celkové číslo 118.

Většinu objektů tvořily sídlištní objekty, většinou kladené do období 2.-4. století n.l., což zhruba odpovídá zjištěním ze ZAV z roku 2016. Kromě běžných zlomků domácí keramiky byly zjištěny také zlomky římsko-provinciální keramiky a 1 kusu terry sigillaty. Nalezen byl také téměř celý trojvrstvý kostěný/parohový hřeben se zaoblenou zdobenou rukojetí. Díky průběžnému používání detektorů kovů byly objeveny celkem 3 spony datovatelné do mladší až pozdní doby římské a 1 dosud blíže neurčená římská mince. Rozdílem oproti roku 2016 však bylo to, že tentokrát byly kromě zásobních jam konečně zjištěny i objekty rezidenční (fragменты nadzemních obytných staveb) a rezidenčně-výrobní (polozemnice). Je tak patrné, že struktura sídliště z doby římské se na severním břehu potoka Blinky proměňuje od západu k východu. Kromě výše zmíněných staveb byly zjištěny i další zásobní jámy a jeden větší hliník. Všechny objekty byly do konce června dokopány z 50 %, pouze z hliníku byly liché čtverce dokopávány ještě na počátku července.



Překvapením byl kostrový hrob starší ženy ze starší až střední doby laténské, se špatně dochovaným skeletem, ale dvěma bronzovými náramky a jedním švartnovým. V hrobě se nacházelo také zhruba 8 dalších drobných železných předmětů, které byly z důvodu křehkosti vyzvednuty in situ v sádrovém lůžku. Jeden sídlištní objekt ze střední až pozdní doby laténské se nacházel nedaleko tohoto hrobu v severní části výzkumu.

Zdaleka největší překvapení pak představoval kostrový ženský hrob z 2 poloviny 3. století n.l., který nebyl vykradený a bohatostí své výbavy se řadí mezi několik málo hrobů z území ČR. Za hlavou nebožky se nacházel set 4 keramických nádob (lahve,

mísy, hrnce a pohárku), dále stehenní kost a žebro prasete, keramický přeslen, trojvrstvý kostěný/parohový hřeben, bronzová jehla s ouškem a v hrnci kámen na leštění keramiky. Zemřelá měla na klíčních kostech 2 velké štítkové spony vykládané ozdobnými plíšky a skleněnými vložkami. Tyto spony držely pod bradou náhrdelník ze skleněných a jantarových perel. Na hrudníku se pak nacházela třetí samostřílová spona a druhá náhrdelník tvořený velkými skleněnými perlami, 4 vědérkovitými závěsky z bronzového plechu a stříbrný sekerovitý závěsek.

Ve 2. pololetí byl dokončován výzkum, který začal na konci května 2022. Od počátku července se dokončoval výzkum bohatého hrobu z mladší doby římské, ale také dalších objektů z doby římské, tentokrát však již sídlištního charakteru. Dne 8.7.2022 byla zakončena účast pracovníků společnosti Osina Archeo, nicméně jelikož výzkum stále nebyl v takové fázi, jak by bylo záhodno, pokračoval jsem v něm nejprve sám a posléze i za pomoci dobrovolníků z řad kolegů a přátel. Posledním pracovním dnem výzkumu tak byla sobota 16.7.2022. Lze tedy říci, že zdokumentovány tak byly všechny podstatné archeologické objekty, a to alespoň na úroveň segmentů či polovin a zdokumentovaných řezů.



### Plaňany, okr. Kolín (Z. Beneš)

1. Ulice Za Kostelem, Komenského a U Hřiště; parc. č. 8/18, 555/6, 687/1, 750, parc. č. st. 208.
2. Vodovodní řad, ul. Za Kostelem.
3. Sídliště, pyrotechnologický objekt, eneolit, doba římská, raný středověk, vrcholný středověk; pohřebiště, vrcholný středověk až novověk, keramika, kosti.

Stavba vodovodu probíhala technologií kopané rýhy, široké 100 cm a hluboké 140 cm. Probíhala od svého východního konce směrem k západu, kdy se v Komenského ulici stočila k jihu do ulice Ke Hřišti, až před skautskou klubovnu (č.p. 398). V rámci rýhy bylo zachyceno několik různě starých archeologických situací.

Ve východním konci ulice Za Kostelem, mezi č.p. 64, 391 a 393 byla zjištěna pětice objektů různého charakteru: rozsáhlá jáma (hliník), zásobní jámy a malá jamka, patrně ohniště. Mimořádně chudý nálezový fond však neumožňuje přesnější dataci. Je pravděpodobné, že alespoň část objektů patří ranému středověku, část snad staršímu pravěku. Ve střední části ulice Za Kostelem byly mezi č.p. 332, 385, 389, 396 a 497 zjištěny objekty 6 a 7, včetně zbytků kulturní vrstvy. Objekt 7 byl patrně rovněž zásobní jámou. Z objektů nebyl získán dostatečně reprezentativní materiál, kulturní vrstva však poskytla zlomky keramiky eneolitického stáří. Na západním konci ulice Za Kostelem, mezi č.p. 92 a 333 byly zjištěny objekty 8, 9 a 10. Šlo nejspíše o zásobní jámu, dále polozemnici s plochým dnem a pozůstatky velkého pyrotechnologického (souvislost s hutnictvím železa?) zařízení (objekt 10). Většina z nich patřila dle skrovného nálezového fondu k vrcholnému středověku.



Daší kumulace archeologických situací se nacházela mezi zvonící kostela Zvěstování P. Marie a č.p. 156 a 177. V těchto místech byly očekávány hroby farního hřbitova a toto podezření se potvrdilo. Jakmile byl zachycen lžící bagru hrob první, byla strategie archeologického výzkumu změněna a stavebníkovi nařazena plošná skrývka v rámci trasy vodovodu, aby umožnila zachycení a prozkoumání všech dostupných archeologických situací. Zachyceno zde bylo celkem 6 kostrových hrobů, z nichž hroby 1, 3 a 4 byly zkoumány víceméně plošně, zbylé zachyceny jen v profilu rýhy (zpravidla byly z části zničeny již stavbou komunikace a dochovány jen nevýrazně). V případě hrobů 3 a 4 šlo o dětské hroby, přičemž hrob 3 se ukázal být dvojhrobem, resp. následným pohřbem do rozšíření starší hrobové jámy. I hrob 3B byl dětský. Pozoruhodné bylo, že hroby 1, 3 a 4 byly vkopány do starších a rozsáhlejších objektů 11, 14 a 15, které se nakonec ukázaly být zásobními jamami. Bohužel, nebyl z nich získán žádný datovatelný materiál. Lze pouze teoretizovat, že uvedené hroby byly vkopány do muld dosud zcela nezahrnutých starších objektů na jižním okraji

hřbitova. Objekty 12 a 13 byly nakonec zrušeny pro jejich malou relevanci a jejich numerické pozice nebyly už znovu obsazeny.

Další objekt číslo 18 byl zjištěn v zalomení ulice Ke Hřišti, naproti čp. 154. Jednalo se o menší objekt, vkopaný do nivních půd jižního břehu potoka Blinka. Obsahoval okraj vrcholně středověké nádoby. Poslední objekty se nacházely před skautovnou (č.p. 398). Objekt 19 představoval příkop s hrotitým dnem a zbytky kamenného závalu na západní straně obou profilů. Jediný datovatelný nález drobného zlomku vrcholně středověké až časně novověké keramiky však nepochází z jeho výplně, nýbrž z vrstvy nadložní. Na samotném východním konci rýhy pak byla na obou profilech zachycena polozemnice s plochým dnem. Na základě celkem reprezentativního nálezového fondu keramických zlomků je možné ji datovat do počátku doby římské (stupně Ř A-B1).

#### **Plaňany, okr. Kolín (Z. Beneš)**

1. Ulice Pode Dvorem; parc. č. 813/1, st. 40/1.
2. Kanalizační stoka AC, ul. Pode Dvorem, Plaňany.
3. Sídliště, doba železná, raný středověk; keramika, kosti, mazanice.

Rýha kanalizace byla široká u dna 60 cm, při povrchu vzhledem k nesoudržným vrstvám pod vozovkou místy až 140 cm. Na severním konci, v ohybu a na JZ konci byla rýha rozšířena výkopem pro šachtu. Hloubka výkopu byla až 190 cm. Délka výkopu činila 65 m. V rýze výkopu byly zjištěny celkem 2 archeologické objekty. Objekt 1 na severním konci představovala zásobní jáma z mladší doby bronzové, v příčném překopu vozovky na jižním konci stavby se pak jednalo o zásobní jámu raně středověkého stáří. Podstatná je souvislost těchto zjištění s poznatky z roku 2020 při stavbě bytového domu na parc. č. st. 764 (Beneš 2021) a rovněž blízkost tzv. Mírkovské tvrze na parc. č. st. 40/1.



#### **Předměřice nad Jizerou, okr. Mladá Boleslav (P. Behenský)**

1. U domu čp. 94, parc. č. 882/4 a 882/1.
2. Výkopové práce pro kNN; květen 2022.



3. Zahlužený objekt; vrcholný středověk-industriální období.

Při kontrole rýhy pro pokládku kabelu NN byl zachycen větší zahlužený objekt sídlištního charakteru o délce 6 m, který se následně podařilo kresebně a fotograficky zdokumentovat, geodeticky zaměřit a ovzorkovat. Z výplně objektu byl získán malý soubor keramických střepů datovaný do vrcholného středověku. Na výhozu z výkopu byly sebrány další zlomky keramiky, které lze zařadit opět do vrcholného středověku a dále do industriálního období.

#### **Přišimasy, okr. Kolín (J. Dufek)**

1. Poloha Na Černé skále; ppč. 554/20
2. Přeložka VN.
3. Sídliště, zemědělský pravěk, vzorkování sídlištního objektu a kulturní vrstvy;

V profilu výkopu byly pro vedení přeložky VN v řezu zachycen objekt a kulturní vrstva ze kterých bylo vzorkováním získáno několik zlomků pravěké keramiky.



Výkop pro vedení VN o délce cca 350 m, hloubce cca 1,2 m a šířce 0,5 m byl veden podél západní strany areálu autovrakoviště. Výkop byl proveden na relativně rovné ploše vrcholové partie ve směru východ – západ orientovaného návrší o nadmořské výšce 311 m n. m obtékaného na jižní a západní straně Přišimavským potokem. Objekt 1. byl zdokumentován v jihovýchodním profilu. Bohužel vzhledem k velice špatnému dochování nalezené keramiky je možné pouze předpokládat, že se jedná o součást sídliště kultury s vypíchanou keramikou zachyceného na počátku 60-tých let dvacátého století na pozemku dnešního autovrakoviště bývalého JZD (viz. Kudrnáč 1961 a Sakař 1961).

#### **Ptice, okr. Praha západ (A. Bergerová)**

1. parc.č. 124/5, 160/21, 160/31, 160/70, 161/1, 124/3, 160/15, 160/16, 160/16, 160/38, 160/38, 160/54, 160/55, 160/56, 160/57, 160/57, 160/58, 160/59, 160/60, 160/61, 160/62, 160/63, 160/64, 160/65, 160/65, 160/66, 160/67, 160/67, 160/68, 160/68, 160/69, 160/69, 162/2, 162/3, 162/4
2. Soubor staveb RD – Ptice JIH, RD typ A 9x, RD typ B 10x, RD typ C 1x, občanská vybavenost, pozemní komunikace, rozvody elektro, veřejné osvětlení, splašková kanalizace včetně přípojek, vodovod včetně přípojek
3. kulturní vrstva, zemědělský pravěk?

Během skrývek pro komunikace a i.s., došlo k objevení kulturní vrstvy. Rozměry jsou cca 50 m zhruba v polovině délky skryté komunikace. Povrchovým sběrem a vzorkováním došlo k získání několika střepů datovatelných do období zemědělského pravěku až novověku. Objevená kumulace střepů a mazanice po mikrosondáži odhalila tloušťku kult. vrstvy na cca 20 cm. Situace bude dokumentována na řezu pro i.s., který bude realizován v roce 2023.



#### **Pučery, okr. Kolín (J. Dufek)**

1. Jádru obce, domy čp. 11 a 23; ppč. 413/1
2. Výkop nových přípojek kNN pro stávající rodinné domy.
3. Sídliště, vrcholný středověk, novověk, vzorkování sídlištních objektů.

Při dohledu výkopů vedení a přípojek kNN pro rodinné domy v centru obce Pučery byly před čp. 11 (obj. 1) a čp. 24 (obj. 2) byly zaznamenány a dokumentovány dvě destrukce přepálené mazanice. Tento malý záchranný výzkum zachytil na dvou od sebe cca 100 m vzdálených místech požárové destrukce datované v prvním případě keramikou do vrcholného středověku a ve druhém do intervalu vrcholný středověk – novověk.

#### **Radovesnice I, okr. Kolín (Z. Beneš)**

1. Ulice K Zahrádkám a nová poloha nad Pekelským potokem; parc. č. 125/4, 128/13, 128/27, 128/28, 128/32, 133/1, 239/3, 239/4, 239/5.
2. Radovesnice I, kNN p.č. 128/31, 30, 29, 2 – číslo stavby IV-12-6027140.
3. Sídliště, pozdní doba bronzová; keramika.

Rýha kNN byla dlouhá celkem cca 390 m, široká obvykle 30-40 cm a hluboká obvykle 80 cm, ale často až 120 cm. Procházela velkou rozlohou a jednotný popis profilu tak není možný. Především západní část vedla skrze terény již porušené okolní zástavbou, nebo naopak přikryté recentními sutěmi. Naopak ve spodní části, nad chatovou kolonií, byl terén čistý a pod 4 cm prachovito-hlinitého nadloží se nacházejí váté spraše. V SV konci rýhy, při západní krajnici nebezpečně místní komunikace, byl objeven sídlištní objekt 1, který je možné na základě získaných nálezů datovat do pozdní doby bronzové (štitarská kultura). Další průběh rýhy, který se vracel k západu podél nových parcel pro RD (a při severní krajnici nové nebezpečně komunikace, jejíž stavbu patrně žádný archeolog nedohlížel), již kontrolován nebyl, neboť v době prvního dohledu ještě nebyl vykopán a že rýha bude pokračovat i dál, se archeolog dozvěděl příliš pozdě, kdy již byl výkop zasypán.



### Řeporyje, okr. Hlavní město Praha (M. Kukla)

1. Jihozápadně od obce, mezi pražským okruhem, Jinočanským potokem a ulicí Pod Zbuzany, Parc. č. 1780/2;
2. Výstavba parkoviště DAF; duben – současnost (běží)2022.
3. Žárové pohřebiště z pozdní doby halštatské (ještě bude upřesněno); kompletní dokumentace.

Začátkem dubna zachycen na části skryté plochy pro rozšíření parkoviště DAF, na jižní terase nad Jinočanským potokem žárový hrob neznámého stáří. Keramika byla v tak žalostném stavu, že ji nebylo možné odebrat v kuse. Hrob samotný byl indikován přepálenými zlomky lidských kostí a drobnými uhlíky, což bylo vzhledem k charakteru kamenito-štěrkového podloží velmi špatně viditelné. V následujícím měsíci po další skrývce bylo identifikováno dalších 11 objektů, z čehož bylo 5 dalších hrobů žárového ritu. Vzhledem ke špatnému dochování keramiky bylo přistoupeno k extrakci formou „šuplíku“. Ostatní objekty zařazeny do mladších období, případně šlo o kumulace pravěké, zatím neurčené keramiky. Na místě provedeny též dvě ověřovací sondy.

### Řevnice, okr. Praha – západ (P. Zemanová)

1. ul. v Luhu, ppč. 3447/12
2. liniový výkop, kNN; červen 2022
3. sídliště; novověk

V červnu 2022 byl na východním okraji obce při začišťování stěn liniového výkopu pro inženýrské sítě evidován v orníční vrstvě jeden okrajový zlomek keramiky časově spadající do novověku, který dokládá existenci sídlištní aktivity v blízkém okolí.



### Seletice, okr. Nymburk (F. Doubek)

1. Seletice; p. č. 754/1, 754/36, 754/37
2. Seletice – svah silnice III/27954, sanace svahu
3. Zahloubený objekt; novověk; Ke

Odtěžením svahu silnice III/ 27954 byl narušen zahloubený objekt z období časného novověku na který pravděpodobně za obnaženým profilem navazovalo i mělce zahloubené zdivo z pískovcového lomového kamene kladeného do jílového pojiva. Zdokumentován byl profil svahu s tímto narušeným objektem i částí zídky o délce zhruba 9,5 m.

### Semice, okr. Nymburk (F. Doubek)

1. Semice, parc. č.
2. Výkop pro kNN, parc. 410/26
3. Zahloubené objekty; mladší doba bronzová; Ke, Zko, lastury

Trasa výkopu pro kabely NN zachytila ve své trase na dvou místech dva zahloubené objekty do písčitého podloží. V prvním případě se jednalo o větší sloupovou jámu či menší kruhovou odpadní jámu vyplněnou hnědou hlinitou výplní, ze které nebyl bohužel získán žádný keramický materiál. V druhém případě se jednalo o zahloubený rozměrnější objekt, který zasahoval do obou profilů výkopu i jeho dna. V jeho tmavé hlinité výplni bylo nalezeno několik zlomků keramiky, zvířecích kostí a lastur, které lze datovat dle jejich charakteru do období mladší doby bronzové.



#### **Praha 5 – Slivenec, (P. Zemanová)**

1. ul. U Sportoviště, ppč. 1744/24
2. pavilon pro ZŠ Slivenec; zjišťovací sonda; prosinec 2022
3. sídliště; doba bronzová – doba železná

V severní části obce byla v rámci výstavby nového učebního pavilonu pro zdejší základní školu v místě budoucí kanalizace položena zjišťovací sonda, která měla potvrdit či vyvrátit přítomnost archeologických situací v tomto prostoru. Byly v ní zachyceny části dvou středně velkých zahloubených objektů sídlištního charakteru, které je možné na základě poměrně

početné keramiky časově zařadit rámcově do doby bronzové až doby železné.

#### **Stará Boleslav, okr. Praha-východ (L. Baloun)**

1. Poblíž JZ nároží areálu Jaselských kasáren, parc. č.: 112/4
2. Obchvat města St. Boleslav; červenec 2022.
3. Novověk; plošný odkryv.

V samém závěru zemních prací souvisejících s úpravou písčitého podloží pod budoucí vozovkou silničního obchvatu ve Staré Boleslavi se podařilo zachytit hromadný kostrový hrob. V mělké hrobové jámě, přibližně čtvercového půdorysu bylo uloženo celkem 6 jedinců. Již během odkrývání kosterních pozůstatků bylo zřejmé, že těla zemřelých nebyla v hrobě uložena zcela pietně. Někteří jedinci leželi na zádech, další na boku nebo břiše. Těla v době uložení se navzájem překrývala. Jedno tělo leželo dokonce pod dvěma jedinci a bylo zcela opačně orientováno než ostatní (hlava k severu). Domněnka, že by se mohlo jednat o hromadný válečný hrob, byla velice záhy posílena také konkrétními nálezy artefaktů. Především nálezy olověných kulí v oblasti hrudníků uložených jedinců. Mezi další předměty získané při vyzvedávání ostatků můžeme zařadit také kovové knoflíky, nebo dvoudílnou přezku vyrobenou z barevného kovu. Antropologický rozbor prvních jedinců potvrdil druhou z našich hypotéz a to, že kosti ponese na svém povrchu stopy po sečných zraněních. Prvotní analýza nálezové situace a předmětů naznačuje, že jedinci byli uloženi do hrobové jámy někdy v průběhu 18. století.



#### **Stříbrná Skalice, okr. Praha – východ (J. Bernat)**

1. ul. Pražská, parc. č. st. 81/1, 1679/1
2. Rekonstrukce fary Stříbrná Skalice; květen-červen 2022, probíhá
3. Fara č. p. 1 v historickém jádru městečka a v ochranném pásmu (ev. č. 3112 ÚSKP), novověk – industriální období.

Uvnitř objektu bývalé fary rekonstruované na bytový dům byly obnoveny zemní a stavební práce. Postupně byl snižován terén pro ve všech plochách delšího a staršího křídla budovy podél Pražské ulice. Pás kamenů a malty probíhající středem místnosti v severozápadní části objektu, považovaný původně za zeď, byl pouze destrukcí zapadající k jihozápadu, ve směru původního mírného svahu terénu. Paty zdív v interiéru zůstaly většinou překryty zbytkem betonových kolektorů ústředního vytápění. Po vybourání příček z původně jedné velké místnosti

(světlice) na východní straně staršího křídla došlo na stržení podbití stropu z hustě přibíjených řezaných latí omotaných povřísky a omítnutých vápennou omítkou. Pod tímto mladším pohledem se ukázalo nad světlicí 6 masivních stropnic s okosenými hranami a prohnutými trojúhelníkovitými výběhy okosů oddělených příčným zásekem dláta. Stropnice kladené obvyklým způsobem kolmo přes podélnou osu stavby, měly původně černohnědý nátěr překrytý několika vrstvami vápenných nátěrů, takže tvořily evidentně po dlouhou dobu součást podhledu záklopového stropu. Stavba není jmenovitě zapsána v ÚSKP, takže stropnice byly následně z důvodu narušení zhlaví hnilobou a zejména za účelem zvětšení světlé výšky druhého podlaží přeřezány, vybourány a postupně nahrazeny ocelovými traverzami. Přitom se ukázalo, že stropnice byly osedlány na stěnových kleštinách zazděných do obvodového zdiva budovy. Vzhledem k dosavadní absenci výraznějších archeologických nálezových situací a movitých nálezů z celé akce byl získán z jedné stropnice odřezek pro případnou dendrochronologickou expertizu.

#### **Stříbrná Skalice, okr. Praha – východ (J. Bernat)**

1. Na Hradcích, parc. č. 501/3, 503/4
2. Stříbrná Skalice, kNN, NN – p.č. 503/4, číslo stavby: IP-12-6019913.
3. Agrární terasa, před r. 1841.

Rýha pro novou přípojku elektro ke stavebnímu pozemku prošla nad okrajem přilehlé místní komunikace výraznou terénní hranou. Celý profil meze – tělesa agrární terasy vyrovnávající svažité terén nad roklí na severní straně polohy Na Hradcích byl lépe patrný na těsně sousedícím neoznačeném výkopu pro vjezd na stavební pozemek. Výška přemístěného materiálu pod hranou meze nad cestou činila maximálně 1 m. Průběh meze odpovídá už linii hranic přilehlých pozemků na tzv. povinném Císařském otisku Stablního katastru z roku 1841 a vznik terasy lze položit nepochybně už před tento rok.

#### **Stříbrná Skalice, okr. Praha – východ (J. Bernat)**

1. Stříbrná Skalice, Pražská ul., parc. č. 174/2, 1674/1, 1674/3, 1674/4, 1679/1, 1711/4, 1739/2
2. II/335 – Stříbrná Skalice průtah – rekonstrukce silnice, chodníky, II. a III. etapa; březen–červen 2022, probíhá.
3. Archeologické situace v historickém jádře městečka, ochranné pásmo kulturních památek, (ev. č. 3112 ÚSKP): vrcholně – pozdně středověký příkop opevnění městečka; dřevěný vodovod z počátku 19. století.

V březnu 2022 byly po zimní technologické přestávce obnoveny zemní práce na stavbě. V souvislosti s pokládkou nové dešťové kanalizace pod rekonstruovanou silnicí došlo v Pražské ulici k opakovanému narušení dřevěného vodovodu přivádějícího původně pitnou vodu do městečka ze štol bývalých polymetalických dolů v jihozápadní části katastru. Podle písemných pramenů byl vodovod vybudován na počátku 19. století. K prvnímu střetu stavby s historickým technickým dílem došlo před domem čp. 5, blíže do centra pak u domů čp. 122 a čp. 3, a v jádře městečka u čp. 1 (bývalá fara) a mezi čp. 9 (hostinec Na schůdkách) na severní straně Pražské ulice a protějším domem čp. 188. Mezi čp. 1 a čp. 9 křížila rýha nové dešťové kanalizace a nového vodovodu trasu vodovodu dřevěného. Ten byl v rámci rekonstrukce silnice porušen také na nových přípojkách vody k domům čp. 68 a 121 na jižní straně Pražské ulice. Části dřevěných rour byly odebrány pro případnou dendrologickou a dendrochronologickou expertizu. Získány byly také zlomky tří železných zarážecích prstencových spojek dřevěného potrubí. V rýze pro přepojení domu čp. 137 na nový vodovodní řad a stoku splaškové kanalizace byla před severní stranou protější budovy ZŠ (čp. 69) na jižní straně Pražské ulice dokumentována v délce 4,12 m část příčného profilu středověkého příkopu. Severní vnější okraj příkopu se v hloubce asi 0,7 m pod povrchem vozovky nachází ve vzdálenosti 6,42 m od nivelačního bodu (320,68 m) na severní stěně školy. Horní partie situace příkopu byla místy až do hl. 0,8 m narušena probíhající stavební činností, v hloubce cca 2,3 m od povrchu chodníku se ve výkopu ustálila hladina spodní vody a nejhlubší partie řezu nemohla být dokumentována. Podle výsledků dřívějších záchranných akcí ÚAPPSC měl příkop šířku nejméně 6 m, takže jeho jižní okraj se nacházel mimo dokumentovaný výkop, zřejmě těsně před nebo pod severní zdí školy.

V rámci rekonstrukce silničního průtahu obcí probíhaly také práce na obnově dešťové kanalizace. V dolní části hlavní úvozové komunikace (Sázavská ul.) byla mezi domy čp. 93 a 124 registrována až 2 m silná navážka tělesa silnice, která v roce 1899 (dle písemných pramenů) vyrovnala podélný profil úvozu v celé délce od náměstí až do údolí Jevanského potoka do stejného spádu. Ve vrstvě na povrchu navážky tělesa silnice (parc. č. 1679/1), těsně pod

úrovni konstrukčních vrstev jejího povrchu byla u odbočky do ulice V Betlémě registrována kumulace střepů keramických nádob (S-JTSK /okolí bodu/: 715243/1068024). V odebraném vzorku se vyskytly ojediněle i fragmenty typické technické keramiky z místní hrnčířské výroby v industriálním období. Při stavbě silnice byl do její navážky evidentně vyvezen odpad z některé místní hrnčířny.

### **Stříbrná Skalice, okr. Praha – východ (J. Bernat)**

1. Stříbrná Skalice, okolí vrcholu kopce Čapík (kóta 395,6 m), parc. č. 774/3
2. Rozšíření těžby ložiska stavebního kamene, srpen-září 2022, přerušeno
3. Stopy zemědělských a těžebních aktivit, mladší novověk – industriální období.

Předstihový záchranný výzkum v severním předpolí kamenolomu vyvolalo plánové rozšíření těžby kamene severním směrem, kterým bude v průběhu tří etap během let 2022-2024 zlikvidován vrcholek kopce nad ústím Jevanského potoka do řeky Sázavy. Nynější výzkum ÚAPPSČ je od otvírky ložiska na počátku šedesátých let 20. století první záchrannou archeologickou akcí v kamenolomu. V povrchovém terénním reliéfu zájmového prostoru (0,8 ha) byla už během rekognoskace lokality v prosinci 2020 registrována řada různých objektů. Kromě zbytků asi jen dvou nízkých agrárních teras, jejichž průběh zčásti odpovídá situaci zachycené Císařským otiskem Stabilního katastru z roku 1841, se nejvíce projevovale několik desítek konvexních objektů, patrně snosů kamene vysbíraného z bývalých okolních polích. Méně výrazných mělkých konkávních objektů se ukázalo jen několik, největší z nich s obvodových kamenným obvaem se nachází v severovýchodním sousedství kóty. V srpnu 2022 byly povrchové objekty geodeticky zaměřeny. Přes vrcholovou partii kopce byla pak ještě před zahájením kácení lesního porostu položena přibližně na hranici 1. a 2. etapy záboru řada deseti ručně kopaných zjišťovacích sond (1-10, rozm. 1x1 m), položená na ose východ-západ. Umístění osy bylo zvoleno s ohledem na řidší nebo alespoň prostupnější lesní porost. Přibližně pravidelný rozstup (dle terénních možností 10-11 m) měly sondy 1-9. Pouze sonda 10 na západním konci řady ležela asi ve vzdálenosti 20 m od sondy 9. Délka řady sond byla při jejich daném počtu určena délkou plochy pro rozšíření těžby (cca 110 m). Z hlediska výskytu archeologických nemovitých objektů byly náleзовě pozitivní sondy 3, 6, 8, 9. Sonda 3 zasáhla jeden z kamenných snosů, který dle dokumentovaných řezů spočíval na povrchu slabé humusovité vrstvy pohřbeného původního terénu. Přes sondu 6 probíhal okrajově ve směru sever-jih výrazný žlab či příkop (objekt 501, max. hl. 0,46 m od povrchu terénu), jehož šířku lze odhadnout na 1 m. Žlab kontinuálně překrývala slabá vrstva interpretovaná jako ornice, výplň objektu neobsahovala kromě velmi drobných uhlíků žádné datovatelné nálezy. Sonda 8 se dotkla východního okraje větší jámy (objekt 502) přibližně oválného tvaru (rozm. 3,00x4,25 m), patrně i v povrchu terénu. Z výplně objektu 502 pocházejí ojedinělé malé zlomky novověkých keramických nádob. V těsném severovýchodním sousedství objektu 502 byla v sondě 8 vypracována i jihozápadní část asi menší mělké prohlubně nebo jámy (objekt 503, celkové rozměry nezjištěny, bez movitých nálezů). V severozápadním rohu sondy 9, umístěné v západním sousedství vrcholové kóty, se ukázala mělká okrajová část prohlubně nejasného původu a celkového rozsahu (objekt 504 bez movitých nálezů). V ostatních sondách (1, 2, 4, 5, 7, 10) nebyly žádné antropogenní objekty (výkopy) zachyceny. Jen v sondách 5 a 7 se podobně jako v mezilehlé sondě 6 ukázala nad úroveň podloží mělká orníční vrstva. Světlé hnědožluté, místy šedožluté hlinité až hlinitopísčité nebo hlinitoštěrkovité podloží s výběžky vystupující skály překrývalo v sondách 1, 2, 4 pouze slabé (0,05-0,16 m) nadložní souvrství (humus, lesní hrabanka). Na akci se kromě referenta podíleli Milan Kukla a Pavel Behenský. Podle zadání investora by měl být výzkum v roce 2023 dokončen.

### **Svatý Jan pod Skalou, okr. Beroun (A. Bergerová)**

1. Klášter, parc.č. st. 18/1, č. pop. 1
2. Záchrana svatojanské koleje – zásadní redukce vlhkosti ohrožující NKP
3. Novověk



Dohlíženy byly výkopy pro odvodnění kláštera po celém obvodu rajského dvora. Výkopy došlo k odhalení základového zdiva. Kromě recentních inž. sítí byla ve výkopech pozorována část neznámého zdiva (pravděpodobně by mohlo jít o technický kanál). V části pod kostelní věží bylo pozorováno rozšíření základového zdiva a také jeho absence v místě kde je travertinová skála. Materiál získaný z vrstev je novověký, z haldy

se podařilo získat jeden stěp středověký. Kontrolovány byly pouze stěny výkopů, dna již byla z části zabetonována či pod štěrkem.

Dohled proběhl i v interiéru – v ambitové chodbě kudy vedla jedna z přípojek. Výplň pod dlažbou byla recentní, obsahovala cihly a skelná vlákna. Nad rozdělením přípojek byl položen sekundárně použit kamenický prvek (klasicistní překlad dveří).

#### **Tetín, okr. Beroun (T. Polišenský)**

1. Ulice Hradní
2. Havárie vodovodu.
3. 6 zachycených kostrových hrobů, 1 sídlištní objekt, 1 kúlová jáma a vrstva – (středověk).

Akce havárie vodovodu v ulici Hradní probíhala v červnu 2022. V místě za zdí zahrady kostela sv. Kateřiny (východně) a jižně od objektu fary – parc. č. 1456/1, kde navázala na trasu z roku 2021.



#### **Tetín, okr. Beroun (T. Polišenský)**

1. Ulice Hradní, Strážní a Na Parkáně
2. Obnova komunikace.
3. Planýrovací vrstva s nálezy lidských kostí z rozrušených hrobů – (středověk).

Akce revitalizace historického jádra - obnova komunikace v obci Tetín, okr. Beroun probíhala od března do června 2022. Pouze v západním závěru ulice Hradní byla zachycena archeologická situace jednotlivých lidských kostí či jejich kumulací ve štěrkové vrstvě, které pocházejí z rozrušených hrobů zachycených zde již v minulosti.



#### **Tetín, okr. Beroun (T. Polišenský)**

1. Ulice Pod Valy
2. Stavba kNN k RD.
3. Hrana valu hradiště (jihozápadní úsek) – raný středověk; planýrovací vrstva - recent.

Akce stavba kNN k RD , v Tetíně, v ulici Pod Valy, parc. č. 574/3, probíhala od ledna do března 2022. Nepodařilo se získat žádné nálezy.



#### **Tetín, okr. Beroun (T. Polišenský)**

1. Ulice Pod Valy
2. Inženýrské sítě - kNN.
3. V destrukci násypu valu zachycena část líce hrady – (raný středověk).

Akce realizace inženýrských sítí - kNN v obci Tetín, okr. Beroun, ul. Dr. Axamita, Pod Valy, Župní... probíhá od prosince 2022. Pouze v části úseku v ulici Pod Valy, parc. č. 553/1, byla zachycena archeologická situace , s částí líce hrady v destrukci násypu valu.

#### **Tetín, okr. Beroun (T. Polišenský)**

1. Ulice Pod Valy
2. Stavba RD.

3. Vnitřní strana úpatí valu hradiště (jihozápadní úsek) – raný středověk; štěrková vrstva – raný středověk, kulturní vrstva - pravěk.

Akce stavba RD, v Tetíně, v ulici Pod Valy, parc. č. 574/2, probíhala v říjnu 2022. Podařilo se zachytit štěrkovou vrstvu - nejspíš zbytek komunikace, hned pod destrukcí násypu valu, a pod touto štěrkovou vrstvou též asi 8m dlouhou část pravěké kulturní vrstvy. Získány nálezy keramiky.



#### Třeboradice, okr. Praha (L. Baloun)

1. Ulice Schoellerova, parc. č.: 302/3, 4, ...
2. Výstavba komunikací a inženýrských sítí; od února 2022.
3. Pravěk zemědělský; vrcholný až pozdní středověk; časný novověk; plošný odkryv.



Počátkem února r. 2022 započaly zemní práce související s výstavbou nového obytného souboru „Slaviborský dvůr“, který je situován do prostoru historického jádra obce Třeboradice. Stavební firma se nejprve zaměřila na hrubou skrývku recentních navážek v místě původního zemědělského dvora a následně pak na celoplošnou skrývku nadloží v rozsahu plánované výstavby bytových jednotek a komunikací. V prostoru zemědělského dvora byla zachycena planýrka původní obytné budovy a několika dalších hospodářských staveb. Historické uspořádání dvora je stále možné dohledat na mapách stabilního katastru. V prostoru mimo planýrku hospodářských budov byly nalezeny starší zahloubené

sídlištní situace náležející do období středověku až časného novověku. Jednalo se převážně o nepravidelná soujámí, často v superpozicích s několika dalšími objekty. Jediným rozpoznaným pravěkým zahloubeným objektem na ploše byl nález hrobové jámy s kostrovým pohřbem jedince uloženého na boku ve skrčené poloze. Součástí hrobové výbavy byla jedna keramická nádoba. Bohužel stav keramiky v průběhu výzkumu nedovoloval její bližší určení. Datování této situace bude pravděpodobně možné až po rekonstrukci „in situ“ vyzvednuté keramické nádoby v laboratorních podmínkách.

Po ukončení zemních prací na bytových domech v prostoru původního Slaviborského dvora se stavební činnost zaměřila na druhou část projektu. Ta byla zaměřena na výstavbu čtyř rodinných domů. Pozemky těchto domů přímo navazovaly na plochu staveniště, kde byl archeologický výzkum ukončen již v květnu 2022. Předpokládané pokračování pravěkého až časně novověkého osídlení se potvrdilo jen z části. Terénní výzkum v prostoru budoucích RD proběhl během tří dnů. Odkryto a zdokumentováno bylo celkem 14 sídlištních objektů zahloubených do jílovitého podloží. Jmenovitě se našla jedna hlubší zásobní jáma, 4 mělce zahloubené sídlištní objekty a přibližně 9 sloupových jamek.



#### Úhonice, okr. Praha západ (A. Bergerová)

1. ul. Otakara Kádnera, parc.č. 899/17
2. stavba RD,
3. Sídliště, zahloubený objekt, neolit

Během stavby rodinného domu, došlo k objevení 1 objektu (žlábků), zahloubeného do žlutohnědého sprašivito-jílovitého podloží. Rozměry objektu jsou cca 2m x 30 cm a hloubka 15 cm. Vzorkováním nebyl získán

žádný datovací materiál. Pravděpodobně jde o součást neolitického sídliště zkoumaného Milanem Kuklou v roce 2018.

#### Úhonice, okr. Praha západ (A. Bergerová)

1. ul. Otakara Kádnera, parc.č. 898/2
2. stavba RD,
3. Sídliště, zahloubený objekt, neolit

Při stavbě rodinného domu, byl objeven oválný objekt, zahloubeného podloží. Objekt byl dokumentovaný na profilech výkopů základových pasů. Vzorkováním se podařilo získat keramické střeby datované do neolitu. Pravděpodobně jde o součást sídliště zkoumaného Milanem Kuklou v roce 2018.



#### Úhonice, okr. Praha západ (A. Bergerová)

1. ul. Otakara Kádnera, parc.č. 899/14
2. stavba RD – přípojky



3. sídliště, zahloubený objekt, neolit

Jde o pokračování pozitivní akce z roku 2021, (zdokumentované 3 objekty, datované do neolitu). Ve druhé polovině roku 2022 byla archeologická situace objevena ve výkopu pro přípojku. Jde o velký objekt se svažitém dnem (s rozměry cca 2 m, hluboký cca 50 cm, přičemž zřejmě nebylo dosaženo dno objektu) pozorovatelný na obou profilech výkopu, narušený mladším výkopem pro nádrž. Nepodařilo se objevit vhodný materiál který by pomohl objekt datovat, pouze malý soubor mazanice. Pravděpodobně jde o součást sídliště zkoumaného Milanem Kuklou v roce 2018.

#### Úmyslovice, okr. Nymburk (F. Doubek)

1. Úmyslovice, extravilán obce, p. č. 438
2. Výstavba kVN, kNN, TS
3. Zahloubené objekty, kulturní vrstva; zemědělský pravěk; Ke, ZKo.

Stavba nové pokládky kabelů NN, VN a nové TS pro pravděpodobně plánovanou výstavbu nových RD na západním okraji obce v lokalitě za hřbitovem. Od této lokality pak vedeny kabely VN extravilánem obce až k jihovýchodnímu okraji, kde byla trasa výkopu ukončena u stožáru nadzemního vedení VN. Pozitivní situace byly zaznamenány při jihozápadním okraji obce na mírně vyvýšeném terénu. Zde výkop VN narušil několik archeologických situací – 2x KJ, zásobní jámu? (obj. č. 4), kulturní souvrství či mělce zahloubený rozsáhlý objekt (obj. č. 1) a pravěký zahloubený velký objekt na hraně terénní vyvýšeniny. Bohužel ze všech nalezených objektů nebyl získán žádný jednoznačně signifikantní keramický materiál, zařazení narušených situací tak zůstává ve spektru celého zemědělského pravěku.



#### Veleň, okr. Praha-východ (L. Baloun)

1. Ulice U Kovárny, parc. č.: 278/1
2. Výstavba komunikací a 27 RD; od ledna 2022.
3. Starší doba bronzová, starší doba železná; plošný odkryv.



Developerská činnost v SZ části obce v sousedství ulice U Kovárny narušila pravěké polykulturní osídlení ze starší doby bronzové až starší doby železné. Nejstarší komponentou na ploše staveniště bylo pohřebiště únětické kultury. Půdorysy hrobových jam se podařilo zachytit na dvou sousedních plochách určených k výstavbě rodinných dvoj-domů. Tímto způsobem se podařilo zdokumentovat severní a jižní okraj pohřebiště. Jednotlivé hrobové jámy obsahovaly kosterní ostatky pohřbených jedinců uložených ve skrčené poloze, včetně přiložených milodarů. Vzhledem k tomu, že v okolí domů



jsou plánovány zahrádky k jednotlivým bytovým jednotkám, hrozí další narušování doposud neodkrytých archeologických situací včetně hrobových jam v neodkryté části únětického pohřebiště. Mocnost nadloží v okolí hrobů bohužel dosahuje pouhých 25cm. Ostatní odkryté a zdokumentované situace na ploše staveniště lze interpretovat jako objekty sídlištní povahy bez bližšího určení jejich praktického účelu. Určitou výjimkou byl nález velké polozemnice ze starší doby železné, jejíž výplň obsahovala enormní množství keramických zlomků nádob.

#### Velim, okr. Kolín (Z. Beneš)

1. Ulice Tylova, parc. č. 324/2, 413/2, 413/4, 413/5, 413/9, 413/11.
2. Kluziště Pianka Velim.
3. Sídlištní vrstva, příkop, doba bronzová; keramika, kosti.

Na počátku roku 2022 pokračovala stavba, která byla zahájena už na jaře 2021. I nadále byla během dalších zemních prací sledována kulturní vrstva s ojedinělými nálezy keramiky z doby bronzové, jež se nachází pod až 85 cm mocnými recentními navážkami. Na počátku prosince 2021 stavba začala s hloubením rozměrných jam (obvykle 3 x 3 m a hluboké 2,2 m) pro šachty kanalizace. Celkem byly do konce roku 2021 zkontrolovány tři takové jámy, jedna (č. 1) při JV okraji areálu, blízko Nouzovského potoka, další (č. 2) o něco dále SZ směrem a poslední (č. 3) jen pár metrů na JZ od vjezdu do areálu pianky. Kulturní vrstva s nálezy z doby bronzové (keramika, kosti a mazanice) byla zjištěna ve všech z nich, lišilo se mírně jen její zahloubení vůči současnému povrchu vlivem



mocnosti navážek a nivy Nouzovského potoka. Skutečně zajímavé zjištění však přinesla šachta č. 5 kovaná na konci ledna 2022, umístěná jen několik metrů jižně od JZ konce Tylovy ulice, při jižním okraji nově budované parkovací plochy. V severním a jižním profilu této jámy byl zachycen první skutečný zahloubený objekt, jenž se zahluboval cca 1 m do podloží a jehož dno se nacházelo cca 3 m pod současnou úrovní povrchu. Dle šikmé stěny a plochého dna je možné usuzovat na menší příkop. Jeho přesnou orientaci vzhledem k rozsahu výkopu nebylo možné stanovit, zdá se však, že byla zachycena jeho jižní hrana, zatímco hrana severní se nacházela mimo rozsah výkopu šachty. Nepočtený nálezový fond získaný vzorkováním profilů výkopu neumožňuje přesnou dataci, je však velmi podobný tomu, co bylo dosud během této stavby zachyceno.

#### Velim, okr. Kolín (Z. Beneš)

1. Horní Nouzov; parc. č. 378/1, 383/35, 968/1, 974/2, 990/1, 1035/2.
2. Velim, přepojení z TS KO\_0597.
3. Sídliště, mladší až pozdní doba bronzová; keramika.



Rýha dlouhá cca 240 m, široká 80 cm a hluboká 150-160 cm, představovala kolektor několika inž. sítí. V jižní trase u mateřské školky šla částečně v souběhu s rýhu kNN, v trase severní byl pak východní profil zničen starší rýhou kanalizace. V jižní části se pod 40–50 cm recentních navážek nacházelo staré jílovito-hlinité nadloží sahající do hl. 100 cm. Níže byly okrové podložní písky, které byly rychle střídány vátými sprašemi, které pokračovaly až ke křižovatce s Palackého ulicí. Při severním konci rýhy se rychle navyšovala mocnost nadloží až na 120 cm. Pod ním se objevily podložní štěrkopísky. Zhruba v těchto místech se dle Miloše Vávry

nachází vnější příkop hradiště Skalka, nicméně ze situace ve zde pojednávané rýze nebylo toto zjištění s jistotou možné potvrdit. Situace se spíše jevila jako mizející sprašová terasa a naakumulované hlíny nadloží. Příkop s mírně klesajícími hranami však také není možné zcela vyloučit. V delší rýze naproti č. p. 645 byly v západním profilu zachyceny celkem 4 pravěké sídlištní objekty, nahloučené ve dvojicích. Všechny byly fotograficky a kresebně zdokumentovány a geodeticky zaměřeny. Jejich vzorkováním byl zachycen malý soubor keramiky datovatelný do mladší až pozdní doby bronzové.

### Velký Osek, okr. Kolín (Z. Beneš)

1. Zahrádkářská kolonie, poloha Na malináči; parc. č. 220/1, 241/4.
2. Velký Osek, č.parc. 241/6 zahr. kolonie (kVN, kNN, TS).
3. Sídlíště, pec, raný středověk; keramika.



Výkop kNN, dlouhý cca 490 m, široký 40-50 cm a hluboký 120-140 cm, v lednu 2022 prořezal východní okraj zahrádkářské kolonie na východním břehu Labe. Rýha procházela střídajícími se pedologickými situacemi v závislosti na tom, jak protínala zanesená slepá ramena nedalekého Labe nebo původní nerozplavené terény. Obvykle se tak v podloží střídaly fluviální písky, někdy s vrstvami štěrků, střídané zahliněnými jíly původních vyvýšenin. Během dohledu byl zjištěn jediný archeologický objekt, který představovaly zbytky pecního zařízení, jež se dochovalo na obou profilech. Fotograficky bylo dokumentováno na obou profilech, kresebně

však jen na západním profilu, kde se jevílo úplněji. Objekt byl zachycen v délce cca 350 cm, přičemž mísovité zahroubená severní část byla u dna s vrstvou uhlíků, na ní pak navazovala vrstva mazanice. Vzorkováním profilů byl získán jediný zlomek keramiky, který lze na základě technologie zpracování datovat obecně do raného středověku.

### Velké Přílepy, okr. Praha-západ (M. Roháček)

1. Pole mezi Sportovní ulicí a vazební věznicí, Podmoráňská ulice, p. č. st. 721, 43, 47/2, 47/4, 64/52.
2. Příprava pro stavbu bytových domů (TDI, přeložka vodovodu, přeložka kVN).
3. Pravěk.

Výstavba komunikace a inženýrských sítí pro budoucí zástavbu rodinných domů pokračovala i po celý rok 2022. Rok předtím (2021) bylo na místě odhaleno přes osmdesát objektů pravěkého data a byl proveden záchranný výzkum. V druhé polovině roku 2022 došlo během prací místy k rozšíření skrývky a bylo tak odhaleno dalších 13 objektů, většina se nacházela na stěně výkopu. Jedenáct bylo zdokumentováno na řezu a dva v ploše (ty byly vykopány). Jednalo se další pravěké objekty, zejména jámy sídlištního charakteru. Datace se pohybuje od neolitu (kultura s vypíchanou keramikou) po eneolit (starší až střední).

### Vinice u Městce Králové, okr. Nymburk (F. Doubek)

1. Vinice u Městce Králové, p. č. 32/2, 40/13

2. Výkop pro kNN k parcele 32/2
3. Zahloubený objekt; nedatováno.

Výkopem rýhy pro pokládku kNN k parcele 32/2 byly narušeny při místní nezpevněné komunikaci 3 zahloubené objekty. Jednalo se o jeden zřejmě oválný, středně velký zahloubený objekt, jehož stěny tvořily vyrovnané přepálené opukové kameny. Výplň objektu pak tvořila hnědá, silně utužená jílovitá hlína. Podobná výplň se pak vyskytovala i u zbylých dvou zjištěných objektů – KJ. Žádný datační materiál se nepodařilo ani z jednoho zásypu objektů získat.



#### Vrátkov, okr. Kolín (J. Dufek)

1. Poloha Na Sibiři; ppč. 678/20
2. Výkop pro vedení kNN.
3. Sídliště, kultura s lineární keramikou, vzorkování sídlištních objektů.



V profilu výkopu pro vedení kNN byly zachyceny dva objekty kultury s lineární keramikou. Výkop pro vedení kNN o délce cca 40 m, hloubce cca 1,2 m a šířce 0,5 m byl orientovaný ve směru sever-jih. Výkop byl proveden na rovné ploše tvořící mělké sedlo mezi dvěma vrcholky na vrcholové části terénního bloku o 266 m n. m.

Tento ač drobný záchraný archeologický výzkum dále rozšířil naše znalosti o této části sídliště LnK zachycené již v roce 2021 (Dufek 2022, v tisku). U tohoto sídliště je předpoklad, že by mohlo pokračovat dále především severním směrem k cca 400 m

vzdálené cihelně Vrátkov, v níž byly zjištěny nálezy kultury s lineární keramikou v roce 1987 (Kudrnáč, 1987).

#### Všestudy, okr. Mělník (M. Roháček)

1. Pole mezi obcemi Všestudy a Veltrusy.
2. Položení nové plynovodní přípojky.
3. Raný středověk.

V lednu 2022 začala stavba nové plynovodní přípojky vedené paralelně několik metrů vedle staré plynovodní přípojky mezi obcemi Všestudy a Veltrusy v okrese Mělník. Ta zde byla instalována v roce 1960. Tehdy byl na místě proveden archeologický dohled p. Antonínem Knorem z Archeologického ústavu, nálezovou zprávou poté vypracoval Dr. Jiří Zeman. Zpráva informovala o nález 11 sídlištních zahloubených objektů na katastru obce Všestudy, umístěných na poli jižně od obce, na místě zvaném Nad náklí, Jednalo se většinou o polozemnice, zásobní jámy a jiné zahloubené objekty.



Zdokumentovány byly pouze na řezu a ovzorkovány. Nalezená keramika byla datována do časného slovanského období a starohradištního období. V současnosti, v roce 2022, došlo při stavebních pracích pro novou plynovodní přípojky na stejném místě po odstranění skrývky k objevu celkem 26 objektů, a o kus dále dalších dvou (akce není ukončena, bude trvat až do konce roku). Byl proveden plošný záchraný archeologický výzkum. Jednalo se taktéž o sídlištní zahloubené objekty, většinou různé jámy, kúlové jamky, zásobnice či možné polozemnice. Objekty byly mělké. Bohužel na místě

probíhala intenzivní zemědělská činnost, rýhy po orbě byly místy viditelné pod skrývkou, tudíž celistvost a forma některých objektů mohla být porušena a jejich interpretace ztížena. Jedná o ovšem s jistotou o raně středověké sídlištní objekty. Mezi nálezy patří keramika pražského typu a starohradištní, dále byly nalezeny hlavně kosti, jeden fragment bronzové spony a také bronzové kování opasku z dob raných Slovanů/Avarů.

#### **Vyžlovka, okr. Praha – východ (J. Bernat)**

1. Vyžlovka, ul. Na Návsi, parc. č. st. 36,
2. Venkovní odborná učebna pro ZŠ Vyžlovka, květen–červen 2022, zahájeno–ukončeno
3. Pozdně středověké zahloubené stavební (?) objekty; nedatovaný žlab; zaniklá kamenná stavba a řada výkopů z industriálního období v areálu školy.

Archeologicky sledované terénní zásahy probíhaly v severozápadní části školního dvora, v blízkosti nové přístavby školní jídelny s pozitivními archeologickými zjištěními (akce ÚAPPSČ 1189/2020, projekt AMČR C-202013045, sonda 1). Hlavní stavební objekt představovala venkovní učebna v severním rohu pozemku (sonda 2), dalšími objekty stavebního záměru byla zejména zpevněná plocha nepravidelného tvaru pro menší hřiště (sonda 3), a také malé vsakovací jámy u učebny i u zpevněné plochy (sondy 4 a 5). Nálezově pozitivní byly sondy 1 a 2. Sonda 2 měla rozměry cca 5x9 m a jejím základem byl výkop provedený stavbou jako zářez zahlubující se severozápadním směrem do mírně svažitého terénu dvora. Podél severozápadní a severovýchodní strany sondy probíhaly rýhy pro základové pasy opěrné zídky. Na řezu v severovýchodní stěně sondy 2 (profil 1) se ukázala na řezu v délce nejméně 3,8 m část většího mělce zahloubeného objektu (výkop 505) se zcela rovným dnem. Na jihovýchodní straně uzavíral nebo předěloval zmíněný objekt základ kamenné, na hlínu stavěné zdi (zdivo 902, v příčném řezu na profilu 1). Ve snížené ploše stavebního výkopu (sonda 2) se objekt nedochoval. Podle nepočtených drobných zlomků keramických nádob jej lze zařadit do vrcholného–pozdního středověku. Obdobný a patrně stejně starý objekt (503) se rýsoval na řezu v severozápadní stěně sondy 2 (profil 2). Na rozdíl od objektu 505 se jižní část objektu 503 pravoúhlého půdorysu se zaoblenými rohy dochovala s maximální hloubkou 0,2 m i ploše sondy (d. J strany objektu činila cca 2,5 m). Oba popsané středověké objekty měly téměř jednolitou jemnou hlinitou výplň, která při dně a zejména pod stěnami obsahovala ojediněle drobné uhlíky. Zaplněný objekt 503 byl narušen větším pozdně středověkým (14. – poč. 15 stol.) výkopem 512 méně pravidelného tvaru (dokumentován na řezech 3 a 4 i v ploše sondy) a oba zaplněné objekty (503 i 512) ještě překopány průměrně 0,8 m širokým žlabem (výkop 502) se strmými stěnami, který probíhal ve směru SZ – JV a na dvou dokumentovaných řezech (profily 2 a 3) zasahoval pod úroveň dna (hl. 1,3 m) základové rýhy na severozápadní straně sondy. Výplň žlabu 502 byla tmavší než u středověkých objektů (503, 505, 512) v sondě 2 a obsahovala jen ojediněle zlomky zvířecích kostí a výjimečně drobné fragmenty středověké keramiky, které se však do žlabu mohly dostat sekundárně. Pokračování žlabu 502 k jihovýchodu bylo podle situace začištěné v ploše sondy 2 značně porušeno superpozicí několika větších zahloubených objektů – jam (výkopy 508, 509) z průběhu industriálního období. Menší industriální jáma 501 s četnými fragmenty roštu školního kotle porušovala na severovýchodním řezu (profil 1) už zmíněný středověký objekt 505. Jihozápadní třetina sondy 2 zachytila severní nároží kamenného lomového zdiva (901) zaniklé stavby, založené patrně až po výstavbě hlavní školní budovy v osmdesátých letech 19. století. Budovu, sloužící podle nálezů naposledy jako sklad topiva pro školu, zachycují archivní kartografické prameny a historické letecké snímky ještě po polovině 20. století. Na severozápadní straně budovy – skladu byly ještě zachyceny dvě prohlubně v linii předpokládaného rigolu nebo okapového žlabu stavby. Oba tyto „objekty“ (506, 511) obsahovaly kromě industriálního nálezového materiálu v sekundární depozici ojedinělé zlomky pozdně středověké keramiky. Sonda 3 měla podobně jako sonda 2 podél okrajů vyhloubené rýhy pro základové pasy opěrné zídky, a to i na jihozápadní straně. Řez v severozápadní stěně sondy 3 (profil 6, d. 8 m) ukázal dva mělce zahloubené vrcholně–pozdně středověké objekty (518 v délce 2,7 m, 519 v délce 0,9 m), z nichž jeden (519) byl dokumentován i na přilehlém kolmém řezu v jihozápadní stěně sondy (profil 5). Objekty 518 a 519 patřily stejnému typu jako středověké objekty 503 a 505 v sondě 2. Severní roh sondy 3 odkryl základ jižní nároží stavby z industriálního období (situace stavby vypracována v ploše a dokumentována na řezech v severozápadní a severovýchodní stěně sondy – profily 6 a 7), níž bylo v sondě 2 odkryto nároží severní (zdivo 901). U jihovýchodní zdi stavby bylo zachyceno několik menších zahloubených objektů, rovněž z industriálního období. Sloupová jáma z mladšího industriálního období u jižního nároží stavby patřila evidentně sloupku oplocení oddělujícího zázemí školy

od veřejně přístupné přední části školního dvora. Všechny středověké objekty v sondách 2 a 3 (503, 505, 512, 518, 519) se ukázaly překvapivě jako nálezově chudé, keramika z jejich výplní je silně fragmentarizovaná. Přitom keramické nálezy v několika metrech vzdálené sondě 1 z roku 2021 u školní jídelny (akce ÚAPPSC 1189/2020, projekt AMČR C-202013045) jsou mimořádně četné. Bohaté keramické nálezy přinesly i výzkumy z proluky mezi školou (čp. 57) a sousedním domem čp. 48 (akce ÚAPPSC 695/2017, projekt AMČR C-201700767), z přístavby nedalekého domu čp. 184 (akce ÚAPPSC N 250/2022, projekt AMČR C-202206444) i z záchranné akce na dvoře domu čp. 61 na východní straně návsi v roce 2016 (akce ÚAPPSC N 471/2016, projekt AMČR C-201668976). Rozdíly v množství keramických nálezů mohou být způsobeny možnou okrajovou polohou situací v sondách 2 a 3 v severní části školního dvora vůči centru středověké vsi nebo také příslušností nově zachycených stavebních (?) objektů ke starším sídlištním fázím. Vyloučit nelze ani větší vzdálenost sond 2 a 3 od předpokládaných hrncířských výrobních objektů-dílů v jádře středověké Vyžlovky. Velká jižní část ploch sondy 3 nebyla snížena na úroveň povrchu podloží, stávající štěty školního dvora byly shledány jako dostatečný podklad pro nové zpevnění plochy hřiště. Malé sondy 4 a 5 se ukázaly jako nálezově negativní, skrývka pro chodník k nové venkovní učebně byla podobně jako rýžka pro přívod elektro mělká a zasahovala jen do recentních vrstev.

#### **Zbečno, okr. Rakovník (V. Volf)**

1. Síť různě dlouhých úseků liniového výkopu o hloubce 60 a šířce 40 cm
2. Dohled při výkopových pracích leden až květen 2022.
3. pozdně hradištní období, vrcholný středověk – sídlištní objekty

V omezeném prostoru rýh pro kabely, ale zato na rozlehlé ploše byly zachyceny 2 areály se sídlištními objekty 13. - 15. století, ve východní části dnešní zástavby.

#### *i. Nehrazené investorem - celkem 522, z toho 60 pozitivních*

#### **Bakov nad Jizerou, okr. Mladá Boleslav (P. Behenský)**



1. ul. Čapkova, parc. č. 831/2.
2. Novostavba rodinného domu; březen 2022.
3. Čtyři zahloubené objekty; novověk-industriální období.

Výkopy pro základové pasy při stavbě rodinného domu na parcele č. 831/2 byly zachyceny čtyři menší zahloubené objekty patrně sídlištního charakteru, které se podařilo kresebně a fotograficky zdokumentovat na řezech stěn výkopů, geodeticky zaměřit a ovzorkovat. Vzorkováním jejich výplní byl získán pouze fragment stavební keramiky, který lze rámcově datovat do novověku až industriálního období.

#### **Bašť, okr. Praha-východ (M. Roháček)**

1. Bašť, p. č. 6/2, 6/4, 7/1, 7/2, ulice K Vodárně
2. Výstavba 2 RD
3. Pravěk, únětická kultura.

Během hloubení základových pasů pro 2 RD na místě staršího zbořeného statku došlo k identifikaci celkem deseti objektů. Většina byla zdokumentovaná na řezu, některé byly pravěkého data, jiné až novověké, spojené s fungováním statku. Nejvýznamnější nález byl pravěký hrob, který jako jediný objekt byl odkryt celý. V hrobu leželi společně dva jedinci a obsahoval také tři nádoby, které datují celý hrob do únětické kultury.

#### **Benátky nad Jizerou, okr. Mladá Boleslav (P. Behenský)**

1. ul. Bratří Bendů, parc. č. st. 1.
2. Novostavba rodinného domu; únor 2022.

### 3. Zahloubený objekt, opukové zdivo; industriální období.

V rámci dohledu byla kontrolována výstavba nového rodinného domu, kde byl ve výkopech pro základové pasy zachycen menší zahloubený objekt nejspíš sídlištního charakteru a velká část opukového základového zdiva. Situace byly fotograficky a kresebně zdokumentovány na řezech stěn výkopů a geodeticky zaměřeny. Při vzorkování výplně objektu nebyl zjištěn žádný datovací materiál. V místě stavby nového RD, kdysi stával původní dům čp. 77 zobrazený již na císařském otisku stabilního katastru z roku 1842 a indikační skice ze kterého se zachovalo pouze výše zmíněné zdivo. Dále byla též k RD kontrolována rýha pro vodovodní přípojku, ve které nebyly identifikovány žádné archeologického situace ani movité nálezy.



#### Praha 10 – Benice (P. Zemanová)

1. ul. Okrasná, ppč. 242, 243
2. rodinný dům; základové pasy; březen - červenec 2022
3. sídliště; mladší pravěk

Na západním okraji obce se během března až července 2022 podařilo zachytit a zčásti prozkoumat v základovém pasu pro rodinný dům jeden objekt sídlištního charakteru. Jedná se o větší zahloubený objekt blíže neurčeného tvaru a účelu dosahující hloubky cca 40 cm. Při jeho vzorkování bylo získáno několik zlomků keramiky, které lze časově zařadit do období mladšího pravěku.

#### Budiměřice, okr. Nymburk (F. Doubek)

1. Budiměřice, parc. č. 149/96
2. Výstavba RD
3. Zahloubený objekt, jáma; neolit; Ke

Při výkopech základových pasů pro RD byl v severozápadním nároží výkopů základových pasů zjištěn jeden zahloubený objekt. Ten byl v zjištění rozsahu zdokumentován v profilech a ovzorkován. Z výplně byl získán pouze jeden drobný zlomek těla nádoby bez zdobení. Dle charakteru keramické hmoty i výplně objektu lze ale usuzovat, že nalezený objekt je součástí neolitického osídlení nedaleké lokality „U Skály“ (viz soupis investičních akcí).



#### Cerhenice, okr. Kolín (Z. Beneš)

1. Poloha Za Drahou, ul. U Hřiště; parc. č. 338/29.
2. Stavba RD, včetně parkovacího stání a parkovacích ploch a garáže.
3. Sídliště, zahloubený objekt, eneolit až doba bronzová.

Kontrola základových rýh pro RD o velikosti cca 11 x 8 m. Nejprve byla skryta plocha rozsahu cca 13 x 10 m, a sice do hloubky 60 cm. Podloží však ani tehdy dosaženo nebylo. Do této skrývky byly zahloubeny rýhy široké 40 cm a hluboké dalších 110 cm (celková hloubka rýh od současného povrchu tedy činila až 170 cm!). V profilech byla patrná pozoruhodná stratigrafická situace, kdy do hloubky (od povrchu terénu) 75 cm sahlo šedohnědé písčito-hlinité nadloží, dále do hl. 110 cm světle hnědé slabě zahliněné písky, dále do hl. 140 cm středně hnědé prachovité hlíny a pod nimi žlutohnědé váté spraše. Jediný archeologický objekt (snad eneolit až doba bronzová) se zahluboval již do zahliněných písků. Je tedy zřejmé, že na lokalitě docházelo k sekundárnímu ukládání

různých druhů neuzpevněných hornin a půd, a sice nejspíše ještě v době před holocénem. Bezpochyby v tom hrála svou roli činnost řeky. Poloha Za Drahou je již dlouho známá archeologická lokalita, která byla zkoumána standardním ZAV v roce 2009 a dále při stavbách jednotlivých RD až do současnosti.



#### Český Brod, okr. Kolín (J. Dufek)

1. Ulice K Dolánkám; ppč. 226/32
2. Stavba RD.
3. sídliště, zemědělský pravěk, ojedinělý objekt.

Ve výkopu základového pasu pro rodinný dům byla zachycena zahloubená pec. Objekt byl zdokumentován v západním profilu a částečném půdorysu. Celková délka 1,7 m, hloubka 0,8 m. Stěny byly šikmé, dno bylo ploché. Výplň objektu: svrchních 50 cm výplně tvořila tmavě hnědošedá hlína se zlomky uhlíků a ojedinělými zlomky mazanice. Spodní část výplně tvořilo souvrství žlutooranžové rozplavené mazanice

proložené vrstvičkami černošedých uhlíků a šedobéžového popela. Stěny a dno objektu byly do červena propálené. Nálezy: 48 zlomků mazanice (velké množství otisků, prutů i štípaných dřev vnitřní konstrukce pece), 2 omluté zlomky keramiky, úlomek dolní čelisti ovce/kozy, větší kus tzv. keramické strusky. Typ objektu: pec. Datování: zemědělský pravěk.

#### Český Brod, okr. Kolín (J. Dufek)

1. Ulice K Dolánkám; ppč. 244/1
2. Výkop jámy pro nádrž na sběr dešťové vody.
3. kostrový hrob; kultura zvoncovitých pohárů, plošný odkryv

Při hloubení jámy pro nádrž na sběr dešťové vody byl 2. 9. 2022 ve velice nezřetelné hrobové jámě zachycen a zdokumentován ženský kostrový hrob kultury se zvoncovitými poháry (objekt 3 – hrob 2). Mimo vlastních ostatků uložených v typické poloze na pravém boku hlavou k jihu a obličejem k východu, byly jako součást hrobové výbavy nalezeny dva bohatě zdobené zvoncovité poháry a masivní retušované pazourkové škrabadlo a hraněné měděné šídlo.



#### Dobřichov, okr. Kolín (Z. Beneš)

1. Ul. Kalabousek, poloha Malé noviny, parc. č. 151/1.
2. Stavba rodinného domku.
3. Sídliště, zahloubený objekt, doba římská; zlomky keramiky.

Stavba RD na novém staveništi RD a na již známé sídlištní lokalitě z doby římské (záchranný archeologický výzkum/ZAV na trase inženýrských sítí pod komunikací v letech 2020 a 2021). Stavebník nejprve nechal provést plošnou skrývku do hloubky 30 cm, do ní pak byly zahloubeny základové rýhy široké 60 cm a hluboké dalších 80 cm (tedy celkem 110 cm). Ornice zde byla hluboká cca 50 cm, ještě do hl. 65-70 cm sahalo nadloží tvořené hnědými prachovito-jílovitými hlínami, pod nimiž se nacházelo podloží (šedohnědé prachovito-jílovité hlíny). Jediný archeologický objekt byl zjištěn v SV nároží základů (prostor budoucí garáže). Objekt byl očíslován jako č. 45 v řadě objektů ze ZAV z předchozích let. Dle objevených keramických zlomků patří patrně také době římské.



#### Dobřichov, okr. Kolín (Z. Beneš)

1. Ulice Kalabousek, poloha Malé noviny; parc. č. 148/5.
2. Stavba rodinného domku.
3. Sídliště, doba římská; keramika.

Stavba RD na novém staveništi RD a na již známé sídlištní lokalitě z doby římské (záchranný archeologický výzkum/ZAV na trase inženýrských sítí pod komunikací v letech 2020 a 2021, viz *Beneš 2021b, týž 2022*). Stavebník nejprve nechal provést plošnou skrývku do hloubky 15-20 cm, do ní pak byly zahlobeny základové rýhy široké 50 cm a hluboké dalších 80 cm (tedy celkem 95-100 cm od povrchu). Ornice zde byla hluboká až cca 50 cm, ještě do hl. 80 cm sahalo nadloží tvořené hnědými prachovito-jílovitými hlínami, pod nimiž se nacházelo podloží (šedohnědé prachovito-jílovité hlíny). Jediný archeologický objekt byl zjištěn ve V stěně RD, v jejím Z profilu a ve dně. Objekt byl očíslován jako č. 46 v řadě objektů ze ZAV z předchozích let. Dle objevených keramických zlomků patří době římské.

#### **Dražice, okr. Mladá Boleslav (P. Behenský)**

1. S část vsi, parc. č. 774/10.
2. Novostavba rodinného domu; červenec 2022.
3. Fragmentarizovaná keramická nádoba; pravěk.

V rámci dohledu byla kontrolována skrývka plochy pro novostavbu rodinného domu, která stejně jako liniový výkop pro stavbu opěrné zdi neodhalila žádné archeologické situace. Až v jednom z výkopů pro základové pasy se podařilo zachytit na rozhraní ornice a podorničí in situ torzo keramické nádoby ovšem již ve fragmentarizovaném stavu. Nádoba musela být kompletně vypreparována, jelikož její vyzvednutí s blokem hlíny nebylo umožněno z důvodu přiléhajících inženýrských sítí. Veškeré vyzvednuté střepy budou laboratorně umyty, popsány a slepeny. Následně poté proběhne odborná analýza a popis nádoby. Předběžně lze nádobu datovat rámcově do období zemědělského pravěku.

#### **Hradové Střimelice, okr. Praha-východ (J. Bernat)**

1. Hradové Střimelice, parc. č. 94/3
2. Stavba rodinného domu; červenec 2022, přerušeno.
3. Větší zahlobený objekt za stodolou usedlosti čp. 33, novověk – industriální období.

Při jižní straně cesty z východního kouta návsi směrem k východu, za stodolou domu, původně zemědělské usedlosti čp. 33 byl na řezu na nově vybagrovaném vjezdu na stavební pozemek registrován jeden velký zahlobený objekt (d. cca 5 m). Podle prvních nálezů se jedná pravděpodobně o výkop z mladšího novověku až staršího industriálního období. Výzkum objektu nebyl dokončen

V červenci 2022 proběhlo začistění a dokumentace profilu větší zahlobeného objektu (d. cca 5 m) zjištěného v zářezu nájezdu na stavební pozemek za stodolou původně zemědělské usedlosti čp. 33 (viz zpráva o činnosti za 1. pololetí). Nejhlubší část výkopu pro napojení nájezdu k cestě zasáhla při severní straně zachyceného objektu až k jeho dnu. Pod severní stěnou objektu se po vypracování ukázal na malé ploše i v půdorysu pás kamenů, pravděpodobně dolní partie zdi (plenty) pojené hlínou. Vzorkování vrstev profilu přineslo jen několik drobných nálezů, které nemění dosavadní dataci zachycené zahlobené části stavebního, patrně hospodářského objektu usedlosti čp. 33 do mladšího novověku až staršího industriálního období. V závislosti na postupu výstavby rodinného domu bude v roce 2023 archeologický dohled pokračovat.

#### **Hřivno, okr. Mladá Boleslav (P. Behenský)**

1. SZ část vsi, parc. č. 244/2.
2. Novostavba rodinného domu; leden 2022.
3. Sídlíštní objekt nebo jáma pro strom ?

V rámci dohledu byla kontrolována skrývka plochy pro novostavbu rodinného domu, která bohužel neodhalila žádné archeologické situace. Při hloubení základových pasů se podařilo narušit větší zahlobený objekt. Objekt byl kresebně a fotograficky zdokumentován na řezu stěny výkopu, zaměřen a ovzorkován. Ze vzorkování jeho výplně nebyl získán žádný movitý materiál, který by objasnil stáří a funkci objektu. Pravděpodobně se nejedná o sídlíštní objekt, ale o jámu pro strom, jelikož při bližším průzkumu bylo zjištěno, že je objekt v některých



částech narušen kořenovým systémem a v místě, kde byl částečně odtěžen vyčníval pozůstatek kmenu po odstraněném stromu. Před zplanýrováním plochy pro stavbu rostlo na samotné parcele dle starých leteckých fotografií mnoho stromů a další vegetace, což by tomu hodně nasvědčovalo.



#### **Kbel, okr. Mladá Boleslav (P. Behenský)**

1. JZ strana návsi, parc. č. st. 58.
2. Novostavba rodinného domu; duben 2022.
3. Zhloubený objekt; bez datace.

Výkopy pro základové pasy při stavbě rodinného domu ve vsi Kbel na parcele č. st. 58 byl zachycen větší zhloubený objekt pravděpodobně sídlištního charakteru o délce 4 m. Objekt se podařilo kresebně a fotograficky zdokumentovat a geodeticky zaměřit. Při vzorkování nebyl získán žádný movitý archeologický materiál z toho důvodu nelze objekt interpretovat ani datovat. Nový RD byl postaven na místě původního domu čp. 55, který je již

zobrazen na císařském otisku stabilního katastru z roku 1842 a indikační skice.

#### **Kostelní Střimelice, okr. Praha-východ (J. Bernat)**

1. Kostelní Střimelice, parc. č. 76, st. 9/1, 9/2
2. Stavba rodinného domu; duben 2022, zahájeno-přerušeno.
3. Zbytky sklepa bývalé chalupy čp. 9 z doby kol. r. 1800, historické jádro vsi.

V rámci výstavby nového rodinného domu na pozemku bývalé chalupy čp. 9 proběhlo nejprve vykácení veškerých dřevin na pozemku a následně byly vytrhány i pařezy. Sběr nepřinesl žádné nálezy. U jihozápadní strany stavebního pozemku pak následovalo odstranění malého rekreačního objektu upraveného po zboření malé roubené chalupy (demolice kol. r. 1970) z mladších hospodářských staveb. V rámci terénních úprav došlo i na odstranění zbytku kamenné podezdívky jihovýchodní části chalupy. Podezdívka vytvářela zároveň na třech stranách obvod sklípku zapuštěného jen zčásti pod úroveň okolního svažitého terénu. Sklípek vystavěný z lomového kamene měl obdélný půdorys. Z původně valené klenby sklípku, vyklenuté rovněž z lomových kamenů zůstaly po zboření chalupy jen patky kleneb, zastropení dále používaného sklepa bylo nahrazeno traverzami a betonem. Podle ikonografických pramenů se v jihovýchodním dílu chalupy nad sklípkem nacházela světnice. Situace z mladšího novověku – staršího industriálního období byla dokumentována jen fotograficky. Zemní práce spojené se založením stavby samotného rodinného domu na zahradě bývalé chalupy zatím neproběhly.

Také v 2. pololetí roku 2022 pokračoval archeologický dohled na stavbě rodinného domu na severní straně nejstarší ulicovité části návsi pod zaniklou tvrzí a kostelem sv. Martina středověkého původu. S ohledem na předpokládaný výskyt archeologických situací nebylo po předchozích přípravných pracích (viz zpráva o činnosti za 1. pololetí 2022) ani ve svažité severozápadní části pozemku umožněno vyhloubit rovnou stavební zářez pro samotný rodinný dům. Na ploše stavby domu proběhla v listopadu 2022 nejprve skrývka, na jejíž severozápadní části se podařilo zachytit kumulaci nejméně 18 objektů (výkopy 501-518), některé z nich v superpozicích. Skupina tří mělkých pravoúhlých a na ploše jednotlivě rozmístěných objektů (výkopy 507, 509, 508) patřila i podle movitých nálezů jámám po ovocných stromech. Kromě těchto výkopů z industriálního období se však podařilo zachytit a zčásti i prozkoumat několik zhloubených objektů středověkých nebo podle typu výplně pravděpodobně středověkých (zejména výkopy 512 – jáma, 510 – žlab, 501, 513, 518 – pravoúhlé objekty). Některé ze středověkých objektů lze podle nepočetných a zatím nezpracovaných keramických nálezů datovat rámcově do 13. století. Na záchranném výzkumu se za značně nepříznivých povětrnostních podmínek podílela Petra Zemanová. Akce bude v závislosti na postupu dalších zemních a stavebních prací pokračovat i v roce 2023.

#### **Kounice, okr. Nymburk (Z. Beneš)**

1. Lokalita Nové Kounice; parc. č. 1035/124.
2. Stavba rodinného domu.



3. Sídliště, zahloubený objekt, starší doba železná; keramiky. Stavba RD se nachází již známé sídlištní lokalitě ze starší doby železné, které je postupně ničena výstavbou velké kolonie RD. V základových rýhách pojednávaného RD byl v jižní stěně objeven funkčně neurčitelný objekt 1, protnutý potrubími inž. sítí. Byl zahloubený do podložních spraší, které se na lokalitě nacházejí jen v tence dochované vrstvě, uložené na podložních jílech/slínech. Po začištění a zdokumentování objektu byl vzorkováním získán malý soubor těžko určitelné keramiky.

#### Kounice, okr. Nymburk (F. Doubek)

1. Kounice, parc. č. 1035/158
2. Výstavba RD
3. Zahloubený objekt, jáma; doba železná – halštatské období; Ke

Při hloubení základových pasů pro nový RD na parcele 1035/158 byl zjištěn v profilech základového severního základového psu jeden zahloubený objekt – pravděpodobně odpadní jáma kruhového půdorysu. Po zdokumentování profilů a půdorysu objektu bylo provedeno jeho ovzorkování a zaměření. Z výplně bylo získáno několik menších nezdobených těl keramických nádob a jedno kolečko z obroušeného střepu keramické nádoby. Objekt lze stejně jako ostatní dříve zjištěné archeologické situace na okolních parcelách datovat do halštatského osídlení této lokality.



#### Kounice, okr. Nymburk (F. Doubek)

1. Kounice, stav. p. č. 70
2. Výstavba RD
3. Zahloubený objekt, jáma; pozdní středověk až novověk; Ke

Ve středovém základovém pasu pro nový RD na pozemku v centru obce v blízkosti kounického zámku byl zjištěn jeden menší zahloubený objekt do jílového podloží. Menší, zřejmě kruhová jáma, byla zdokumentována v profilu základového pasu a zaměřena do plánu pozemku se situací stavby. Z výplně objektu byl získán drobný zlomek režné hrubé keramiky a drobný zlomek jednostranné glazované tenkostěnné nádoby. Objekt lze datovat na základě těchto nálezů do období pozdního středověku až počátku novověku.

#### Křečhoř, okr. Kolín (J. Dufek)

1. Jižní část obce čp. 42; ppč. 578/1, 35/3, st 34
2. Výkop vodovodní přípojky k RD.
3. sídliště, novověk, destrukční vrstva, vzorkování profilu.

V rámci výkopu vodovodní přípojky (hloubka 1,6 m) pro rodinný dům byl v profilu zachycen a zdokumentován profil destrukční vrstvy deponované do většího zahloubeného objektu. Objekt byl zdokumentován v severním profilu.



Dokumentovaná délka 5 m, síla vrstvy 0,3 m. Svrchní část souvrství tvořila světlešedá hlína promíšená se stavební sutí, cihlami, a střešními taškami o síle až 50 cm. Spodní část tvořila tmavě šedá až černá prachovitá hlína promíšená se stavební sutí o síle až 90 cm. Podloží nebylo nezachyceno. Deponie novověké destrukční vrstvy uložená do zahloubeného objektu vyplněného tmavě šedou až černou hlinou (hnojiště?).



#### **Květnice, okr. Praha-východ (J. Dufek)**

1. Roh ulic K Sibřině a Devětsilová; ppč. 560/33
2. Stavba RD.
3. sídliště, zemědělský pravěk, ojedinělý objekt.

Po skrývce plochy určené ke stavbě rodinného domu byl dokumentován do skalního podloží mělce zahloubený objekt oválného půdorysu. Objekt byl zdokumentován v jihozápadním profilu a v půdorysu. Celková délka 0,8 m, šířka 0,5 m, hloubka 0,1 m. Stěny byly plytké, dno bylo ploché. Výplň objektu: tmavě šedá hlína se silným proplástkem i drobký

žlutošedé spraše a občasnými drobnými uhlíky, jinak bez nálezů. Typologicky by se mohlo jednat o objektu nebo dno sloupové jámy. Datování: zemědělský pravěk.

#### **Praha 5 – Lipence (P. Zemanová)**

1. ul. Ke Kazínu, ppč. 2263/13
2. rodinný dům; základové pasy; červenec 2022
3. sídliště; doba železná

Na západním okraji katastrálního území byly v rámci archeologického dohledu v základových pasech pro rodinný dům evidovány dva objekty sídlištního charakteru. Jedná se o poměrně mělce zahloubené objekty střední velikosti sloužící původně pravděpodobně obytným či výrobním účelům. Při začišťování stěn výkopu byly získány nepočetné fragmenty keramiky, zlomky zvířecích kostí, ojedinělé fragmenty mazanice a struska. Na základě nepočetné keramiky je možné oba objekty časově zařadit do doby železné.



#### **Praha 5 – Lipence (P. Zemanová)**

1. ul. Na Bambouzku, ppč. 576
2. inženýrské sítě pro rodinný dům; liniový výkop; říjen - prosinec 2022
3. sídliště; zemědělský pravěk

V severní části obce byla v rámci výkopu pro inženýrské sítě vedených podél východní zdi rodinného domu zachycena s největší pravděpodobností kulturní vrstva o mocnosti přibližně 40 cm obsahující několik malých atypických zlomků keramiky, které je možné zařadit jen rámcově do období zemědělského pravěku.



#### **Mčely, okr. Nymburk (F. Doubek)**

1. Kounice, stav. p. č.
2. Přestavba hospodářské budovy u čp. 18
3. Základové zdivo, souvrství; starší novověk; Ke

Při hloubení nových základových pasů po zbourané hospodářské budově v dezolátním stavu bylo narušeno nároží zdiva z lomového opukového kamene skládaného do jílového pojiva. Na vnitřní stěně tohoto zdiva byly znatelné stopy po požáru – místy v určité výšce ca 40 – 60 cm nade dnem výkopu byly kameny rozpraskané a mírně narůžovělé. Spodní část byla utopena v bahnitě černé jílové vrstvě páchnoucí po dehtu. Získáno

bylo několik zlomků keramických nádob novověkého stáří, od majitele pak byla převzata igelitová taška s nalezenou keramikou, která by mohla zapadat do uvedeného časového horizontu, ale i do nepatrně dřívějšího období. Přesné nálezkové okolnosti však již nešlo určit. Zachycené zdivo bylo zdokumentováno a pomocí proměření k pevným bodům okolních staveb bylo provedeno zaměření této archeologické situace.

#### **Niměřice, okr. Mladá Boleslav (P. Behenský)**

1. Horní Cetno-část obce Niměřice, vedle domu čp. 47, parc. č. 713.
2. Novostavba rodinného domu; leden 2022.
3. Zahloubený objekt; bez datace.



V polovině ledna 2022 byly kontrolovány výkopové práce pro základové pasy nového rodinného domu na parc. č. 713 na místě původního domu čp. 46 (již byl stržen) v Horním Cetně, kde se podařilo zachytit větší zahloubený objekt patrně sídlištního charakteru. Objekt byl fotograficky a kresebně zdokumentován pouze z části z důvodu špatného počasí, a proto byly po dohodě s investorem dokumentační práce přesunuty na další den. Hned ráno po příjezdu v cca 10 hodin, ale došlo k nečekané situaci v podobě mixu s betonem, který měl vykopané pasy již skoro zalité. Investor mi sdělil, že si myslel, že dokumentační práce již proběhly brzo ráno, přičemž ale bylo domluveno, že na zbylou

dokumentaci potřebuji ještě celý další den. Dále mu bylo vyčteno, že mohl alespoň telefonicky on či stavbyvedoucí dát vědět, že se budou pasy zalévat, protože by se s tím ještě dalo něco udělat. Oba byly řádně pokáráni, že takové jednání je prostě neodpuštělné a minimálně na tučnou pokutu. Nakonec bylo domluveno, že se ještě přijedu podívat na zbylé výkopy pro inženýrské sítě k RD, jinak nebude vystaven expertní list ke kolaudaci.

#### **Otradovice, okr. Mladá Boleslav (P. Behenský)**

1. Otradovice, vedle domu čp. 8, parc. č. 41/1.
2. Novostavba rodinného domu; září 2022.
3. Dva zahloubené objekty; středověk – industriální období.

V rámci archeologického dohledu byla kontrolována výstavba nového rodinného domu, kde se podařilo ve výkopech pro základové pasy zachytit dva zahloubené objekty patrně sídlištního charakteru. Oba objekty byly kresebně a fotograficky zdokumentovány na řezech stěn výkopů a geodeticky zaměřeny. Ze vzorkování jejich výplní se podařilo získat malý soubor zlomků keramiky datované rámcově do středověku až industriálního období.



#### **Pašinka, okr. Kolín (Z. Beneš)**

1. Poloha U hřiště; parc. č. 33/9, 118/14, 118/24, 118/62, 118/65, 120/2, 265/5, 270/13.
2. Přeložka nadzemního vedení vysokého napětí do země.
3. Sídliště, neolit (kultura s lineární keramikou), mladší doba bronzová (knovízská kultura); keramika, ŠI.

Jde o jednu z dílčích staveb provedených v rámci výstavby komunikace pro nové RD v poloze U hřiště. Šlo rýhu širokou 40 cm a zahloubenou 80-90 cm pod úroveň skřívky komunikace v plochách 1, 2 a 4. Prořála tak prakticky celou lokalitu od západu k východu. Obvykle byla vedena paralelně s východní (plocha 2), resp. severní (plocha 1) a západní (plocha 4)



hranou komunikace. Dokumentovány v ní byly řezy objektů, které byly již dříve zachyceny skrývkou komunikace na počátku roku 2022. Konkrétně šlo o objekty 39, 41, 48, 61, 71, 82, 86, 101, 109, 128, 129, 131, 134, 167, 175 a 176. Nově byly označeny objekty 186, 187, 188, 189, 190, 191, 192 a 193. V drtivé většině šlo o objekty neolitického stáří, pouze v 1 případě o mladší dobu bronzovou.

#### **Pašinka, okr. Kolín (Z. Beneš)**

1. Poloha Za tvrzí; parc. č. 189/36-46.
2. Skrývka pro parcely RD.
3. Pohřebiště, neolit (?); sídliště (recent?); keramika.

Tato stavba je součástí většího stavebního projektu investora, který zahrnuje novou příjezdovou komunikaci, inž. síť a plošné skrývky parcel, jež předcházely stavbě nových RD. Hlavní akce je označena jako 454/2022. Tato akce se týká 10 do 2 skupin shloučených parcel, které byly zčásti skryty až na podlaží (váté spráše), někdy ještě pod něj. V celé prostoru byly zjištěny pouze 2 menší archeologické objekty, které byly očíslovány jako 3 a 4, neboť



navazují na řadu objektů zjištěných již dříve během skrývky budoucí páteřní komunikace. Oba byly zjištěny na parc. č. 189/36. Objekt 3 představovala menší jamka obsahující torzo keramické nádoby, snad neolitického stáří, několik kamenů a vrstvu uhlíků. Nebyly zde zjištěny stopy po spálených kostech. Obsah hrobu byl částečně odebrán na proplavení. Objekt 4 představovala oválná mělká menší jáma s několika drobnými zlomky víceméně recentního stáří.



#### **Pašinka, okr. Kolín (Z. Beneš)**

1. Poloha U hřiště; parc. č. 189/36-46.
2. Dostavba kanalizace pro kolonii nových RD.
3. Sídliště, neolit (kultura s lineární keramikou), starší doba železná; pohřebiště (doba laténská); keramika.

Stavba sestávala ze 2 hlavních rýh kanalizace v nové lokalitě pro RD, které byly v ploše skryté komunikace plánovány již od jara 2022. Tato akce je pouze administrativně oddělenou součástí celkové akce vedené pod číslem 12/2022, která představuje stavbu komunikace a příslušných inženýrských sítí pro novou lokalitu pro

RD. Jako archeologická lokalita je známa již od roku 2011. Jelikož bylo po domluvě s investorem možné prozkoumat jen tu část stavby, která bude prokazatelně zničena, byl již na jaře 2022 vyznačen průběh kanalizační rýhy, včetně jam pro šachty, a v tomto rozsahu byly předstihově kopány a dokumentovány archeologické objekty, resp. jejich části, které do prostoru rýhy po skrývce nadloží spadaly. Takto byly zkoumány objekty 24, 28, 41, 46, 66, 68, 70, 71, 85, 88, 89, 100, 103, 139, 140 a 149. Nově byl zjištěn objekt 185. V říjnu 2022 začaly samotné zemní práce hloubení kanalizace. Během nich byl dodatečně objeven objekt 194, který se skrýval pod špatně skrytými zbytky nadloží v ploše 3, stejně jako objekt 195. Zkoumané objekty v drtivé většině spadají do kultury s lineární keramikou, objekt 140 představuje kostrový hrob starolaténského stáří. Objekt 194 je pak halštatský.

#### **Plaňany, okr. Kolín (Z. Beneš)**

1. Ulice K Vrbičkám; parc. č. 561/22.
2. Stavba rodinného domku a vsakovací jímky.
3. Sídliště, doba římská, raný středověk; keramika, kosti.

Stavba tohoto RD byla v ulici K Vrbičkám posledním nezastavěným pozemkem, který takto uzavírá postupné archeologické výzkumy v tomto místě, započaté v roce 2016 stavbou páteřní komunikace (*Volf a kol. 2021*). Zde bylo zkoumáno sídliště z doby římské a raného středověku. Postupně byly další objekty zachycovány i na postupně rostoucích stavbách na okolních parcelách, pokud se je podařilo donutit k oznámení stavby. Na těchto menších výzkumech tedy bylo navázáno na číselnou řadu objektů a přírůstkových čísel.

Nebylo tomu jinak ani u stavby tohoto RD. Jeho základy byly rozměrné 11,5 x 9,5 m, samotné rýhy byly široké 50 cm a hluboké 90-110 cm (hlubší byly v severní stěně, zahloubené do svahu). Podloží se objevovalo až v hloubce 60-80 cm, přikrytá mocnou vrstvou nadložních tmavohnědých prachovitých hlín. Ornice byla přítomná pouze 40



cm. V základových rýhách byla zjištěna trojice objektů 85, 86 a 87. Objekt 85 byl charakteru kúlové jamky. Objekt 86 byl větší, ale poměrně mělký, zahloubený z větší části asi jen do nadloží. Je datován do raného středověku. Objekt 87 byl objekt charakteru kúlové jamky. V jeho výplni byl nalezen raně středověký střep.

Poněkud později byla v JZ části parcely vyhloubena rozměrná jáma pro vsakovací jímku. Ta měla rozměry 7,8 x 3,2 m, hluboká byla 150 cm. V její východním profilu, a částečně i ve dně, byl zjištěn rozsáhlý objekt číslo 88. Během začišťování profilu i dna byl získán poměrně velký soubor kostí, kamenů, mazanice i keramiky. Stejně tak byl proveden sběr i na hromadě vykopané hlíny. Získaný

materiál lze datovat do doby římské, nejspíše do období 2.-3. století n.l. Jedním zlomkem je doložena i římsko-provinciální keramika vyrobená na rychle rotujícím kruhu.

#### **Přerov nad Labem, okr. Nymburk (F. Doubek)**

1. Přerov nad Labem, parc. č. 174/18
2. Výstavba RD, parcela 174/18
3. Zahloubený objekt, hrob?; raný středověk?;

Při výkopech základových pasů pro RD byl narušen zahloubený objekt obdélného půdorysu. Z nalezeného objektu se nepodařilo získat žádný archeologický materiál. Je však vysoký předpoklad, že se jedná o hrobovou jámu bez hrobové výbavy a se zcela zetlelymi LKo z období raného středověku, která je součástí pravděpodobně sem zasahujícího pohřebiště zachyceného na sousední parcele při stavbě RD v podobě jedné hrobové jámy. Terénní část výzkumu provedlo MM v Čelákovících.

#### **Přerov nad Labem, okr. Nymburk (F. Doubek)**

1. Přerov nad Labem, parc. č. 174/20
2. Výstavba RD, parcela 174/20
3. Zahloubený objekt, hrobová jáma; raný středověk; LKo, Ke

Souběžně s předešlou akcí probíhala i zde zmiňovaná stavba. Hloubenými základovými pasy pro RD byla narušena hrobová jáma obsahující jen několik silně zerodovaných lidských kostí a menší keramickou nádobku. Ta pomohla datovat tento nález do období raného středověku. Terénní část výzkumu provedlo MM v Čelákovících

#### **Ptice, okr. Praha-západ (A. Bergerová)**

1. Ptice, parc. č. 334/10,326/1,326/66,33422
2. Příprava území pro výstavbu RD
3. Sídliště, zahloubené objekty; zemědělský pravěk (neolit?)

Na ploše nové silnice k RD se podařilo objevit 4 objekty zahloubené do hnědošedého jílovitého podloží. Zásobníci, kúlovou jamku a dva mělké pravidelné kruhové objekty narušené výkopem pro melioraci. Objekty byly dokumentovány a geodeticky zaměřené. Zásobní jáma byla hluboká 80 cm. Dva další objekty hluboké pouze cca 20 – 30 cm (zřejmě kvůli vysoké hladině spodní vody), byly vzorkovány a dokumentovány na řezu výkopu pro kanalizaci. Při vzorkování výplně zásobnice byl objeven soubor mazanice a malé množství keramických střepů, které pravděpodobně podle materiálu náleží do období neolitu. Vzorkováním



ostatních objektů nebyl získán žádný datovací materiál.

### Radim u Kolína, okr. Kolín (Z. Beneš)

1. Jižní okraj obce v silnici na Plaňany; parc. č. 98/10, 487/1, 489/1.
2. Kanalizační a vodovodní řad pro p. č. 229/1–18, překop komunikace.
3. Ojedinelý zahloubený objekt, bez nálezů.

Překop přes křižovatku, který měl povahu rýhy dlouhé cca 20 m, široké 120 cm a hluboké 100 cm. Na východním konci byla rozšířena do jámy velké 5 x 2,2 m, hluboké až 2 m. Zde se přípojka napojovala na hlavní řady. Bohužel, archeolog byl zavolán na poněkud pozdější čas a stavba byla příliš rychlá, takže dorazil až v momentě, kdy byla rýha překopu zasypána do hloubky 30-40 cm. Už jen slabě (v mocnosti 1–5 cm) byl tedy patrný 1,5–2 m dlouhý tmavý objekt, zahloubený do podložní spraše. Teprve z fotografií stavebníka lze odhadovat, že objekt se objevil jak na jižním, tak i severním profilu výkopu (tedy ho křížil cca kolmo) a měl víceméně vanovitý průřez. Jeho stáří je však otázkou; stavebník pochopitelně nesbíral žádné nálezy. Lze se tedy jen dohadovat, zda nějak nesouvisí např. s opevněním ze starší doby bronzové, které je součástí vymezení hradiště Plaňany/Radim/Vrbčany (Beneš 2018).



### Semice, okr. Nymburk (F. Doubek)

1. Semice, intravilán obce, parc. č. 761/1
2. Výstavba RD garáže a IS
3. Zahloubené objekty; raný středověk; Ke, Zko

Při výstavbě RD s garáží a přípojek IS v obci Semice nad Labem bylo v základových pasech pro RD a samostatně stojící garáž zjištěno celkem 5 zahloubených objektů z období raného středověku. V základech RD domku byly identifikovány 4 zahloubené objekty – zahloubený objekt se stopami po žáru při dně objektu, 2 odpadní jámy pravděpodobně kruhového půdorysu a jeden rozlehlejší, mělce zahloubený objekt s rovným dnem – zřejmě zachycená část polozemnice. V základových pasech pro garáž pak byl zjištěn poslední zahloubený objekt – nejspíše opět odpadní jáma kruhového půdorysu. Z výplní objektů bylo získáno několik fragmentů keramiky a zvířecích kostí. IS byly kopány v průběhu června bez

dalších pozitivních zjištění.

### Skřipel, okr. Beroun (T. Polišínský)

1. Východní část obce, u silnice na Osov
2. Stavba RD.
3. Zjištěny 2 sídlištní jámy a 3 kůlové jámy. Keramické nálezy získány pouze z obj. č. 5 – starší říms?

Akce výstavba RD ve Skřipli, okr. Beroun, na parc. č. 36/7, byla zahájena v říjnu 2022 a bude pokračovat i v roce 2023. Celkem bylo dosud na profilech základových pasů zjištěno 5 zahloubených objektů.



### Sojovice, okr. Mladá

#### Boleslav (P. Behenský)

1. Z část obce, parc. č. 342/9.
2. Novostavba rodinného domu; březen 2022.
3. Pět zahloubených objektů; pravěk.

V rámci dohledu byla kontrolována výstavba nového rodinného domu, kde bylo ve výkopech pro základové pasy zachyceno pět menších zahloubených objektů nejspíše sídlištního charakteru.

Objekty se podařilo kresebně a fotograficky zdokumentovat na řezech stěn výkopů, geodeticky zaměřit a ovzorkovat. Pouze z objektu č. 1 byl při vzorkování získán fragment pravěké keramiky.

#### **Sojovice, okr. Mladá Boleslav (P. Behenský)**

1. V část obce, parc. č. 315/18.
2. Novostavba rodinného domu; březen 2022.
3. Devět zahloubených objektů; bez datace.

Při hloubení základových pasů při stavbě nového rodinného domu se podařilo zachytit devět menších zahloubených objektů pravděpodobně sídlištního charakteru. Všechny objekty byly kresebně a fotograficky zdokumentovány na řezech stěn výkopů, geodeticky zaměřeny, a nakonec také ovzorkovány. Ze vzorkování jejich výplní nebyl získán žádný movitý archeologický materiál, který by objasnil stáří a funkci objektů.



#### **Stříbrná Skalice, okr. Praha-východ (J. Bernat)**

1. Stříbrná Skalice, ul. Pod Farou, parc. č. st. 106, 102
2. Vnitřní úpravy rodinného domu čp. 53; červen 2022, obnovení prací zahájených v r. 2020, přerušeno.
3. Souvrství novověku a industriálního období, historické jádro městečka v ochranném pásmu kulturních památek (č. ev. 3112 ÚSKP).

V rámci stavebních úprav probíhajících s přestávkami postupně už od roku 2017 (akce ÚAPPŠČ N 458/2017, projekt AMČR C-201700675) byla od přepouštěcí šachty u severního nároží domu kopána asi 8 m dlouhá rýha přípojky splaškové kanalizace podél severovýchodní štítové strany. Výkop odkryl líc kamenného lomového zdiva náležejícího patrně jedné stavební fázi. Na protější severovýchodní stěně výkopu se pod nejnovějšími uloženinami objevil profil starších vrstev vyrovnávající původně svažité terén. V rámci souvrství byla pozorována nejméně jedna komunikační úroveň zpevněná kameny. Výkop zaplavovaný vodou nebyl dokončen a zatím nebyla ani provedena dokumentace nejspíše novověké situace. V těsném sousedství rýhy a v prodloužení podélné osy domu doložil záchranný výzkum v roce 2017 o něco užší středověkou stavbu zapuštěnou hlouběji do původního svahu. Chalupa existovala podle čísla popisného zřejmě už před rokem 1770. Na tzv. povinném císařském otisku Stablního katastru z roku 1841 je zaznamenána jako zděná stavba dochovaná v podstatné části asi dosud ve stojícím vícekrát přestavovaném domě. Z odstraňovaného stropu komory v jihozápadním dílu domu byl odebrán odřezek celého profilu stropnice pro případnou dendrochronologickou expertizu.

#### **Stříbrná Skalice, okr. Praha-východ (J. Bernat)**

1. Stříbrná Skalice, ul. Na Zlodějce a Pražská ul. parc. č. 26/2, 1674/1, 1674/3, 1679/1, st. 64
2. Stavba rodinného domu; únor-březen 2022, ukončeno
3. Situace mladšího novověku – industriálního období ve dvoře památkově chráněného domu čp. 10 (kulturní památka č. rejst. ÚSKP 32091/2-3127) v historickém jádru městečka (ochranné pásmo ev. č. 3112

Zemní práce při stavbě samotného rodinného domu na parc. č. 26/2 byly s archeologicky negativním výsledkem ukončeny v roce 2021. Následně pak v únoru a březnu 2022 probíhaly výkopové práce pro napojení vody a kanalizace. Na základě požadavku správce obou sítí nemohly být obě přípojky napojeny v ulici Na Zlodějce u vjezdu k novostavbě domu. Rýha musela být hloubena jižním směrem přes pozemek (parc. č. st. 64) sousedního památkově chráněného domu čp. 10, kde byla napojena kanalizace, zatímco výkop vodovodní přípojky směřoval k napojení k vodovodnímu řadu na jižní straně Pražské ulice (parc. č. 1674/1, 1674/3, 1679/1). Přesně na hranici stavebního pozemku č. 26/2 a dvora parc. č. st. 64 byl pouze ve stěnách výkopu registrován mělce založený základ severní zdi zaniklého staršího západního dílu stodoly zmiňované u čp. 10 v písemných pramenech už v 18. a na počátku 19. století. Jižní zeď stodoly zachycena nebyla, podle celkové situace a pramenů procházela rýhy na této straně vraty stodoly. V prostoru dvora se pod nejmladšími uloženinami ukazovala místy kamenná dlažba, převážně z valounů. Jednoduchá archeologická situace byla dokumentována pouze fotograficky. V roce 2021 byl v prostoru dvora, mezi

čp. 10 a sousední kovárnou čp. 94, zachycen na profilu zahloubený novověký objekt (akce ÚAPPSČ N 38/2021, projekt AMČR C-202101765). Na trase vodovodní přípojky položené blíže k čp. 94 se však uvedený objekt už neprojevoval a žádné další archeologické zahloubené objekty nebyly nově ve dvoře čp. 10 (parc. č. st. 64) zjištěny. V prostoru Pražské ulice končila rýha vodovodní přípojky cílovou šachtou při severní straně komunikace (parc. č. 1674/3), před vjezdovými vraty do dvora čp. 10. Protlak vycházel z jižní strany ulice od domu čp. 121. Startovací šachta hluboká více než 1 m odkryla množství inženýrských sítí porušujících v podstatě plošně zásyp středověkého příkopu zjištěného a vzorkovaného právě před čp. 121 při záchranném výzkumu ÚAPPSČ v roce 2003 při stavbě splaškové kanalizace. Zásyp příkopu tvořil tak převážně jen dno startovací šachty; severní stěnu a okraj příkopu v těchto místech zničila už zmíněná kanalizace. Z objektu se nepodařilo získat žádné movité nálezy.

#### **Stříbrná Skalice, okr. Praha-východ (J. Bernat)**

1. Stříbrná Skalice, ul. Pod Farou, parc. č. st. 108
2. Hydroizolace RD čp. 86, březen 2022, ukončeno.
3. Situace příkopu vrcholně-pozdně středověkého opevnění městečka a nedatovaná jáma v areálu historického jádra a ochranného pásma kulturních památek (č. ev. 3112 ÚSKP).

V rámci stavebních úprav domu vystavěného ve třicátých letech 20. století na místě zbořené chalupy stejného popisného čísla byly vyhloubeny rýhy pro svistou hydroizolace ve dvoře, podél jihovýchodní a severovýchodní strany domu, i na severozápadní straně směrem do ulice Pod Farou. Na kratší severovýchodní straně domu byla na řezu patrná část středověkého příkopu opevnění městečka. Ve vzdálenosti asi 4 m od uliční strany domu se podařilo bezpečně rozlišit horní partii východní stěny a vnitřní okraj příkopu. Vnější hrana příkopu se musí nacházet na severozápad od dokumentovaného řezu, před domem čp. 86, v ulici Pod Farou. Přesto, že sledovaný výkop nedosáhl ani dna příkopu, akce byla cenná především jako další dokumentační bod důležitý pro určení průběhu příkopu na západním konci opevnění přepažujícího sedlovitě sníženou šíjí na severní přístupové straně městečka. Záchranný výzkum prokázal, že se příkop pod dnešními domy čp. 188, 67, 150 poměrně výrazně zalamuje k jihozápadu do ulice Pod Farou a pod dům čp. 86. Ve dvoře, na řezu v rýze podél jihovýchodní strany domu, bylo zachyceno mísovité dno a mělký zbytek nedatované jámy s četnými zvířecími kostmi ve výplni.

#### **Stříbrná Skalice, okr. Praha-východ (J. Bernat)**

1. Stříbrná Skalice, ul. Pod Farou, parc. č. st. 108
2. Terénní úpravy a zpevněné plochy u rodinného domu čp. 86; březen 2022, zahájeno, přerušeno
3. Sídlištní uložení v místě příkopu opevnění městečka, vrcholný středověk – industriální období; areál historického jádra a ochranného pásma kulturních památek (č. ev. 3112 ÚSKP)

Archeologický dohled při stavebních úpravách domu byl účelově rozdělen na dvě archeologické akce: hydroizolaci (akce ÚAPPSČ N 109/2022, projekt AMČR C-202203287), která byla ukončena, a na pokračující terénní úpravy, včetně zpevnění ploch dvora i plochy před domem v ulici Pod Farou. Skryvka ve dvoře narušila především nedatovanou jámu dokumentovanou jen na řezu (zmíněnou výše u akce N 109/2022). V souvislosti s plánovaným zpevněním ploch došlo zatím také na výkop rýhy pro obrubník podél severozápadní strany domu v ulici Pod Farou. Rýha hluboká maximálně 0,4 m zasahovala na svém severovýchodním konci (při vjezdu do dvora u S nároží domu) k povrchu hnědočervené písčité ulehlé vrstvy ve výplni středověkého příkopu dokumentovaného na řezu (zmíněno výše u akce N 109/2022). Delší jihozápadní část rýhy pro obrubník zasahovala pod úpravou povrchu komunikace do destrukční vrstvy, pravděpodobně z demolice původní chalupy čp. 86 ve třicátých letech 20. století. Práce budou pokračovat v prostoru vjezdu do dvora a podél jihozápadní strany domu u sousedního čp. 66.

#### **Stříbrná Skalice, okr. Praha-východ (J. Bernat)**

1. Stříbrná Skalice, ul. K Radnici, parc. č. st. 35
2. Přípojka kanalizace k rodinnému domu čp. 22; říjen 2022, ukončeno
3. Souvrství z novověku a z industriálního období v prostoru dvorku domu čp. 22 v historickém jádře městečka (ochranné pásmo kulturních památek rejst. č. 3112)

V rámci dokončení stavby po umožnění napojit přípojku na novou stoku byla prohlédnuta i zbývající část (d. 7 m) výkopu započatého už v roce 2021. Také v prostoru dvora před vstupem do domu bylo opět registrováno souvrství vyrovnávající plochu dvora nad původním svahem. V horní partii souvrství se vyskytla slabá stavebního odpadu spíše z mladšího období existence stavby založené patrně už před rokem 1770. Při dohledu nebyly zachyceny žádné movité archeologické nálezy.

#### **Stříbrná Skalice, okr. Praha-východ (J. Bernat)**

1. Stříbrná Skalice, ul. Na Hradě, parc. č. 137/1, 137/13
2. Přípojky kanalizace k rodinným domům čp. 79, 84 a ke stavbě pro rodinnou rekreaci č. ev. 493; červenec 2022, ukončeno
3. Prostor předpokládaného vnějšího opevnění (parkánu) zaniklého hradu Skalice, ojedinělé nálezy z novověku – industriálního období (ochranné pásmo kulturních památek rejst. č. ÚSKP 3112)

Vzhledem k umístění rýh pro sdruženou přípojku splaškové kanalizace ke třem stavbám v prostoru přepokládaného průběhu vnějšího opevnění zaniklého hradu Skalice na jeho západní a jižní straně byly v průběhu let 2021-2022 prohlédnuty celé trasy obou větví výkopu (linie 1 a 2). Zachyceny však nebyly žádné archeologické situace, které by jednoznačně souvisely s hradním objektem. Průběh výkopů neposkytl ani možnost dokumentovat skalního svahu mezi úrovní hradního jádra a terasou předpokládaného parkánu. U domu čp. 84 neproniknul výkop (linie 1) ani pod úroveň navážky z 2. poloviny 20. století. Registrovány byly pouze recentní zásahy pro inženýrské sítě a ze sekundární depozice v navážce získáno jen několik keramických zlomků nádob a kachle z mladšího novověku a industriálního období.

#### **Stříbrná Skalice, okr. Praha-východ (J. Bernat)**

1. Stříbrná Skalice, ul. V Betlémě, parc. č. 158/1, 1728/1, st. 28/2, st. 769
2. Přípojka kanalizace k rodinnému domu čp. 147, srpen 2022, ukončeno
3. Stavební situace zaniklé menší hospodářské stavby, jáma a doklady místní hrnčířské výroby, industriální období.

Hlavní trasa výkopu (d. 45 m) pro přípojku splaškové kanalizace k domu čp. 147 prošla od přepouštěcí šachty na levém (severním) břehu Jevanského potoka nejprve šikmo přes dvůr domku čp. 109 a za ním pak pokračovala k severu k místu napojení na domovní kanalizaci na severní straně čp. 147. Nad břehem potoka (parc. č. 1728/1) a v jihozápadním rohu dvora domu čp. 109 (parc. č. st. 28/2) zasáhl výkop do navážky z industriálního období. Z navážky pocházejí vzorky keramiky, a to včetně fragmentů technické keramiky z místní hrnčířské malovýroby v 19. a na počátku 20. století. V blízkosti jihovýchodního rohu domu (chalupy) čp. 109 prošla rýha pro kanalizaci dvěma zdívy. Západněji položené, probíhající přibližně ve směru sever-jih patřilo opěrné stěně schodiště do sklípku zaniklé hospodářské budovy, která před chalupou stávala. Východněji položená a sledovaným výkopem narušená zděná konstrukce patřila pak severozápadnímu nároží samotného hospodářského objektu. Stavba pocházela z 19. století a zbořena byla kolem r. 1960. Poloha obou zachycených zdívy dobře koresponduje s polohou zaniklého stavebního objektu zaznamenaného dosud i na platném digitalizovaném katastrálním operátu. Na trase rýhy na parc. č. 158/1, u severovýchodního nároží chalupy čp. 109, byl ještě pozorován profil malé jámy (pravděpodobně na vápno), rovněž z industriálního období. Vzhledem k nízkému stáří zachycených objektů a k existenci ikonografických a kartografických pramenů byly narušené archeologické situace pouze fotograficky dokumentovány.

#### **Stříbrná Skalice, okr. Praha-východ (J. Bernat)**

1. Stříbrná Skalice, ul. Pod Farou, parc. č. st. 88, 1674/1
2. Přípojka kanalizace a zpevnění plochy dvora rodinného domu čp. 138 v historickém jádře městečka (ochranné pásmo kulturních památek rejst. č. ÚSKP 3112).
3. Keramické zlomky z novověku a industriálního období

Hlavní trasa rýhy pro kanalizační přípojku prořala dvorek na severovýchodní straně domu a kolem severního nároží zahrnula k napojení na domovní kanalizaci na severozápadní straně domu (celková d. 15,5 m). Dům byl původně místním architektonicky cenným dokladem malého celozděného patrového maloměstského domu s pavlačí. Stavba

byla v 1. pol. 19. stol. vložena do severovýchodní části rozděleného dvora sousední usedlosti čp. 62 z doby před r. 1770, a to patrně na místo starší hospodářské stavby. V poslední třetině 20. století byla architektura domu čp. 138 neuváženými postupnými úpravami zcela znehodnocena. Na trase rýhy nebyly registrovány žádné zahloubené objekty ani jiné stopy možné starší zástavby. Pouze sběrem na skrývce části dvorku pro nový zpevněný povrch byly zachyceny ojedinělé zlomky keramiky z novověku a industriálního období.

#### **Stříbrná Skalice, okr. Praha-východ (J. Bernat)**

1. Stříbrná Skalice, roh Pražské a Černokostecké ul., parc. č. st. 63/2
2. Přípojka kanalizace k rodinnému domu čp. 137, říjen 2022, ukončeno
3. Zdivo ze staršího industriálního období ve dvoře domu v areálu širšího historického jádra městečka (ochranné pásmo č. rejst. ÚSKP 3112)

V západní stěně rýhy se těsně před zdí přilehlého obchodu s tabákem, ukázalo v délce nejméně 2,5 m paralelně probíhající základové zdivo s vynášecím segmentovým obloukem (zdivo z lomového kamene na maltu, vynášecí oblouk z cihel). Sledovaný výkop pro kanalizaci procházel od jihu k severu dvorkem domu (chalupy) původního čp. 11 z doby před rokem 1770. V první polovině 19. stol. byl dům rozdělen. Zadní hospodářské části úhlové dispozice chalupy, přestavěné pro obytné účely, zůstalo čp. 11, zatímco přední část do Pražské ulice, resp. do náměstí, dostala nové čp. 137. Tento dům byl v roce 1913 výrazně přestavěn a rozšířen. Na západní straně domu se podél sousedního čp. 10 nacházela přízemní hospodářská stavba zaznamenaná na Císařském otisku Stablního katastru z r. 1841 jako objekt s převažující spalnou konstrukcí. Zachycené zdivo patří nepochybně základu dvorní stěny mladší stavební fáze hospodářského objektu přestavěného po roce 1841 na řeznický obchod a v zadní části rozšířeného pro tzv. porážku. Tato část bývalého řeznictví byla podle ústní informace na počátku 60. let 20. stol. během stavebních úprav celého domu opět zúžena na šířku přední části obchodu. Při dohledu bylo registrováno množství dosavadních terénních zásahů (dešťová kanalizace, odpadní jímka, kabely) ve dvoře. Po realizaci sledované stavby, při níž byly výkopy nakonec rozšířeny a rozvětveny i pro dešťovou kanalizaci je prostor dvora čp. 137 z archeologického hlediska prakticky zničený. O narušení severního okraje části fortifikačního příkopu na úseku veřejné části přípojky v Pražské ulici referuje zpráva o činnosti za 1. pololetí 2022 (akce ÚAPPSČ 169/2021, C-202101359).

#### **Stříbrná Skalice, okr. Praha-východ (J. Bernat)**

1. Stříbrná Skalice, ul. Na Hradě, parc. č. st. 133/1, st. 133/2
2. Rekonstrukce a přístavba rodinného domu čp. 194; červenec 2022, zahájeno – přerušeno.
3. Vrstva s pozdně středověkými keramickými nálezy v areálu zaniklého hradu Skalice; nedatovaná stavba (vrcholný středověk – novověk) a stavební konstrukce zbořené části chalupy z industriálního období (ochranné pásmo kulturních památek rejst. č. ÚSKP 3112)

Připravovaná přestavba a přístavba domku čp. 194 vyvolala pozornost vzhledem k jeho umístění na terasovitém stupni pod jižním svahem pahrbku jádra zaniklého hradu Skalice, tj. v místech průběhu předpokládaného vnějšího opevnění (parkánu) hradu. Příprava stavebního záměru trvá už poměrně dlouhou dobu, takže už před několika lety byl v části odbourané světnice chalupy proveden terénní zářez. Předstihový záchranný výzkum byl v červenci 2022 zahájen začištěním a dokumentací stěn a plochy dna tohoto zářezu. Na zatím dvou dokumentovaných profilech (severním a západním) se podařilo zachytit kontinuální vrstvu obsahující zlomky pozdně středověké a snad i vrcholně středověké keramiky. Zmíněnou vrstvu narušil na jižní straně základový žlab probíhající po vrstevnici jižního svahu. Ke žlabu přiléhala od jihu navážka hnědočervené jílovité hlíny, jejíž horizontálně vyrovnaný povrch vytvářel podlahu zatím přesněji nedatované stavby (pozdní středověk – novověk). Mladší narušení středověké vrstvy představoval výkop pro základ východní stěny zbořené světnice (a zároveň vnější stěny) chalupy z industriálního období. Jižní zeď chalupy zasahovala jen do situace zmíněné blíže nedatované stavby s hliněnou podlahou. V prostoru zbořené světnice byly na obou profilech dokumentovány ještě zbytky jejího otopného zařízení. Výzkum bude pokračovat na jaře roku 2023.

#### **Svárov, okr. Kladno (V. Volf)**

1. Skrývka ornice pro budoucí komunikaci

2. Dohled při výkopových pracích 12/2022.
3. starší doba železná, zahloubené objekty

Při skrývkách byla identifikována skupina zahloubených objektů – sloupových jam, zemnic a dalších, zřejmě sídlištních objektů. Sběrem a vzorkováním byl získán reprezentativní soubor keramických zlomků datujících objekty do starší doby železné.



#### **Tetín, okr. Beroun (T. Polišínský)**

1. Ulice Pod Valy
2. Stavba RD.
3. Vnitřní strana úpatí valu hradiště (jihozápadní úsek) – raný středověk; štěrková vrstva – raný středověk, kulturní vrstva - pravěk.

Akce stavba RD, v Tetíně, v ulici Pod Valy, parc. č. 574/2, probíhala v říjnu 2022. Podařilo se zachytit štěrkovou vrstvu - nejspíš zbytek komunikace, hned pod destrukcí násypu valu, a pod touto štěrkovou vrstvou též asi 8 m dlouhou část pravěké kulturní vrstvy. Získány nálezy keramiky.

#### **Úhonice, okr. Praha západ (A. Bergerová)**

1. ul. Otakara Kádnera, parc.č. 899/7
2. stavba RD,
3. Sídliště, zahloubené objekty, neolit

Při hloubení přípojek pro inženýrské sítě k rodinnému domu, došlo k objevení 1 objektu, zahloubeného do podlaží. Dokumentovaný byl na profilech výkopů. Výplň objektů byla tmavá šedá hlinitá. Pravděpodobně jde o součást neolitického sídliště zkoumaného Milanem Kuklou v roce 2018. Ve druhé polovině roku 2022 byla archeologická situace objevena na profilu výkopu pro plot, kde byl zdokumentován zahloubený objekt na profilu ztotožněný s objektem č 27. Podařilo se objevit drobné kousky mazanice a ker. střep zdobený plastickou lištou (zatím blíže neurčen – pracovně halštat?).

#### **Úhonice, okr. Praha západ (A. Bergerová)**

1. ul. Otakara Kádnera, parc.č. 899/6
2. stavba plotu u RD
3. sídliště, zahloubené objekty, zemědělský pravěk

Jde o pokračování akce z roku 2021, (kdy při stavbě RD došlo k objevení sídlištních objektů -10 kůlovek a 2 středně velkých objektů, datovaných do doby kultury s volutovou keramikou). Ve druhé polovině roku 2022 byla archeologická situace objevena na profilu výkopu pro plot, kde byl zdokumentován 1 objekt zahloubený do žlutohnědého sprašovito-jílovitého podlaží. Rozměry má cca 140 cm, hloubka naměřena 50 cm, ale dno výkopem nebylo dosaženo. Objevit se podařilo pouze mazanici. Jde o součást neolitického sídliště – objevený objekt byl ztotožněn jako obj. č. 22 z výzkumu M. Kukly z roku 2018.

#### **Vyžlovka, okr. Praha-východ (J. Bernat)**

1. Vyžlovka, Na Návsí, parc. č. st. 41, 369/3
2. Nástavba a stavební úpravy rodinného domu čp. 4; květen 2022, zahájeno-přerušeno
3. Situace pozdního středověku a industriálního období v historickém jádře vsi.

Na řezu v rýze po vybourané zdi mezi severovýchodním křídlem bývalé stodoly se pod betonovou podlahou přilehlé nižší stavby ukázala starší podlaha cihelná, položená na navážce z industriálního období. Níže ležela další vrstva navážkového charakteru. Navážky vyrovnávaly a zvyšovaly terén dvora bývalé usedlosti směrem k drobné vodoteči napájející pod vsí rybník Nohavička. Těsně nad hladinou spodní vody se ukázala vrstva žulové zvětraliny a pod ní úsek kamenného zdiva. Ze zvětraliny se podařilo získat pozdně středověkou keramiku, včetně jednoho drobného zlomku okraje nádoby.

### Vyžlovka, okr. Praha-východ (J. Bernat)

1. Vyžlovka, Na Návsi, parc. č. st. 517
2. Přístavba a stavební úpravy rodinného domu čp. 184, květen 2022, zahájeno – přerušeno.
3. Nedokumentované sídlištní situace a pozdně středověká keramika, historické jádro vsi.

Upravovaný rodinný dům čp. 184 na východní straně návsi je novodobý a leží za čarou starší zástavby návsi. U opožděně nahlášené přístavby k severozápadní a severovýchodní straně domu mohl být proveden pouze sběr na hromadách zeminy z realizovaných a již nepřístupných základových výkopů. Přitom se podařilo získat poměrně početný soubor zlomků keramických nádob pozdního středověku. Menší bodové výkopy budou ještě hloubeny pro základové patky terasy u jihovýchodní strany domu a jeho nové přístavby.

### Zdice, okr. Beroun (T. Polišenský)

1. Severní část obce, ul. Družstevní
2. Stavba jímky pro RD.
3. Zásobní jáma. Nálezy mazanice a zlomku keramiky – neolit (LNK).

Akce Zdice, Družstevní, parc. č. 360 – výstavba RD, včetně IS a jímky, byla nahlášena pozdě. Vlastní základové pasy již nebylo možno dokumentovat. Dohled na místě probíhal od srpna 2021 do září 2022. Nálezy pravěké keramiky pochází ze zásobní jámy zjištěné ve výkopu pro jímku a z haldy.



## 1. KOORDINACE PROVÁDĚNÍ ZAV NA ÚZEMÍ STŘEDOČESKÉHO KRAJE

### i. pravidelná účast na SAK, PAK

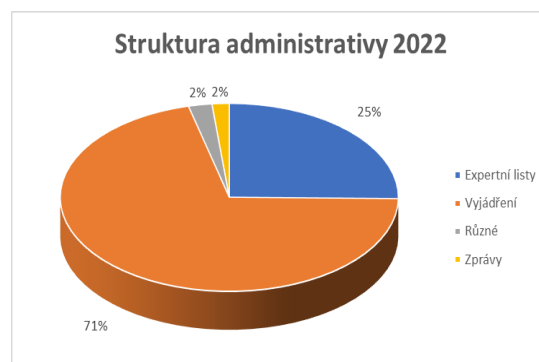
Zástupci ÚAPPSC se v rámci možností účastnili jednání Středočeské archeologické komise i on-line (M. Kukla) a Pražské archeologické komise (Mgr. Zemanová).

## 2. ODBORNÁ POMOC ORGÁNŮM VEŘEJNÉ SPRÁVY - VYJÁDŘENÍ I PRO INVESTORY

### A PROJEKTANTY

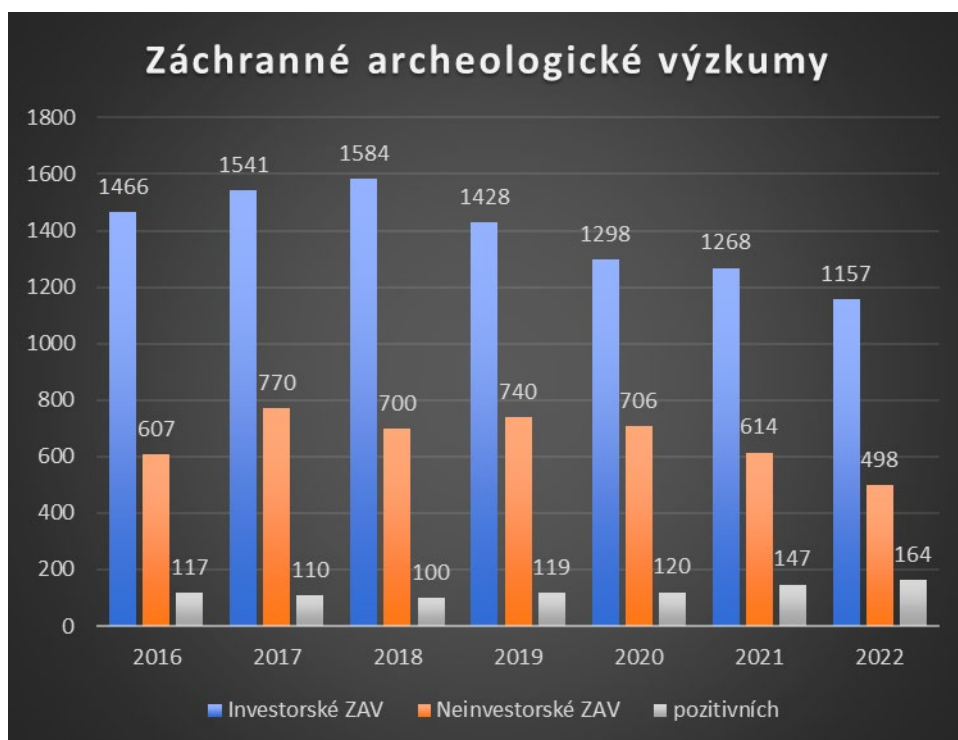
Evidence odchozí pošty 2022:

Expertní listy	1 534
Vyjádření	4 308
Různé	136
Zprávy	100
<b>Celkem</b>	<b>6 078 čísel</b>



Administrativní činnost (vyjádření pro stavebníky, projektanty a orgány státní správy) je vykonávána samostatnou referentkou, která zároveň zapisuje akce nahlášené přímo ÚAPPSC do Archeologické mapy ČR. Od ledna 2019 používají AM ČR jednotliví archeologové, kteří přímo zaznamenávají akce s negativním výsledkem - výstup je přímo ve formátu Expertního listu. Archivace papírové podoby probíhá centrálně (uloženo u ředitelky). V roce 2022 pracovníci ÚAPPSC pracovali s **2 424** záznamy v celorepublikové databázi, z toho bylo 1 060 záznamů archivováno (administrativně ukončeno).

### 3. EVIDENCE ARCHEOLOGICKÝCH AKCÍ - DATABÁZE ZAV



Od roku 2007 jsou oznámení o zahájení výkopových prací a objednávky ZAV evidovány v oddělených jednoduchých excelových databázích. Srovnání viz graf.

V roce 2022 bylo investorských akcí evidováno **1 157**, rodinných domků **498**. Sledování akcí jednou osobou a porovnání s databází AMČR minimalizuje duplicitu záznamů z naší strany (množí se však duplicitu ze strany ARÚ Praha). Zapisujeme akce nahlášené stavebníkem přímo ÚAPPŠČ, ojediněle se jedná o zaznamenání akce neohlášené a zjištěné archeologem přímo v

terénu. Je jisté, že některé údaje (převážně z prosince) se vztahují k realizaci akce až v roce následujícím a naopak některé akce z let minulých byly ukončeny až v roce 2022 nebo pokračují několik let.

### 4. EVIDENCE A KONTROLA ARCHEOLOGICKÝCH NALEZIŠŤ

#### i. *povrchové sběry*

Nedílnou součástí práce archeologa je i nedestruktivní průzkum formou povrchových sběrů, který pomáhá při pozitivní identifikaci území s archeologickými nálezy. Tvoří však velmi malou část a kolegové se sběrům až na výjimky (interní projekty) nevěnují systematicky, ale náhodně při jiné práci (převážně při dohledu na investorském výzkumu).

**P. Behenský** - Luštěnice, poloha Rondel

**Z. Beneš** - detektor – Klučov/Poříčany/Chrást u Poříčan, Velký Osek, Radim, Sztarý Vestec, Vyšehořovice; povrchová prospekce – Klučov, Štolmíř, Velký Osek, Vykáň, Vyšehořovice

**T. Polišíenský** - detektor – Stradonice – Lísek, Liteň – Mramor; Skryje – poloha Bludný, Choteč, Hudlice – poloha Vatra, Drozdov – poloha Zábíška

#### ii. *kontroly památek zapsaných*

Kontrola památek zapsaných je bohužel pouze také okrajovou činností pracovníků ÚAPPŠČ, nicméně byla provedena kontrola stavu několika nemovitých archeologických památek a provedena fotodokumentace (ke každé návštěvě je ve spisovém archivu uložena samostatná zpráva):

**Z. Beneš** – hradiště Kolo u Týnce nad Labem, mohylník Libodřice, Dobřichov – Pičhora, hradiště Radim

**A. Bergerová** – Jeskyně Na průchodě, Hřebová jeskyně, hradiště Květnice – hradiště Nad Klášterem, hrad Karlík, výšinná poloha nad obcí Karlík, oppidum Stradonice, mohylník V Lísku, jeskyně Martina, tvrziště Kotopeky s kapličkou Jana Nepomuckého, hradiště Tetín, hradiště V Kozlu

**F. Doubek** – hradiště Rožďalovice, hradiště Mcely v poloze Čtvrtě, ZSO Bolice u Opočnice, hradiště Na Zámkách u Mcel

**J. Dufek** – Černé Budy – hradiště Krkavčí skály, Hryzely – hradiště Na Šancích

**P. Kubálek** – hradiště Svatojánská skála, jeskyně Pod křížem

**M. Kukla** – Zbořený Kostelec, hradiště Chvojen, Týnec nad Sázavou

**M. Lutovský** – mohylové pohřebiště na katastru Černé Budy

**T. Polišenský** – hrad Valdek (2x), oppidum Hrazany, hrad Ostromeč, hradiště Plešivec, Velíz

**M. Samek** – hradiště Knihov

**V. Volf** – Stehelčevy – Homolka a Kralovice, ZSO u kostela v Dřetovicích

### iii. **letecké snímkování**

V roce 2022 neproběhl žádný dokumentační let. Pokračuje práce s databází leteckých snímků, jednotlivými archeology jsou využívány veřejně dostupné letecké snímky, používáme také výstupy z LIDARu. V roce 2022 byly provedeny následující dokumentační práce s dronem (L. Baloun).

Seznam snímkaných ZAV za rok 2022:

1. Třeboradice 36/2022	1x (počet návštěv)
2. Veleň 37/2022	1x
3. Dřevčice – mlýn Valcha	1x
4. Rakovník – rekonstrukce reduty	2x
5. Brandýs nad Labem 655/2022	2x
6. Nižbor – zámek	1x
7. Benátky nad Jizerou	1x

## 5. TECHNICKÉ ZPRACOVÁNÍ - ZPŮSOB

ÚAPPSČ získává movité archeologické nálezy při záchranných výzkumech. V prostorách laboratoří v Kounicích probíhá technické zpracování (mytí, popis). V roce 2022 laboratoře zajistily základní ošetření **1 008** banánovek archeologických nálezů (613 beden umyto – z toho 191 beden lidských kostí a 395 beden popsáno). Lepení a rekonstrukce nádob je řešena podle rozhodnutí archeologa buď vlastními silami, nebo externě. Kresebně a fotograficky je dokumentován výběr artefaktů provedený archeologem. Vzhledem k množství materiálu jsou využívány také externí spolupracovníci na základní ošetření i rekonstrukce nádob a kreslení.

### i. **počet ročního přírůstku**

Přírůstek 2022 - cca 150 beden + cca 50 pytlů s odebraným vzorky pro různé přírodovědné analýzy.

### ii. **počet celkem**

Stav k 31. 12. 2022:

- cca 30 beden k základnímu zpracování (umytí a popsání) uložených v Kounicích
- celkem 11 660 ks beden po technickém ošetření uloženo v Benátkách.

## 6. PREZENTACE VÝSLEDKŮ VÝZKUMŮ

### i. **www, Facebook, Instagram**

ÚAPPSČ provozuje dlouhodobě webové adresy: [www.uappsc.cz](http://www.uappsc.cz); [www.zameknizbor.cz](http://www.zameknizbor.cz). V roce 2022 byla věnována pozornost propagaci akcí pořádaných v Informačním centru keltské kultury na zámku Nižbor i prostřednictvím sociální sítě Facebook, což se odrazilo na zvýšení návštěvnosti svátků. Od roku 2015 převzal ÚAPPSČ záštitu nad komunitním webem [www.cestyarcheologie.cz](http://www.cestyarcheologie.cz) a jeho facebookovým profilem. Na této platformě jsou prezentovány nejnovější výsledky pro laiky zajímavou formou videí a prezentací.

Články na webu Cesty archeologie:

Alžběta Bergerová, 6. 4. 2022: Hry v průběhu věků (5) Mlýn a mlýnek

Petra Beran-Cimbůrková, 10. 5. 2022: Nemoci našich předků (5): Choroby zubů a alveolů – Zubní kaz a periapikální

léze

Zdeněk Beneš, 2. 8. 2022: Hrob „barbarky“ z Plaňan ze 3. století n. l. a malé zamyšlení archeologa

Na Facebooku Cest Archeologie (5,8 tis. Sledujících), od července 2022 i FB ÚAPPSČ (543 sledujících) publikováno 106 příspěvků:

10.01. Starší čísla ASČ digitalizována

- 18.01. ZAV - dohledy v plném proudu
- 28.01. Analýza nálezů
- 07.02. ZAV - dohledy
- 14.02. ZAV - Velim
- 18.02. ZAV - Mladoboleslavsko
- 21.02. Nádoba knovízské kultury
- 25.02. Zloději s detektorem
- 28.02. Nejmenší kost v lidském těle
- 09.03. ZAV - Semice
- 14.03. Nikdy nekončící práce s archeologickými nálezy
- 22.03. ZAV - Pašinka
- 28.03. Rekonstrukce bylanské keramiky
- 05.04. ÚAPPSC pomáhá
- 12.04. Seriál o hrách v průběhu věků
- 15.04. Velikonoce na zámku
- 20.04. ZAV - zaměstnáváme Ukrajinky na ZAV
- 25.04. Upoutávka Beltain
- 27.04. Příprava sezóny v ICKK
- 29.04. Upoutávka Beltain
- 03.05. Zahájena edukační sezóna
- 06.05. fotky z Belatinu
- 10.05. ZAV - Malíkovice, okr. Kladno
- 12.05. Upoutávka Markomania
- 17.05. Seriál Nemoci našich předků
- 20.05. Upoutávka Den dětí
- 24.05. ZAV - doba bronzová v Pašince
- 26.05. Upoutávka Den dětí
- 27.05. Pozvánka na Markomanii
- 30.05. Den dětí na zámku Nižbor
- 06.06. ZAV - Mladoboleslavsko
- 07.06. Upoutávka na přednášku Plaňany
- 10.06. Upoutávka na Noc kostelů - přednáška Stříbrná Skalice
- 13.06. Ohlédnutí za Markománii
- 16.06. Upoutávka Středočeské kulturní léto - divadlo
- 21.06. ZAV - doba laténská v Pašince
- 24.06. Tip na výlet - Roztoky u Prahy a okolí
- 27.06. Upoutávka Středočeské kulturní léto - divadlo
- 29.06. zrušení divadla - počasí
- 01.07. Konec edukační sezóny
- 05.07. Tip na výlet - Zbořelý Kostelec
- 07.07. ZAV - Plaňany - reportáž ČRo
- 08.07. Nový profil ÚAPPSC na FB**
- 19.07. Nové ASČ 26/1
- 26.07. ZAV - Horoměřice
- 27.07. předána nabídka KÚSK
- 01.08. ZAV - Tetín
- 04.08. Upoutávka na Den otevřených sond na ZAV v Břevnově
- 05.08. ZAV - Benešov
- 08.08. ZAV - Plaňany - hrob „barbarky“
- 09.08. předáno Muzeum Trier

- 10.08. Upoutávka Středočeské kulturní léto - divadlo
- 17.08. ZAV - Lipence
- 22. 08. Upoutávka Středočeské kulturní léto - divadlo
- 24.08. SKL - divadlo na zámku Nižbor
- 24.08. Následuj koníka
- 29.08. ZAV - loma Čpaík
- 31.08. Upoutávka Středočeské kulturní léto - divadlo
- 02.09. Upoutávka Středočeské kulturní léto - divadlo
- 05.09. Nekonečná trasírka - video
- 06.09. Digitalizace ASČ pokračuje
- 08.09. Výzkum relikviáře
- 12.09. ZAV - Bělá pod Bezdězem
- 16.09. Upoutávka na přednášku v Kolíně
- 19.09. Edukace
- 22.09. ZAV - Otradovice
- 27.09. ZAV - Svatý Jan pod Skalou
- 04.10. Mezinárodní den archeologie
- 06.10. Hádanka
- 07.10. Hádanka - závaží
- 07.10. Koníkův výlet - Praha - Vinoř
- 11.10. Upoutávka Samhain
- 12.10. Hádanka
- 13.10. Hádanka - botička
- 14.10. Koníkův výlet - Pičhora
- 18.10. plakát Samhain
- 20.10. Pozvánka Samhain
- 21.10. Koníkův výlet - Plešivec
- 22.10. Samhain - archeologické dílny
- 23.10. Samhain v rozhlase
- 24.10. Upoutávka Den Středočeského kraje
- 25.10. Samhain - fotoreportáž
- 27.10. Koníkův výlet - Stradonice
- 01.11. ZAV - Český Brod
- 02.11. Ukončení sezóny v ICKK
- 04.11. [ZAV - vodojem Ořech](#)
- 04.11. Koníkův výlet - Karlík
- 07.11. Koflík ze Statenic
- 09.11. [ZAV - bahenní zábaly a koupele](#)
- 11.11. Koníkův výlet - Neumětely
- 14.11. [ZAV - Křivoklát](#)
- 16.11. [Dědkologie - J. L. Píč](#)
- 18.11. Zazimování expozic ICKK - video
- 22.11. Samhain 2022 - video
- 23.11. [ZAV - Plaňany - vodovod](#)
- 24.11. Projekt Zpřítomnění
- 25.11. Koníkův výlet - Počaply u Březnice
- 30.11. [Hádanka](#)
- 01.12. [Hádanka - sekerka](#)
- 02.12. Koníkův výlet - Kotýz
- 06.12. [Dědkologie - Albín Stocký](#)

- 09.12. Koníkův výlet - Přerovská hůra
- 12.12. ZAV - Mladoboleslavsko
- 16.12. Koníkův výlet - krajem F.X. Franze
- 20.12. Edukace - koníkově shrnutí
- 21.12. PF

**Instagram *cestyarcheologie*** propojení s [www.cestyarcheologie.cz](http://www.cestyarcheologie.cz), celkem 1058 sledujících; 32 příspěvků s tematikou - novinky z terénu, z laboratoře, upoutávky na ICKK, zajímavosti z antropologie.

Od 1. července 2022 byl založen nový profil na Instagram **ÚAPPSC *stredoceska\_uapka***, celkem 218 sledujících a 55 příspěvků.

Pracovníci PR oddělení se zúčastnili několika **školení**:

- Roháček, M. - školení na softwarový program Canva – 11.10.2022 Beroun
- Roháček, M. – školení na sociální síť LinkedIn – 17.5. 2022 Praha
- Samek, M. – školení práce s textem – 15.11.2022 Praha
- Doležálková, V., Roháček, M. – workshop kreativního focení – 28.6.2022

## **ii. pořádané přednášky a akce**

Přednáškovou činnost pracovníků ÚAPPSC můžeme rozdělit na přednášky pro širší veřejnost a přednáškové kurzy v rámci výuky budoucích odborníků, nejen z řad archeologů, na Univerzitách.

### **Přednášky, exkurze aj.**

1. **L. Baloun** – Obchvat obce Zápy – prezentace předběžných výsledků ZAV, Oblastní muzeum Praha – východ (5.4.2022)
2. **Z. Beneš** – exkurze na ZAV Pašinka pro žáky 6. třídy ze ZŠ Cerhenice (30.3. 2022)
3. **Z. Beneš** – „Plaňany pravěké – Plaňany historické“ – pro veřejnost v Plaňanech (7.6.2022)
4. **Z. Beneš** – Pohřebiště germánských Markomanů na Pičhoře u Dobřichova a (marné?) hledání Marobudova sídla – Lughnasad v Nasavrkách (30.7. 2022)
5. **Z. Beneš** – Věk barbarů – letní tábor živé archeologie „Živa“ v Pravěké osadě Křivolík (21.8.2022)
6. **I. Benková** - Den otevřených sond na archeologickém výzkumu u Břevnovské rotundy (6.7.2022)
7. **I. Benková** – čestný host na slavnostním představení nové knihy *Dlouhý život s archeologií* v Městské knihovně Nymburk (8. 3. 2022)
8. **J. Bernat** – Historie a současnost těžby na Stříbrnoskalicku v kontextu přírodních změn – pro Okrašlovací spolek Stříbrná Skalice (16.4.2022)
9. **J. Bernat** – Noc kostelů 2022 – kostel sv. Jakuba Většího, Stříbrná Skalice, Rovná (10.6.2022)
10. **J. Bernat** - Stříbrnoskalické posvícení – Nejstarší historie městečka ve světle archeologických objevů (23.9.2022)
11. **J. Bernat** - Den stříbrnoskalické historie – Historie městečka ve světle archeologických objevů (12.11.2022)
12. **F. Doubek** – Přednáška o archeologii a vývoji přírody pro 3. třídu ZŠ Mochov
13. **M. Lutovský** – přednáška Poslední český král. Ke 100. výročí úmrtí císaře a krále Karla I. Habsburského – Regionální muzeu v Jílovém u Prahy (23.3.2022)
14. **M. Vávra** – přednáška Velimská Skalka a střední doba bronzová (výzkum 1984 – 2014). Regionální muzeum Kolín – 11. 10. 2022

### **Pedagogická činnost na vysokých školách:**

1. **M. Lutovský** – *Raně středověké mohyly v Čechách*, Katedra archeologie ZČU Plzeň, 20. 4. 2022

2. **M. Lutovský** – *Krásna miniatur, Zmenšeniny řádů a vyznamenání na příkladu dekorací habsburské říše*. Letní škola numismatiky, FF UP v Olomouci (3.9.2022)
3. **Z. Beneš** - v letním semestru akademického roku 2021/2022 spoluvedení (s dr. Bláhovou, doc. Popelkou a Mgr. Bursákem) Pravěkého semináře na Ústavu pro archeologii FF UK
4. **Z. Beneš** - v zimním semestru akademického roku 2022/2023 vedení kompletní přednášky Doba římská a doba stěhování národů pro bakalářský cyklus a také podíl na pravěkém semináři (společně s dalšími pedagogy) na Ústavu pro archeologii FF UK
5. **Z. Beneš** - dne 23.11.2022 přednáška o době římské a stěhování národů v cyklu přednášek „Evropa v pravěku a raném středověku“ pro historiky na FF UK
6. **I. Benková** – spolupráce na bakalářské práci K. Peckové „Manažerské aspekty činnosti Ústavu archeologické památkové péče středních Čech“ na VŠE v Praze, vedoucí práce Ing. V. Kouba, Ph.D.

### iii. **populární články, rozhovory**

1. **Beneš, Z.** - zpráva o stavu poznání hradiště Plaňany/Radim/Vrbčany na webu městysu Plaňany - <https://www.planany.eu/zivot-v-obci/aktuality/hradiste-starsi-doby-bronzove-1109cs.html>
2. **Beneš, Z.** - dne 21.4.2022 natáčení krátké reportáže ze ZAV Pašinka s reportérem R. Duchoněm (ČRo), publikováno dne 23.4.2022 na webu ČRo - <https://region.rozhlas.cz/skrcenec-archeologove-nasli-u-obce-pasinka-pozustatky-pravekeho-muze-s-hlavou-8730367>
3. **Beneš, Z.** - dne 29.6.2022 natáčení krátké reportáže ze ZAV Plaňany s reportérem R. Duchoněm (ČRo), vysíláno téhož dne odpoledne - <https://region.rozhlas.cz/barbarka-ze-3-stoleti-n-l-byla-ozdobena-mnoha-krasnymi-sperky-archeologove-8779348?fbclid=IwAR2-9gdgySXb4m3aMzjYln2R6dcelGbGGKWePHNiJAQllm6dkqGdtc7T-Ck>
4. **Beneš, Z.** - krátký text o ZAV Plaňany-vodovod v deníku Aha! Ze dne 25.11.2022, str. 6, pod názvem „*Hroby dětí za hřbitovní zdí*“
5. **Beneš, Z.** - krátký text na webu deníku Blesk o bohatém hrobě z doby římské v Plaňanech ze dne 27.12.2022, pod názvem „*Bohatá výbava na onen svět! Ženský hrob ze třetího století odkryl tajemství*“ - <https://www.blesk.cz/clanek/regiony-praha-praha-zpravy/731616/bohata-vybava-na-onen-svet-zensky-hrob-ze-tretiho-stoleti-odkryl-tajemstvi.html>
6. **Polišenský, T.** - Reportáž Tetín – ČT – 6. 1. 2022 - Nález kosterních pozůstatků z Tetína.
7. **Polišenský, T.** - Reportáž Tetín – ČR - 13. 1. 202 - Nález kosterních pozůstatků z Tetína.

### i. **Výstavy a jiné expozice mimo ICKK**

- Z. Beneš** – dne 28.5.2022 pořádání jednodenního festivalu „*Markomania. Příběh jednoho kmene*“ v obci Dobřichov. Spolupráce Obce Dobřichov a ÚAPPSČ
- A. Bergerová** – Den dětí a her (27.5. 2022)
- L. Baloun – M. Kukla** – spolupráce na projektu „*Bitva u Rakovníka – projekt 1620 cesta k porážce*“
- F. Doubek** – výstavka „*Kounice z pohledu vykopávek*“ (28.5.2022)

## 8. **SPOLUPRÁCE S TUZEMSKÝMI A ZAHRANIČNÍMI PARTNERY**

- A. Bergerová** – spolupráce s NPÚ, práce s památkovým katalogem a SAS
- A. Bergerová** – spolupráce při experimentálním odlévání bronzů s Mgr. Josefem Ježkem a skupinou Oživená prehistorie v Plzeňské ZOO

- V. Doležálková** - účast na archeologickém výzkumu/terénním průzkumu v Makedonii, pod vedením kolegyně Doc. Barbory Weissové, Univerzita Bochum, lektorská činnost –zpracovávání nálezů v terénu a kresebná dokumentace keramiky.
- V. Doležálková** - Kurz Best practices in Pottery Documentation – from the field to final publication, at RUR Universität Bochum
- V. Doležálková** - Town of Nebo Archaeological Project, Jordan – zpracovávání helénistické keramiky, lektorování studentů
- V. Doležálková** - Účast na archeologickém výzkumu/terénním průzkumu v Bulharsku, pod vedením kolegyně prof. Adély Sobotkové, Univerzita v Aarhusu, Dánsko. V rámci projektu zodpovědnost za chod projektu, vedení menšího týmu v terénu, metodika povrchových sběrů, využívání moderních aplikací pro sběr dat v terénu, zpracovávání keramiky a lektorování studentů.
- V. Doležálková** - Durham University – Introduction to Archaeometry. Na toto úvodní školení do problematiky archeometrie by měl navázat workshop v jarních měsících 2023.
- V. Doležálková** - Školení zaměstnanců Městské knihovny v Praze (lektorka kurzů angličtiny, úvodu do základů administrativy krajské správy a základů počítačové gramotnosti).
- F. Doubek** – spolupráce a ArÚ Praha na připravované publikaci o nálezech středomořských korálků z halštatského období v ČR
- P. Kubálek** - Spolupráce na mezinárodním grantovém projektu: „Non-destructive interdisciplinary investigation of settlements along the middle stream of the Tundzha River.“ Výzkum pohřební mohyly z doby bronzové v rámci mezinárodní spolupráce Ústavu pro klasickou archeologii a Regionálního Historického Muzea v Jambolu.
- P. Kubálek** - Spolupráce na grantovém projektu „Mykobakterie u netopýrů a jejich role ve zdraví a nemoci“ GAČR 21-12719S, prof. MVDr. Ivo Pavlík, CSc., Mendelova univerzita v Brně, Fakulta regionálního rozvoje a mezinárodních studií.
- P. Kubálek** - Spolupráce na grantovém projektu AOPK „Ochrana vybraných jeskyní a krasových jevů ve zvláště chráněných územích ČR“, registrační číslo CZ.05.4.27/0.0/0.0/19\_120/0009904.
- T. Polišenský – A. Bergerová – V. Volf** – ve spolupráci s ArÚ Praze, doc. V. Salač – exkurze studentů archeologického semináře University v Lipsku pod vedením Prof. Ulricha Veita a jeho spolupracovníků Uwe Krause a Melanie Augstein.

## 9. VYDÁVÁNÍ PERIODICKÉHO TISKU

ÚAPPSC již od roku 1997 vydává jednou ročně časopis Archeologie ve středních Čechách. Redakční činnosti se systematicky věnuje PhDr. Michal Lutovský - hlavní redaktor. Ředitelkou byla jmenována Redakční rada ve složení: PhDr. Michal Lutovský - šéfredaktor (ÚAPPSC), PhDr. Miroslav Dobeš (Archeologický ústav AV ČR, Praha, v.v.i.), Doc. PhDr. Eduard Droberjar, Dr. (Univerzita Palackého Olomouc), Doc. Mgr. Ondřej Chvojka, Ph.D. (Jihočeské muzeum v Českých Budějovicích), PhDr. Ing. Lubor Smejtek, Ph.D. (ÚAPPSC), PhDr. Daniel Stolz, Ph.D. (Archaia), PhDr. Kateřina Tomková (Archeologický ústav AV ČR, Praha, v.v.i.), PhDr. Jarmila Valentová, Doc. PhDr. František Gabriel, Ph.D. (Západočeská Univerzita Plzeň), Mgr. Milan Metlička (Západočeské muzeum v Plzni). Redakční rada dbá na pravidla recenzovaných časopisů.

### i. ASČ vydání



Archeologie ve středních Čechách vychází dvakrát ročně, díl 1 koncem prvního pololetí, díl 2 před koncem kalendářního roku. Takto stanovená doba vydání je striktně dodržována. Od roku 2013 je časopis Archeologie ve středních Čechách uveden v Seznamu recenzovaných časopisů ČR, vedeném Radou vlády pro vědu a výzkum.

**(a) distribuce a výměna ASČ; odborná oborová podniková knihovna**

Časopis Archeologie ve středních Čechách je na základě výměny distribuován nejen v Čechách (38 míst), ale i na mnohá pracoviště v Evropě (35 míst). Díky výměně získává ÚAPPSC do své knihovny mnoho zajímavých aktuálních publikací.



V roce 2022 byly do programu Clavius zaevidovány všechny nové přírůstky, proběhla systematizace knihovního fondu, kontrola duplicit a zpracována předaná část odborné knihovny Dr. Motykové, zahájena inventarizace fondu. K 31. 12. 2022 v Claviu zpracováno zhruba 7 000 záznamů.

**ii. Publikační činnost**

Základnu publikační činnosti pracovníků ÚAPPSC tvoří časopis **Archeologie ve středních Čechách**, většina kolegů však publikuje výsledky svých bádání ve formě článků i v jiných periodících.

**(a) Archeologie ve středních Čechách**

**Beneš, Z. – Čistáková, V. – Nagyová, D. 2022:** Nový pohled na staré nálezy – předměty z hrobů ze starší doby římské z Prahy-Vinohrad, *Archeologie ve středních Čechách* 26/1, 143–169.

**Mattiello, L. – Beran-Cimbůrková, P. 2022:** Hrob kultury se šňůrovou keramikou z Horoměřic, okr. Praha-západ, *Archeologie ve středních Čechách*

**Koutová-Švédová, J. – Beran-Cimbůrková, P. 2022:** Výzkum kaple sv. Mikuláše Tolentinského a sakristie kostela sv. Václava v Bělé pod Bezdězem. *Archeologie ve středních Čechách* 26/2, 493–513.



**Dvořáčková, S. - Bernat, J. 2022:** Příspěvek k poznání středověkého opevnění bývalého benediktinského kláštera v Sázavě, *Archeologie ve středních Čechách* 26, 461–471.

**Frolík, J. 2022:** Kouřimské předměstí v Českém Brodě z pohledu archeologie. Záchranný archeologický výzkum v letech 2006 až 2007, *Archeologie ve středních Čechách* 25, 663–728.

**Lutovský, M. a kol. 2022:** Terénní výzkumy Ústavu archeologické památkové péče středních Čech v roce 2021. *Archeologie ve středních Čechách* 25, 551–588.

#### (b) publikační činnost mimo ASČ

**Beneš, Z. – Čisťáková, V. 2022:** *Gold-plated pins of the Great Migration Period in Bohemia*, in: Robak, Z. – Ruttikay, M. (eds.): *Celts – Germans – Slavs. A Tribute Anthology to Karol Pieta*. Slovenská archeológia – Supplementum 2, 379–388, Nitra.

**Beneš, Z.** - Recenze na monografii [Kretschmer, S. 2019: Zwenkau-Nord. Eine Siedlung der späten Latènezeit am Übergang zur Römischen Kaiserzeit aus Mitteldeutschland. Veröffentlichungen des Landesamtes für Archäologie Sachsen 69. Dresden](#), *Památky archeologické*, 113/2022, str. 373–376.

**Jarošová, I. - Fojtová, M. - Tvrdý, Z. - Kala, J. - Beran-Cimbůrková, P. - Brzobohatá, H. - Trampota, F. 2022:** DENTAL HEALTH AND DIET IN THE MIDDLE AND LATE NEOLITHIC (4900–3400 BC): A STUDY OF SELECTED MICROREGIONS IN THE CZECH REPUBLIC. *ANTHROPOLOGIE LX/2*, 351–378.

**Lutovský, M. 2022:** Poslední vyznamenání habsburské říše. Ke stému výročí úmrtí císaře a krále Karla I. *Numismatický časopis* 5,6–2022, 16–21.

**Anderle, J. – Lutovský, M. – Petrů, T. 2022:** Řád sultanátu Johor z vlastnictví arcivévodky Františka Ferdinanda d'Este. *Numismatické listy* 76, 2021, 206–226.

(v tisku) **Ježek, J. – Bergerová, A. – Havlíková, M. - Shellong, P. 2022:** Z plastu do bronzu: implementace moderních metod pro replikaci artefaktů.

## 10. POŘÁDÁNÍ ODBORNÝCH KONFERENCÍ + ÚČAST

V roce 2022 jsme samostatně nepořádali žádnou konferenci.

Kolegové se prezentovali v rámci **konferencí** (aktivně i pasivně), **modře vyznačeny mezinárodní akce:**

**Paměť dřeva**, konference Ekocentrum Chaloupky, Baliny, okr. Žďár nad Sázavou (15.6.2022)

**L. Baloun** - Dřevo v archeologickém kontextu – nálezy dřevěných artefaktů a konstrukcí,

**Kolokvium Výzkumy v Čechách 2021** (5. 4. 2022):

**Beneš, Z.:** Sondáže na severním okraji opevnění velimské Skalky, okr. Kolín

**Beneš, Z.:** *Po sto letech další bylanský hrob z Kutnohorského předměstí v Kolíně*

**Beneš, Z.** *Pyrotechnologické objekty z doby římské ve Velkých Chvalovicích, okr. Kolín*

**Bernat, J. – Kukla, M.:** *Středověké sídlištní situace v historickém jádře Vyžlovky*

**Mattiello, L., Smejtek, L.:** *bez referátu*

**Roháček, M.:** *Záchranný výzkum archeologických situací středověku, novověku a industriálního období v areálu bývalého zemědělského dvora v Drastech, okr. Praha-východ*

**Roháček, M.:** *Bylanský hrob příslušníka nobility ve Stanečích, okr. Praha-západ*

**Veřejná archeologie** (8. – 9. 6. 2022), Praha

**Lutovský, M.:** *Hroby v archeologii – archeologie v hrobech*

**Beran-Cimbůrková, P. – bez referátu**

**Český kras včera, dnes a zítra** (3. -4. 10. 2022, svatý Jan pod Skalou

**Kubálek, P. – Bergerová, A. – Baloun, L. – Kukla, M.:** Záchranný archeologický výzkum v jeskyni Martina v Českém krasu – poster

**Učitelé a archeologie** (24. – 25.11. 2022), Národní pedagogické muzeum a knihovna J.A. Komenského v Praze  
**Bergerová, A.** – bez referátu

#### **17. Protohistorické konferenci - „Archeologie barbarů“, 8.-10.9.2022 Prácheňské muzeum v Písku**

**Beneš, Z.** – Čiřtáková, V. – Droberjarem, E. – Militký, J.: *Elity na sídlišřích mladší doby římské v Āechách? Příkladová studie Vrbová Lhota na Nymbursku“*

**Beneš, Z.:** *Nové výzkumy a poznatky o době římské z Plaňan, okr. Kolín*

**Beneš, Z.:** *Keramika počátku doby římské ze sídliřřě v Mlékojedech, okr. Mělník – kulturně-chronologické srovnání optikou petrografických analýz*

#### **41. konferenci Otázky neolitu a eneolitu našich zemí, 27.-29.9.2022 Palárikovo.**

**Beneš, Z. – Dufek, J.:** *Mladoneolitický kostrový hrob z Pařinky u Kolína, Středočeský kraj*

**Dufek, J.:** *Sídliřřě pozdní fáze kultury nálevkovitých pohárů v Plaňanech u Kolína, Středočeský kraj.*

**Restaurování archeologických keramických nálezů, 9.11. 2022, VŠCHT**

**Doležálková, V., Šimečková, A.** – účast bez referátu

**Aktuální problémy týkající se ochrany archeologického kulturního dědictví, 13.9.2022, MK ĀR**

**Benková, I.** - účast bez referátu

## **11. ODBORNÁ SDRUŽENÍ, REDAKČNÍ RADY ATD.**

Sdružení historických sídel Āech, Moravy a Slezska

Sdružení profesionálních pracovníků památkové péče

Āeská archeologická společnost

- M. Lutovský** - členství a recenzní činnost v redakční radě Památek archeologických  
- členství a recenzní činnost v redakční radě Archeologických výzkumů v jižních Āechách  
- členství a recenzní činnost v redakční radě Archeologie západních Āech  
- členství a recenzní činnost v redakční radě Numismatický časopis  
- členství a recenzní činnost v redakční radě Numismatických listů
- L. Smejtek** - členství a recenzní činnost v redakční radě ArchPrag  
- členství a recenzní činnost v redakční radě ASĀ  
- členství v Radě instituce ÚAPPSZĀ v Mostě ve funkci místopředsedy
- M. Vávra** - člen sbírkové komise Regionálního muzea v Kolíně
- I. Benková** - předsedkyně sbírkotvorné komise Muzea Āeského krasu v Berouně  
- členka sbírkotvorné komise Městského muzea Horažďovice

## **12. VLASTNÍ VĚDECKÁ ČINNOST**

Interní projekty realizované v roce 2022:

V rámci projekt „**Archeologický výzkum v prostoru zaniklého mlýna Valcha**“ byla dokončena dokumentace a vyhodnoceny získané archeologické movité nálezky.

**Z. Beneš** - práce na grantu Grantové agentury UK (GAUK) na projekt „Produkce keramiky na počátku doby římské“

## **13. PROVOZ - INFORMAČNÍ CENTRUM KELTSKÉ KULTURY**

### **i) Návřřtěvnost**

Přehled návřřtěvnosti ICKK za více než patnáct let ukazuje stabilní počet návřřtěvníků, kteří se rádi vrací. Intenzivně se věnujeme práci se školní mládeží formou vzdělávacích programů pro řkoly „Přiběh pravěku aneb co bylo, když nebyla

škola“ a „Příběh archeologie aneb od střepů k lidem“. V posledním týdnu června pořádáme „Výlety do pravěku“ jako cíl pro školní výlety. Edukace se v roce 2022 zúčastnilo více než 850 žáků.

Zřetelná je rozkolísanost návštěvnosti akcí Beltain a Samhain, která je i přes systematickou propagaci velmi ovlivněna počasím (když je na jaře zima, přijde málo návštěvníků, stejně jako když na podzim prší...).

V roce 2022 byla návštěvnost ICKK následující:

Kategorie	Květen	Červen	Červenec	Srpen	Září	Říjen	Celkem
Dospělí	240	772	763	819	576	407	3 577
Děti	457	296	202	185	168	72	1 380
akce	920	219	154	11		866	2 170
<b>Celkem</b>	<b>1 617</b>	<b>1 287</b>	<b>1 119</b>	<b>1 015</b>	<b>744</b>	<b>1345</b>	<b>7 127</b>
Neplatící	16	101	58	47	27	70	319
	1633	1388	1177	1062	771	1415	<b>7 446</b>

Rok 2022 byl silně ovlivněn omezením přístupu k zámku kvůli opravě komunikace od dubna do konce července 2022.

Z důvodů nejasností v době přípravy akce kvůli COVID 19 nebyl ani realizován další ročník Krumbenowe.

#### Akce pro veřejnost:

30. 4. 2022 - Beltain

21. 5. 2022 – Duellanti na zámku, akce ve spolupráci s obcí Nižbor

27. 5. 2022 – Den dětí a her na zámku Nižbor

22. 10. 2022 – Samhain

28. 10. 2022 – Den Středočeského kraje

18. – 20.11. 2022 – výstava Zahradkářů Nižbor

16. 12. 2022 – adventní koncert Haleluja Band

#### Středočeské kulturní léto

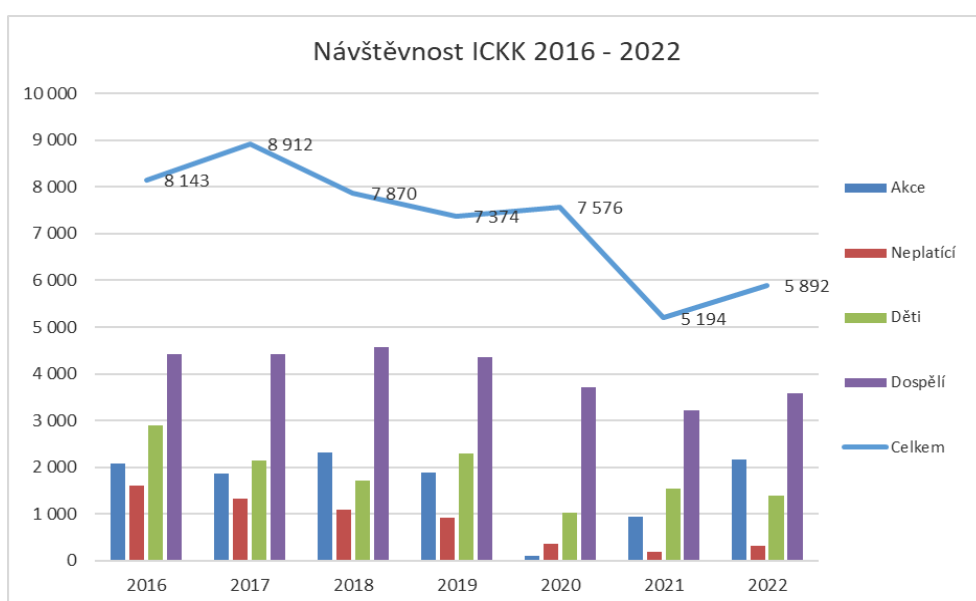
29. 6. 2022 – Zdravý nemocný – Městské divadlo Mladá Boleslav – pro nepřízeň počasí zrušeno

23. 8. 2022 – Balada pro banditu – Divadlo A. Dvořáka Příbram

3. 9. 2022 – Sáňky se zvonci – Městské divadlo Mladá Boleslav

## 14. CENTRÁLNÍ DEPOZITÁŘ BENÁTKY NAD JIZEROU

Ke dni 31. 12. 2022 se v Benátkách nachází **11 660 beden** s evidovaným archeologickým movitým dědictvím.



Byla prováděna pravidelná údržba výtahu a povinné revize hasicích přístrojů a zařízení. Při pravidelné kontrole byla zjištěna aktivita tesaříka v dřevěných částech krovu na půdě depozitáře. Po likvidaci míst aktivního výskytu tesaříka krovového v roce 2021 jsme přistoupili k preventivnímu ošetření míst sousedících s napadenými částmi.